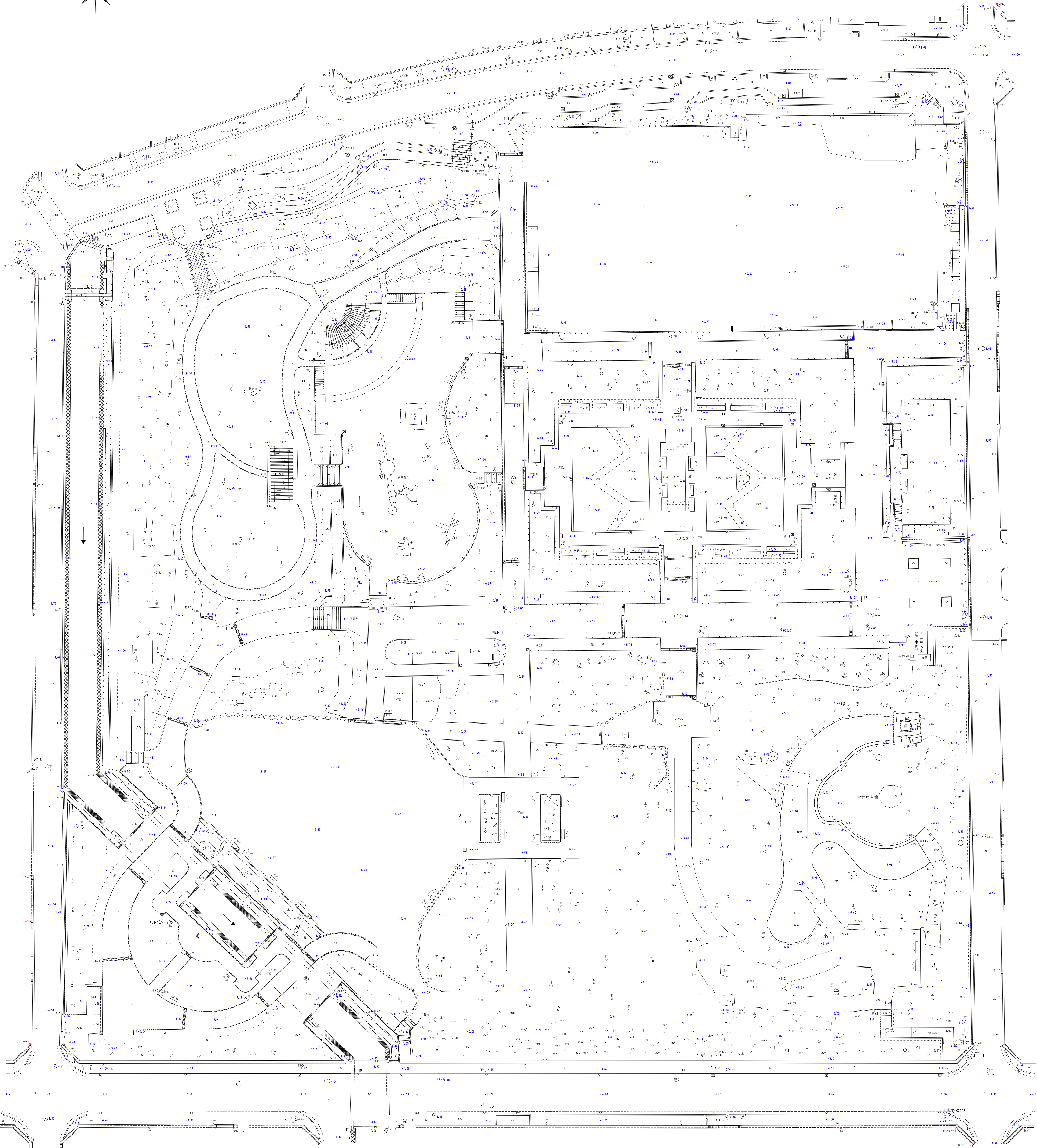
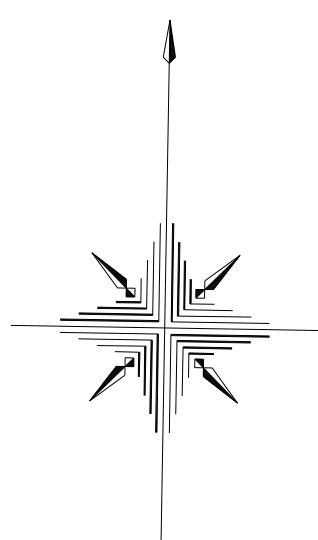


大井戸公園

(現況平面図) S=1:250

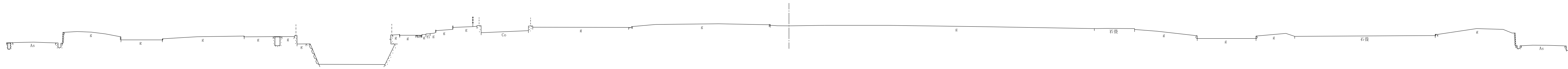
別添資料1



図面名	大井戸公園 (現況平面図)
測量年月日	令和 6年12月 日
縮尺	1:250 図面番号 NO. 1
作成年月日	令和 7年 1月 日
測量者	尼崎市大庄西町1丁目17番10号 登録番号 第(9)-14226号 勝和測量設計株式会社 土地家屋調査士 田中 1774号 測量士 田中 4294号 芝田 勝廣

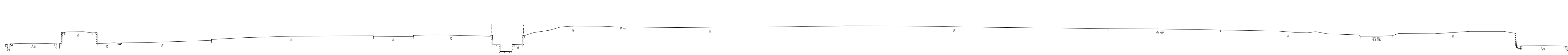
大井戸公園
(横断面図) S=1:250

3-3'
GH=6.45



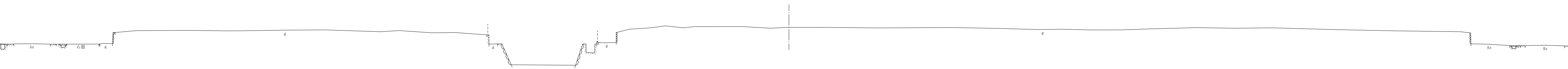
DL=-5.000

2-2'
GH=6.39



DL=-5.000

1-1'
GH=6.28

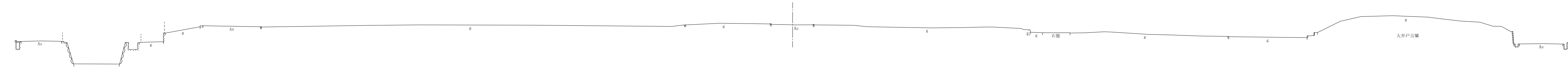


DL=-5.000

図面名	大井戸公園(横断面図) (1/6)		
測量年月日	令和 7 年 2 月 日		
縮 尺	S=1:250	図面番号	NO. 3
作成年月日	令和 7 年 3 月 日		
測 量 者	尼崎市大庄西町1丁目17番10号		
	登録番号 第(9)-14226号		
	勝和測量設計株式会社		
	土地家屋調査士 第1774号		
	測量士 第848-384号 芝田 勝廣		

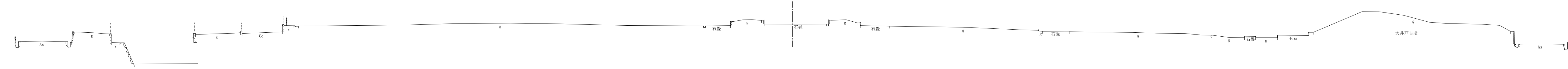
大井戸公園
(横断面図) S=1:250

6-6'
GH=6.52



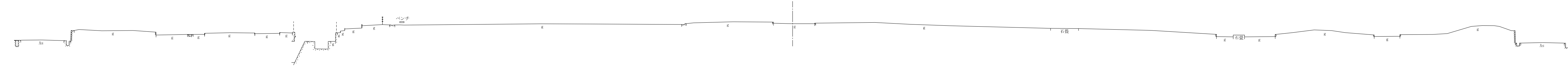
DL=-5.000

5-5'
GH=6.56



DL=-5.000

4-4'
GH=6.48



DL=-5.000

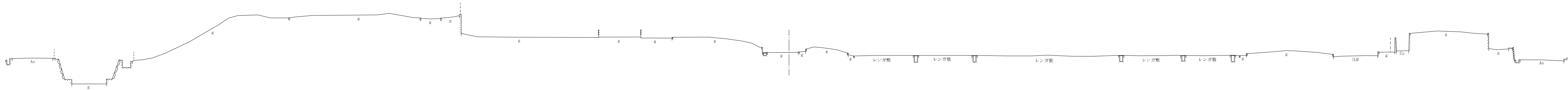
図面名	大井戸公園(横断面図) (2/6)		
測量年月日	令和 7 年 2 月 日		
縮尺	S=1:250	図面番号	NO. 4
作成年月日	令和 7 年 3 月 日		
測量者	尼崎市大庄西町1丁目17番10号 登録番号 第(9)-14226号 勝和測量設計株式会社 土地家屋調査士 第1774号 測量士 第848-384号 芝田 勝廣		

DL=-5.000

図 名	大井戸公園(横断面図) (3/6)		
測量年月日	令和 7 年 2 月 日		
縮 尺	S=1:250	図面番号	N0. 5
作成年月日	令和 7 年 3 月 日		
測 量 者	尼崎市大庄西町1丁目17番10号 登録番号 第(9) 4 2 2 6号		
	勝 和 測 量 設 計 株 式 会 社		
	土地家屋調査士 第1774号 測 量 士 第848-384号		
	芝 田 勝 廣		

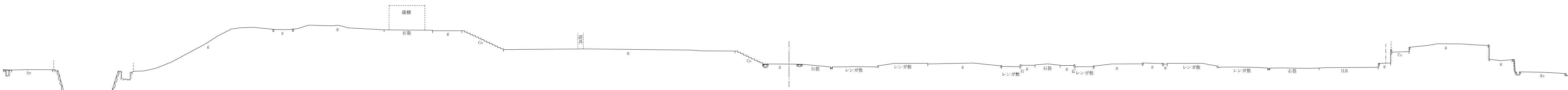
大井戸公園
(横断面図) S=1:250

12-12'
GH=5.37



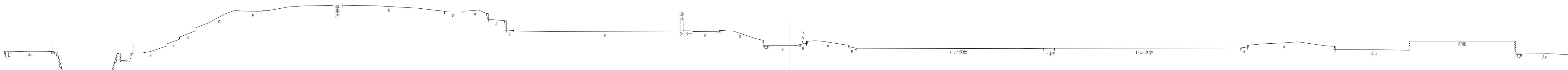
DL=-5.000

11-11'
GH=5.39



DL=-5.000

10-10'
GH=5.41



DL=-5.000

図面名	大井戸公園(横断面図) (4/6)		
測量年月日	令和 7 年 2 月 日		
縮尺	S=1:250	図面番号	NO. 6
作成年月日	令和 7 年 3 月 日		
測量者	尼崎市大庄西町1丁目17番10号 登録番号 第(9)-14226号 勝和測量設計株式会社 土地家屋調査士 第1774号 測量士 第848-384号 芝田 勝廣		

大井戸公園
(横断面図) S=1;250

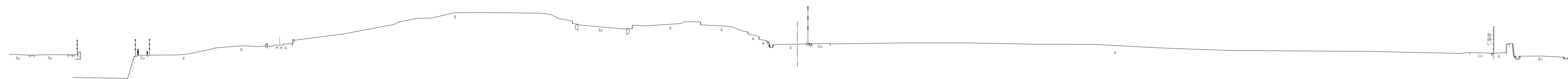
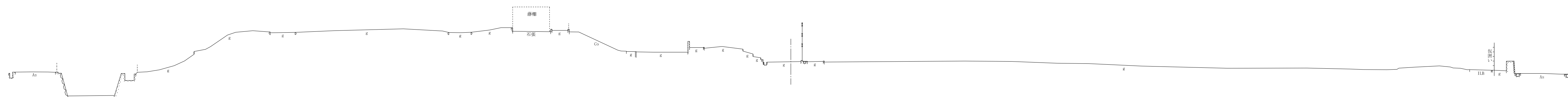

$$\frac{15 - 15'}{GH = 5.95}$$

$$DL = -5.000$$
$$\frac{14 - 14'}{GH = 5.91}$$

$$DL = -5.000$$
$$\frac{13-13'}{GH=5.87}$$
$$DL = -5.000$$

図 面 名	大井戸公園(横断面図) (5/6)		
測量年月日	令和 7 年 2 月	日	
縮 尺	S=1:250	図面番号	N0. 7
作成年月日	令和 7 年 3 月	日	
測 量 者	尼崎市大庄西町1丁目17番10号 登録番号 第(9)-14226号		
	勝和測量設計株式会社		
	土地家屋調査士 第1774号 測 量 士 第348-384号	芝田 勝廣	

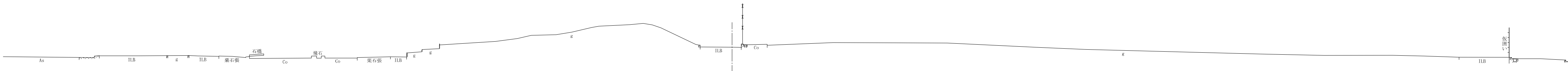
大井戸公園
(横断面図) S=1:250

17-17'
GH=4.94



DL=-5.000

16-16'
GH=5.74

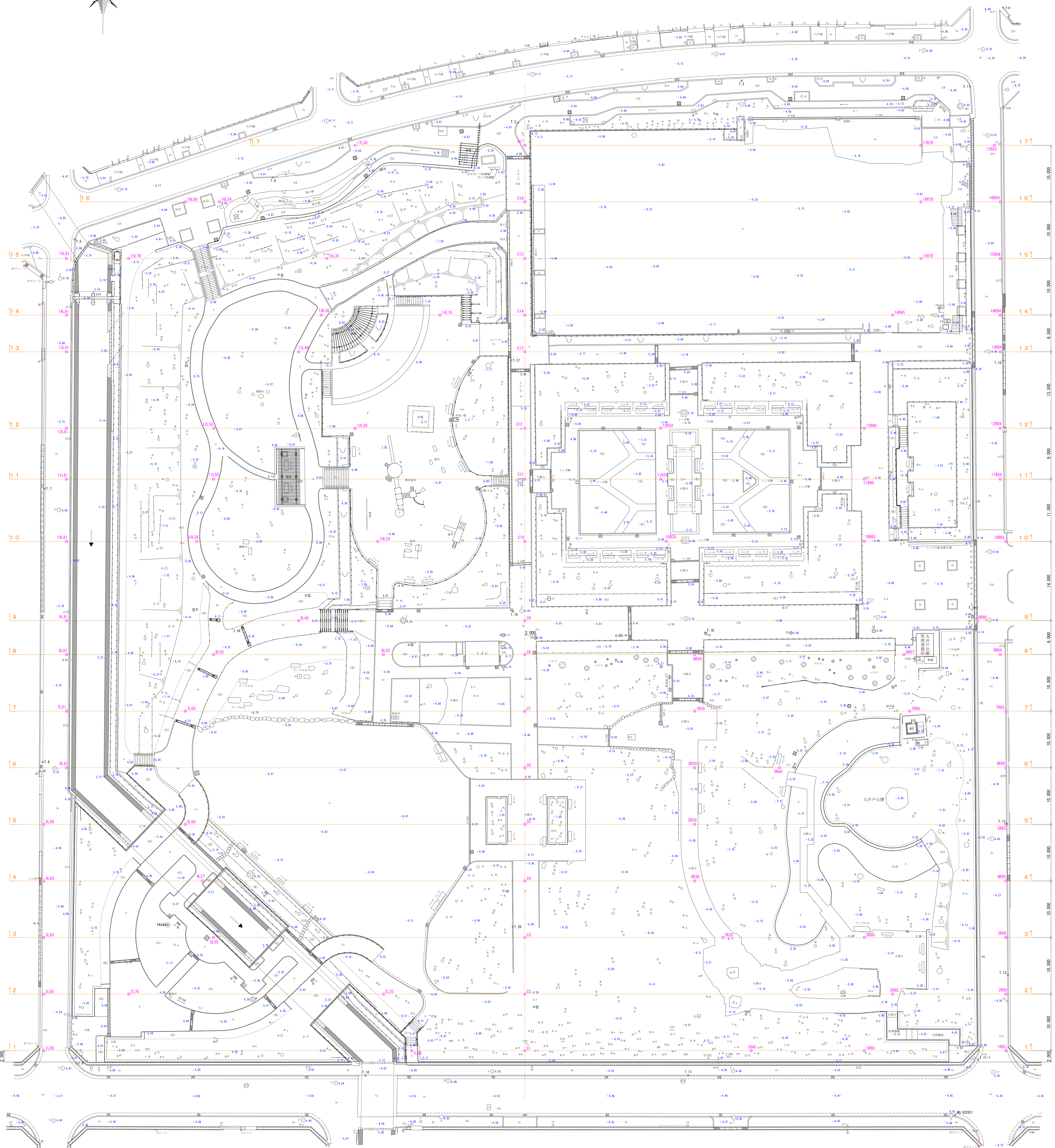
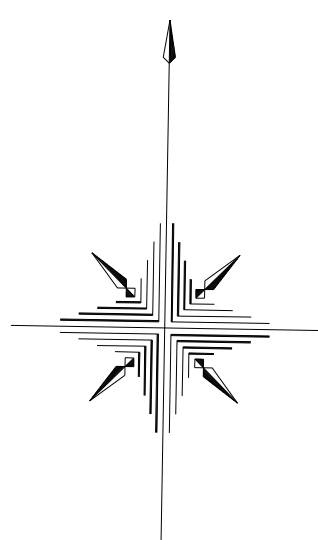


DL=-5.000

図面名	大井戸公園(横断面図) (6/6)		
測量年月日	令和 7年 2月 日		
縮尺	S=1:250	図面番号	NO. 8
作成年月日	令和 7年 3月 日		
測量者	尼崎市大庄西町1丁目17番10号 登録番号 第(9)-14226号 勝和測量設計株式会社 土地家屋調査士 第1774号 測量士 第848-384号 芝田 勝廣		

大井戸公園

(現況平面図) S=1:250



図面名	大井戸公園 (現況平面図) 断面位置
測量年月日	令和 6年12月 日
縮尺	1:250 図面番号 NO. 2
作成年月日	令和 7年 1月 日
測量者	尼崎市大庄西町1丁目17番10号 登録番号 第(9)-14226号 勝和測量設計株式会社 土地家屋調査士 田中 1774号 測量士 田中 54394号 芝田 勝廣