

発行日	令和5年6月30日
発行元	災害対策課
所属長	森本 仁信
電話	06-6489-6165

防災対策情報便

防災




令和5年6月号

1 気象情報を活用して**早めの避難を！！**

気象庁では、今後の気象状況の変化を時間帯別に色分けした表で発表しています。

凡例で示しているとおりの警報や注意報などがどのタイミングでだされる可能性があるかが一目で分かります。

危険な時間帯の避難をさけて、余裕を持った行動を心掛けましょう。



【国土交通省 気象庁ホームページ】

気象庁 気象庁ホームページ

あなたの町の防災情報 兵庫県 尼崎市

発表中の防災情報 情報はありません。

天気予報(一覧表)

日付	今日 23日(金)	明日 24日(土)	明後日 25日(日)	26日(月)	27日(火)	28日(水)	29日(木)	30日(金)
兵庫県	曇	晴時々曇	晴時々曇	曇	曇一時雨	曇一時雨	曇	曇一時雨
降水確率(%)	- / 20 / 20	10 / 0 / 10 / 10	20	40	50	50	40	50
信頼度	-	-	-	B	C	C	C	C
神戸 最低/最高(℃)	- / 27	23 / 29	22 / 29	22 / 28	23 / 28	24 / 29	24 / 29	24 / 29

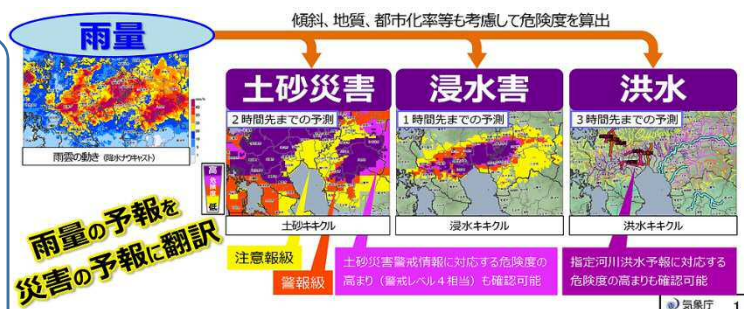
地震情報(一覧表)
尼崎市で震度1以上を観測した地震。
最近30日間に発表された地震情報はありません。

今注目の防災情報 天気 **キキクル(危険度分布)** 大雨・台風 地震・火山

キキクルで危険度の確認を

浸水キキクル(大雨警報(浸水害)の危険度分布)は、短時間強雨による浸水害発生危険度の高まりを、地図上で1km四方の領域ごとに5段階で色分けして示す情報です。常時10分毎に更新しており、雨が強まってきたときや大雨警報(浸水害)等が発表されたときに、どこで危険度が高まっているのかを把握することができます。

右上の二次元コードからアクセスすると、「尼崎市」の防災情報が確認できます。また、「キキクル(危険度分布)」を確認することで災害リスクの高まりを予測します。



危険度を色分けした時系列

気象庁では、気象警報・注意報の内容について、どの程度の危険度の現象がどのくらい先の時間帯に予想されるかを分かりやすく伝えられるよう、危険度を色分けして表示しています。

例えば、下の表が示している洪水については、朝から注意報級、昼過ぎから警報級の危険度が予想されていることを表しています。警報に切り替える可能性が高い注意報は、黄色の背景に赤い斜線を付した表示となっていて、通常の注意報とひと目で区別できます。なお、灰色の斜線を付した時間帯(21時～6時)は、予測の確度が十分ではなく、危険度を表示していません。この時間帯の危険度は、順次発表する警報・注意報で更新されます。

岩泉町	今後の推移(■警報級 ■注意報級)								備考・ 関連する現象		
	30日									31日	
	3-6	6-9	9-12	12-15	15-18	18-21	21-24	0-3		3-6	
洪水 (洪水害)		■	■	■	■	■	■	■	■		

▲
洪水警報に切り替える
可能性が高い
洪水注意報

▲
朝から
注意報級の
危険度

▲
昼過ぎから
警報級の
危険度

▲
灰色の時間帯は予測の確度が十分ではなく、
危険度を表示していません。今後発表する
警報・注意報で更新していきます。

【国土交通省 気象庁ホームページ】

2 防潮扉点検操作訓練を実施します

洪水、高潮などの襲来に備え、国や県、市の関係 28 機関が連携し、防潮扉の開閉に係る点検等のため、防潮扉点検操作訓練を実施します。

国道2号線などの道路が通行止めになりますので、ご注意ください。

令和5年度 淀川・神崎川及び左門殿川防潮扉点検操作訓練

夜間通行止め

7/2(日) 午前1時00分頃～2時30分頃 (訓練終了後、順次開放します。)

○訓練場所 【国道2号】 淀川大橋・神崎大橋・左門橋
【国道43号】 伝法大橋
【大阪市道】 千船大橋・千北橋

○規制内容 車両通行止め (橋梁上は、歩行者・自転車も通行できません)

歩行者・自転車で通行の方は迂回に時間を要しますので、規制時間にご注意ください。

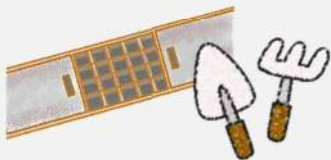
3 台風・大雨に備えましょう

6月に発生した台風第2号の影響で、全国各地で大きな被害をもたらしました。これから本格的な大雨や台風のシーズンを迎えますが、今のうちにできることから備えを進めておきましょう。

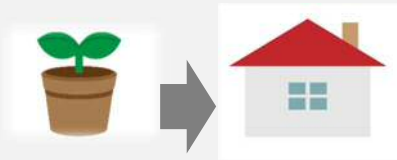
台風の備え チェックリスト

「台風」や「大雨」が来るとわかったら… **前日までにチェックしよう**


側溝はきれいに



物干し竿や植木鉢は家の中へ



雨戸やシャッターは閉めて



スマホや
モバイルバッテリーを充電



家族と避難先を確認



非常持ち出し品を確認



4 ひょうご防災リーダーの募集が始まります

日本の防災分野の一流講師陣による講義に加え、特に突発的な自然災害等に備えるため、自主防災組織等の地域コミュニティが主体となって取り組むことが出来る実践的なプログラムを提供します。地区防災計画づくり、避難行動訓練ゲーム、避難所設置・運営訓練、地図等(GIS 含む)を活用した各種ワークショップ、普通救命講習等バラエティーに富んだカリキュラムを構成しています。

日程：

- 1回 [9月9日~10日(土日)]、
- 2回 [9月30日~10月1日(土日)]、
- 3回 [11月11日~12日(土日)]、
- 4回 [12月3日(日)]

会場：兵庫県広域防災センター

募集人員：120名(宿泊50名、日帰り70名)

募集期間：

令和5年7月24日(月) 午前0時~定員に達し次第終了

料金：


受講料は無料、食事は有料、宿泊は有料(希望者のみ)

【受講対象】

兵庫県在住・在勤・在学(高校生以上)で、現在又は今後、自主防災組織で活躍され、自らの地域で積極的に地域防災の担い手として活動しようとされる方

【申込方法】

右の二次元コードから広域防災センターの「ひょうご防災リーダー講座」のページへアクセスしてください。



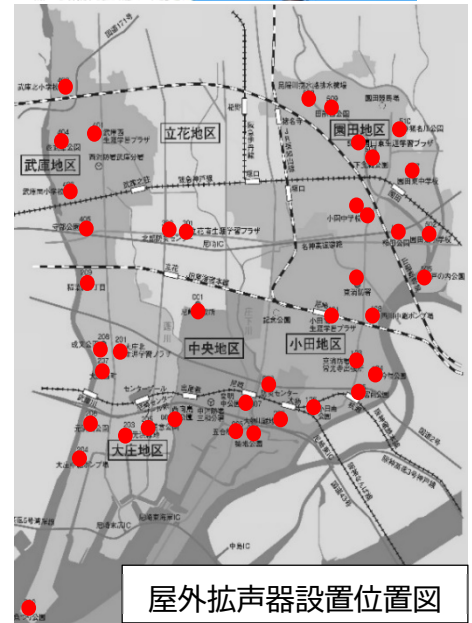
5 防災行政無線をはじめとした災害情報や緊急情報の提供について

尼崎市では、災害などが発生した場合に、災害情報や避難情報などを早期に多数の方へ、一斉に情報提供する手段として、防災行政無線による放送があります。

防災行政無線には、屋外拡声器(スピーカー)と屋内の戸別受信機があり、屋外拡声器は、洪水や津波等のリスクが高く、迅速な緊急避難が求められる臨海部や河川沿いを中心に設置されています。




屋外拡声器



屋外拡声器設置位置図

身を守る行動を第一に落ち着いて行動を！！



防災行政無線以外での情報取得について

緊急時には、避難情報などを、防災行政無線による放送以外にも、以下の媒体で緊急情報の提供を行っています。



尼崎市ホームページ



ひょうご防災ネット



市公式 LINE



NHK 防災アプリ



Yahoo! 防災速報



災害対策課 Facebook



市公式 Twitter

上記の方法に加えて、テレビやラジオをはじめ、携帯電話の緊急速報メール(エリアメール)や災害情報電話サービス(050-5536-6953)、広報車など多層的に情報の提供を行っています。