



防災対策 情報便

| | |
|-----|------------------|
| 発行日 | 平成 31 年 4 月 26 日 |
| 発行元 | 災 害 対 策 課 |
| 所属長 | 課 長 馬淵 勉 |
| 電 話 | 06-6489-6165 |

1 新たに9地域が防災マップを作成しました。

市内9の自主防災会の皆様により、災害時に役立つ施設、危険な施設・場所等を実際にまちを歩いて調査して、地図上に表示した防災マップが完成しました。

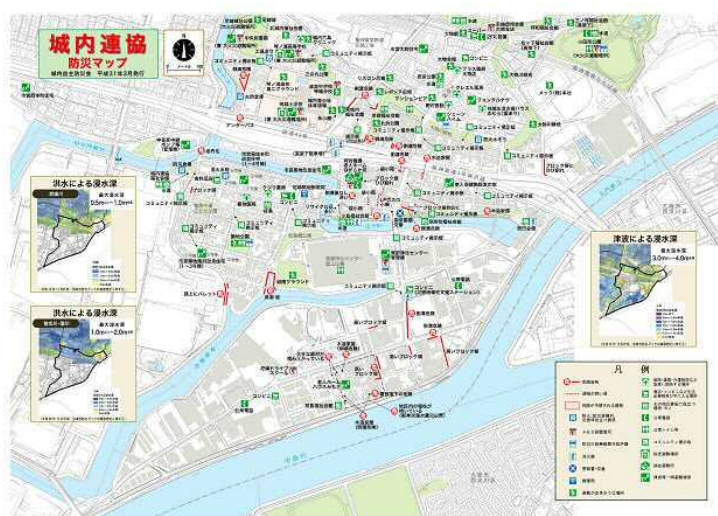
今後、それぞれの地域で避難経路の確認や訓練など、災害への備えとしてご活用いただき、地域防災力の向上にお役立てください。

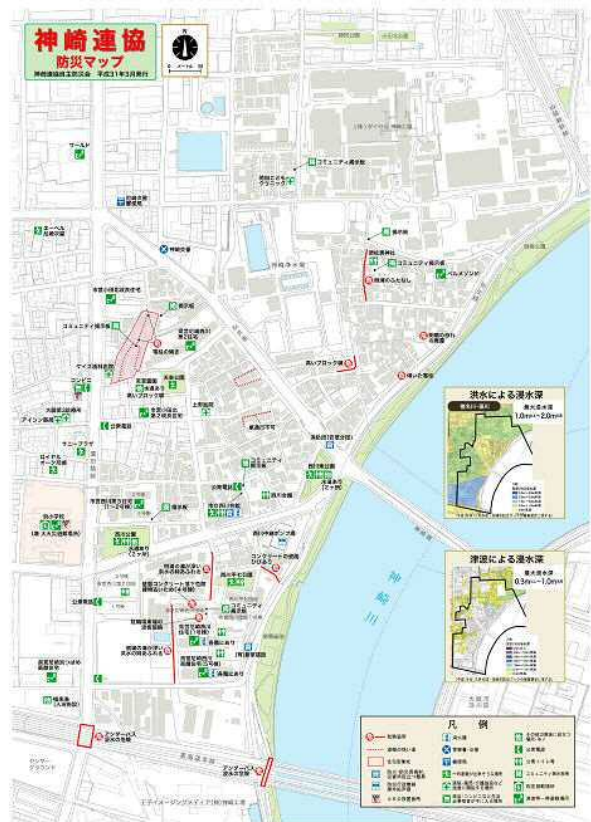
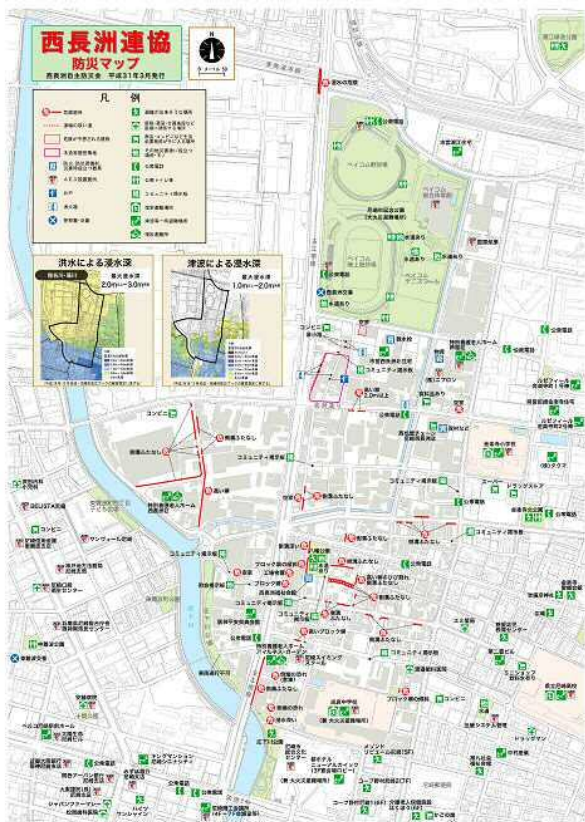
災害対策課は、今年度も引き続き地域の防災マップ作りについて、アドバイザーの派遣、まち歩きの実施等、地域の取り組みへの支援を実施してまいります。

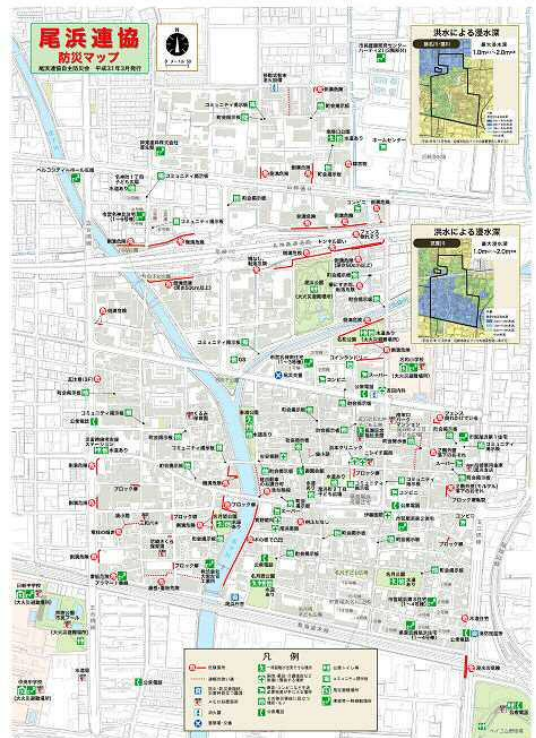
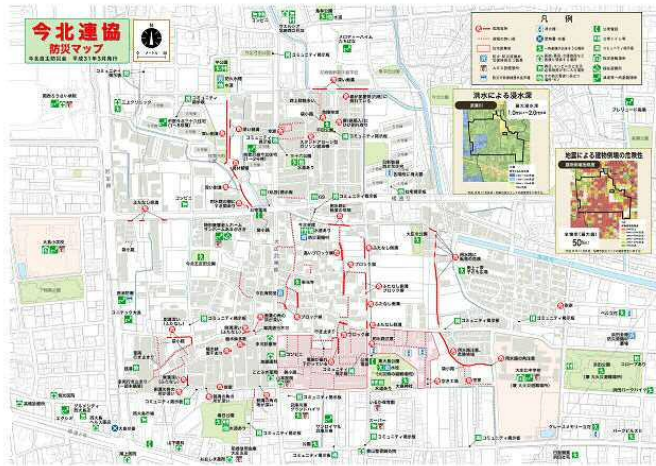
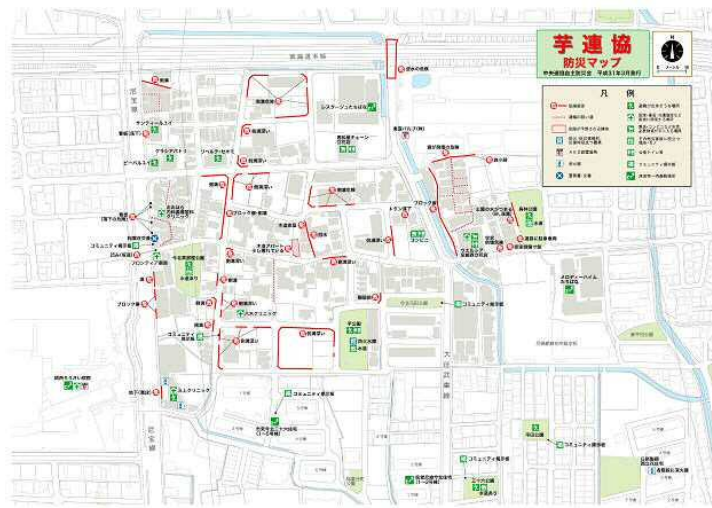
平成30年度に防災マップを作成された自主防災会

| | |
|----------|-----------|
| 西難波自主防災会 | 神崎自主防災会 |
| 城内自主防災会 | 芋自主防災会 |
| 中央自主防災会 | 今北連協自主防災会 |
| 金楽寺自主防災会 | 尾浜自主防災会 |
| 西長洲自主防災会 | |

【完成した防災マップ】







2 市内の学校周辺に誘導板を設置しました。

本市では平成28年度より、避難場所である小・中学校、高等学校等の位置や入り口等を示すため、地区外の方や外国の方など地理的に不案内な方に対して、避難場所を示すことと、市民の方に避難場所について意識付けを行うと共に、災害時の円滑な避難行動につなげるために、案内板・誘導板の整備を進めています。今回、新たに600枚の誘導板を整備し、これで市内一円に約1200枚の誘導板を整備いたしました。

なお、災害時の避難行動につきましては、日頃より複数の避難場所を確認いただき、状況に応じて避難場所を選択いただく他、避難場所への避難に限らず、「近隣のより安全な場所・建物への立退き避難」「屋内安全確保」も避難行動として選択できるよう、日常からの意識付けをお願いいたします。



誘導板の例(清和小学校)



武庫東小学校周辺に設置した誘導板

3 武庫川洪水ハザードマップを更新しました。

洪水ハザードマップは、河川が決壊したときに想定される浸水範囲と浸水深等を示したものです。平成27年の水防法改正を踏まえて、昨年度兵庫県が本市域を含む「武庫川にかかる浸水想定区域」を見直しました。

今回、それに伴い本市の洪水ハザードマップにつきましても、武庫川にかかる洪水ハザードマップについては、想定最大規模降雨による洪水ハザードマップとして更新を行いました。

また、併せて津波・内水ハザードマップにつきましても、避難場所等の情報を最新のものに更新を行いホームページに掲載いたしました。

なお、これら最新版のハザードマップについては、今年度市内の皆様にご覧いただく予定です。

更新されたハザードマップにつきましては、詳しくはホームページをご覧ください。

http://www.city.amagasaki.hyogo.jp/kurashi/bosai_syobo/hazardmap/index.html

