

発行日	令和3年7月2日
発行元	災害対策課
所属長	課長 森本 仁信
電話	06-6489-6165

防災対策情報便



令和3年6月号

1 「緊急事態宣言」が「まん延防止等重点措置」に移行しました。

本市を含む兵庫県は、6月20日をもって、新型インフルエンザ等対策特別措置法に基づく緊急事態措置実施区域の指定から解除されましたが、引き続き、感染防止対策の徹底を推進する必要があることから、7月11日までの間、まん延防止等重点措置が実施されることになりました。

市民の皆様におかれましては、引き続き不要不急の外出・移動を控えるとともに、感染リスクの高い行動の自粛や、ウイルスを家庭に持ち込まないためにも、感染予防対策を徹底していただきますようよろしくお願いいたします。

- ⚠️ 不要不急の外出・移動を自粛しましょう。
- ⚠️ 感染リスクの高い危険な行動はやめましょう。
 - 感染防止策が徹底されていない飲食店やカラオケ店等の利用
 - 店先・路上・公園等での飲酒
 - 大人数や長時間におよぶ飲食

引き続き、**気を緩めず**感染対策を

**まん延
防止等
重点措置
期間中**

- ⚠️ 不要不急の外出・移動を自粛しましょう。
- ⚠️ 感染リスクの高い危険な行動はやめましょう。
 - 感染防止策が徹底されていない飲食店やカラオケ店等の利用
 - 店先・路上・公園等での飲酒
 - 大人数や長時間におよぶ飲食

【まん延防止等重点措置・時短要請等コールセンター】
TEL：078-362-9921

兵庫県新型コロナウイルス感染症対策本部 TEL：06-6489-6165 FAX：06-6489-6166

備えて
いますか

2 大阪府北部地震から3年が経ちました。

平成30年6月18日に発生した大阪府北部地震から3年が経ちました。この地震では、尼崎市で震度5弱を観測し、家具の転倒などにより負傷した市民の方もおられます。

地震は、いつ起こるかわかりません。いま一度、当時のことを思い起こして、ご家庭で危険な場所がないか確認しておきましょう。

✓ おうちの安全対策

- ☑️ 棚には、重いものを下に収納し、重心を低くして倒れにくくしましょう
- ☑️ 出入口周辺に転倒しやすい家具類を置かないようにしましょう。
- ☑️ 「寝る場所」や「座る場所」にはなるべく家具を置かないようにしましょう。

家具の固定
大切です！



3 災害情報の発信について

Yahoo! 防災速報で緊急情報を発信します

尼崎市では、災害発生時や災害が発生するおそれのある場合には、ホームページ、SNSなどの従来の情報伝達手段に加え、「Yahoo!防災速報」を通して避難所の開設情報や災害への注意喚起情報等を配信します。スマートフォンをお持ちの方はぜひご利用ください。

インストールはこちら！



Yahoo! 防災速報とは？

ヤフー株式会社が提供する緊急地震速報や豪雨予測などをスマートフォンなどのアプリでお知らせするサービスです。尼崎市が発信する「自治体からの緊急情報」も配信されます。

アプリが
入手
できたら

Yahoo! 防災速報アプリ設定ガイド

インストールが完了したら、通知を受け取るために初期設定を必ず行いましょう。設定が完了していないと通知を受け取れない場合があります。



防災速報

アプリをインストールした後に、スマートフォンのホーム画面の**防災速報のアイコン**をタップして、アプリを起動すると、初期設定が始まります。

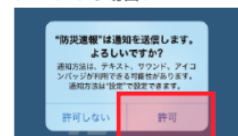
1 初期設定を始める

プッシュ通知でお知らせ



防災速報は災害情報を「プッシュ通知」でお知らせします。「**次へ**」をタップしてください。

< iPhoneの場合 >



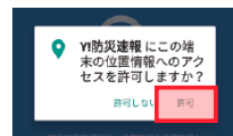
次に表示される画面で「**許可**」をタップ。

2 現在地連動通知機能を設定する

どこにいても



移動先でも、今いる場所の災害情報を受け取れます。この機能を利用する場合は「**この機能を使う**」をタップしてください。



次に表示される画面で「**許可**」をタップ。

3 通知を受け取る地域を設定する

さらに便利に



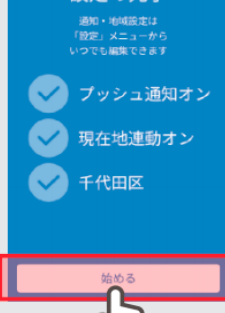
「**地域を設定する**」をタップして、通知を受け取る地域を選びます。



現在地や、郵便番号・市区町村名の検索から、地域を設定できます。

4 設定の完了

設定の完了



以上で初期設定は完了です。「**始める**」をタップしてください。



「**始める**」をタップすると、引き続き災害情報の確認方法などアプリの使い方の説明が表示されます。

避難所の開設・混雑状況をリアルタイム配信します

本市では、コロナ禍の避難所での混雑を避け、安心・安全な避難所を選び、スムーズな避難行動につなげるために、災害時の避難所の開設状況や混雑状況などをリアルタイムで配信します。

開設・混雑状況の表示



最寄りの避難所の開設・混雑状況を近い順に表示します。混雑状況の表示は、「空き」「やや混雑」「混雑」「満員」の4段階です。

避難所までのルート検索



スマートフォン等の位置情報機能をONにすると、避難所までのルートを地図上で検索できます。

道路通行止め情報等の表示



道路通行止め情報や停電等のライフライン情報等、災害時の被害状況の一部を地図上で確認できます。

使い方

市ホームページや尼崎市防災ネット、市公式 SNS 等で URL を配信しますので、専用サイトにアクセスしご確認ください。

お知らせ情報

● 淀川・神崎川及び左門殿川 防潮鉄扉点検操作訓練を実施します！

洪水、高潮等の来襲に備え、国土交通省近畿地方整備局等の関係 28 機関の協力のもと、防潮扉の開閉に係る点検等のため、防潮鉄扉点検操作訓練を実施します。

<訓練日時> 令和 3 年 7 月 3 日(土曜日) 午後 10 時 30 分から (訓練本部開設)
令和 3 年 7 月 4 日(日曜日) 午前 3 時 00 分まで (訓練本部解散)

<場所> 淀川、神崎川、左門殿川の防潮鉄扉 17 箇所

淀川・神崎川及び左門殿川防潮扉点検操作訓練

夜間通行止め

7/4(日) 午前1時00分頃～2時30分頃

※新型コロナウイルス感染拡大防止のため、中止となる可能性があります。

○訓練場所 国道 2 号 淀川大橋・神崎大橋・左門橋
国道 4 3 号 伝法大橋
大阪市道 千船大橋・千北橋

○規制内容 車両通行止め(歩行者・自転車も通行止。迂回にご協力下さい。)

⚠
ご注意ください

- 訓練時には、国道 2 号などの夜間通行止めが発生します。ご迷惑をおかけいたしますが、ご協力よろしくお願ひします。
- 新型コロナウイルス感染拡大防止のため、中止も含めて訓練内容を変更することがあります。中止の場合、7 月 3 日(土曜日)午後 9 時を目処に「淀川河川事務所」(訓練事務局)のホームページに掲載します。中止の確認は「淀川河川事務所」ホームページ「新着情報」をご覧ください。

● 猪名川防災活動拠点が整備されました。



国土交通省 猪名川河川事務所により、東園田町 1 丁目に「猪名川防災活動拠点」が整備されました（令和 3 年 3 月完成）。

今回、当拠点を整備した「島の内地区」は、約 4 万人の方々が居住しており、地区全体を猪名川と藻川に囲まれるという水害リスクが高い地域です。

さらに、近年の気候変動の影響により水害の更なる頻発・激甚化が懸念されていることから、**同拠点に堤防の復旧作業に用いる資材を備蓄し、水防や排水活動を支援する基地**とすることで、堤内地浸水時における災害復旧や洪水時の円滑な水防活動を可能とします。

また、平時には、**防災学習や水防訓練の場**などとしても活用される予定です。

● 「社会福祉法人弘道福祉会」と「福祉避難所設置運営に関する協定」を締結しました。

このたび、尼崎市は令和3年6月15日に、「安心・信頼・貢献」の法人理念を掲げ、地域の方々へ高度な医療・福祉を提供する「社会福祉法人弘道福祉会」と「福祉避難所設置運営に関する協定」を締結し、**特別養護老人ホーム 尼崎ラガール**を福祉避難所として指定させていただきました。

弘道福祉会の皆様には、感謝申し上げます。

施設名▶▶ 尼崎ラガール

所在地▶▶ 尼崎市大庄西町 4 丁目 4 番 1 号



福祉避難所って？

避難生活が長期にわたると、健康被害などで亡くなる「災害関連死」の危険が高まります。これを防ぐために、特に配慮を要する方を受け入れる2次的避難所のことを「福祉避難所」といいます。

福祉避難所では、災害時に小学校等の指定避難場所での生活に支障をきたす恐れのある高齢者、障害者などの特に配慮を必要とする人を受け入れます。

