

# 景観(眺望点案)に関する補足資料

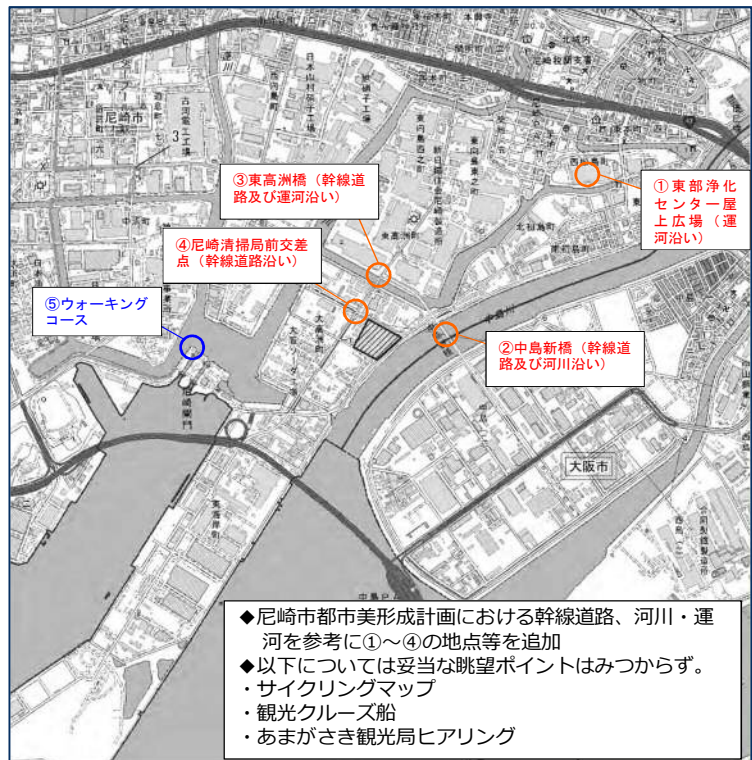
## 景観(眺望点案)

### 眺望点案

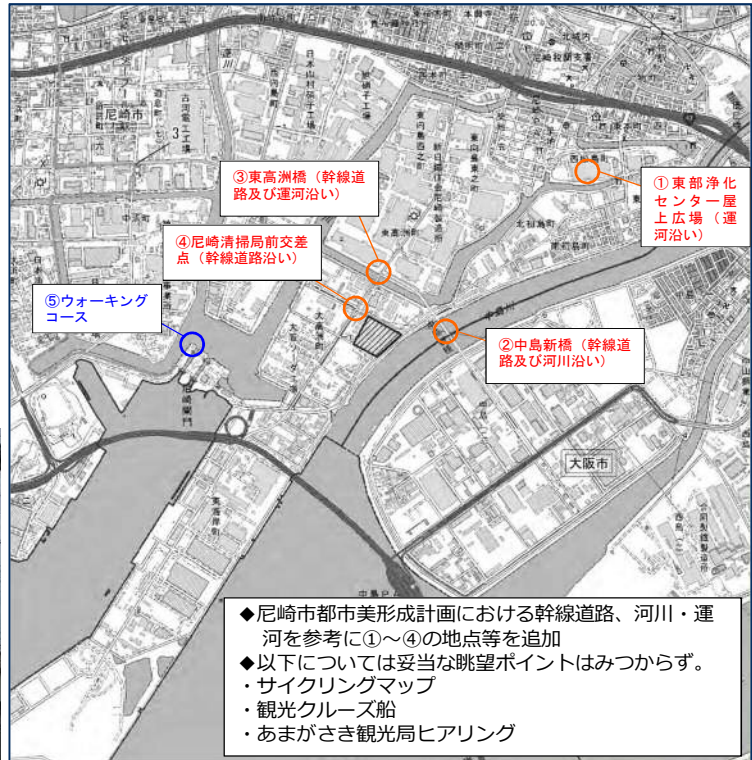
①東部浄化センター屋上広場



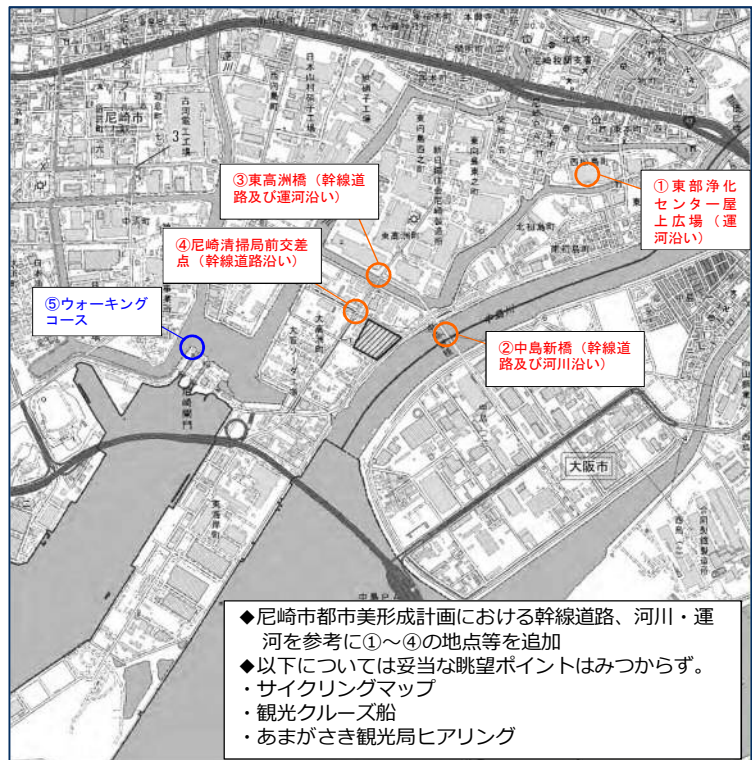
②中島新橋



## 眺望点案



## 眺望点案



## ■ 尼崎市都市美形成計画を踏まえた眺望点案 (幹線道路)

### (2) 幹線道路等沿道

幹線道路は都市の骨格となり、車や人が多く行き交い集散する都市軸として、景観への配慮が求められます。

また、都市イメージを高めるために修景整備されたコミュニティ道路などは、安全な歩行者空間として市民生活の軸となり地域にうるおいをもたらす空間づくりが期待されます。

#### ①対象地域

- ・ 幹線道路
- ・ コミュニティ道路等
- ・ 自動車専用道路及び高速自動車道

※沿道から間近に見える敷地の景観を対象とした誘導であるため、全線が高架の自動車専用道路及び高速自動車道は届出の対象地域から除きます。

※「尼崎市都市美形成計画」(p. 37抜粋)



## ■ 尼崎市都市美形成計画を踏まえた眺望点案 (河川・運河)

### (4) 市街地内河川・運河・海岸沿い

街なかを流れる河川、運河、海岸沿いは、景観が開けるオープンスペースとなるとともに、緑化や水辺空間として、背景となる建物や敷地内の緑と一体となって潤いのある景観形成が求められます。

#### ①対象地域

- ・ 河川：庄下川、蓬川、昆陽川
- ・ 運河：北堀運河、東堀運河、西堀運河、中堀運河、南堀運河、旧左門殿川
- ・ 海岸：尼崎港湾内



※「尼崎市都市美形成計画」(p. 39抜粋)