

市町名	三田市	市街地名	三田
番号	A-1-1	地区名	三田駅前(B・Cブロック)地区

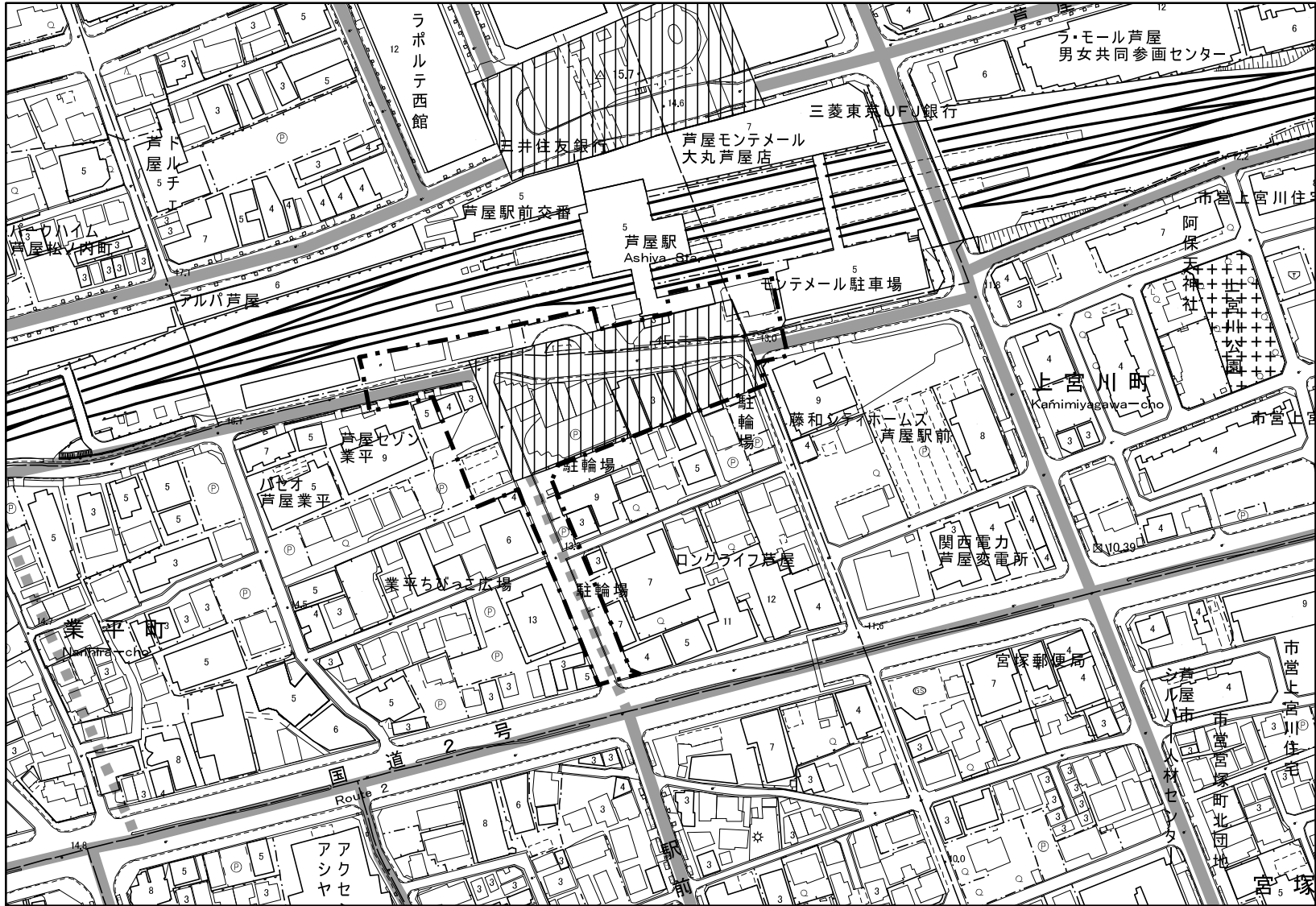
土地利用計画の概要	<input type="checkbox"/> 商業・生活支援、文化・サービス、住宅 <input type="checkbox"/> 土地の高度利用
-----------	---



凡 例	
再開発促進地区区域	
土地利用	住宅・商業併用地区
都市施設等	都市計画道路(整備済)
	都市計画道路(未整備)
	駅前広場
事業等	市街地再開発事業  再開発促進地区に同じ

 N	縮尺 1:2,500
-------	---------------

市町名	芦屋市	市街地名	JR芦屋駅周辺地区	土地利用計画 の概要	<input type="checkbox"/> 商業業務・住宅地 <input type="checkbox"/> 土地の高度利用
番号	B-3-1	地区名	JR芦屋駅南地区		

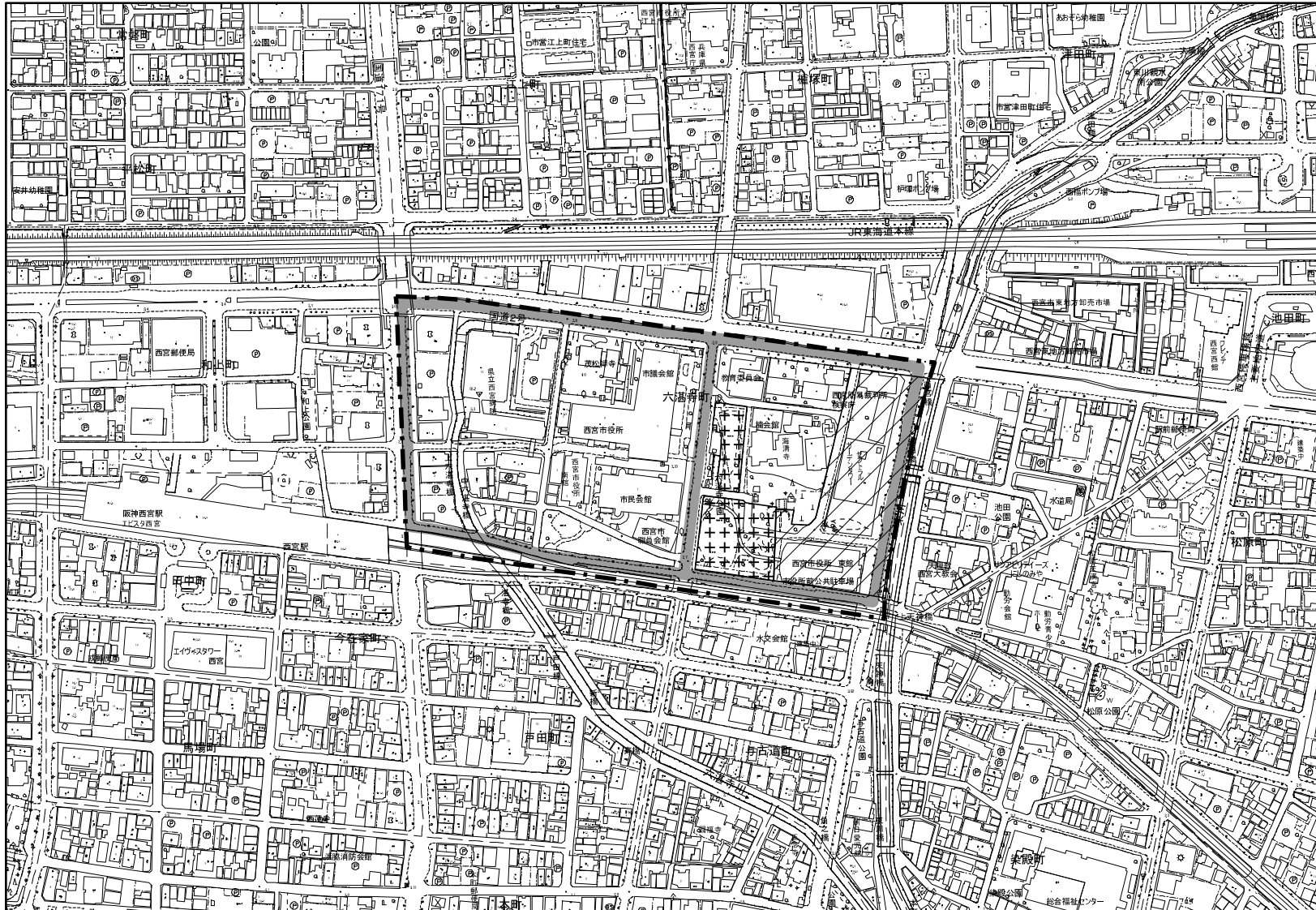


凡 例		
再開発促進地区区域		
都市施設等	都市計画道路 (整備済)	
	都市計画道路 (未整備)	
	駅前広場	
	公園・緑地等	
事業等	市街地再開発 事業	再開発促進 地区と同じ

N 	縮尺 1:2,500
-------	---------------

市町名	西宮市	市街地名	本庁
番号	C-1-1	地区名	庁舎周辺地区

土地利用計画 の概要	<input type="checkbox"/> 地区中心部は行政、文化、医療施設の立地
	<input type="checkbox"/> 札場筋線沿道は商業業務地
	<input type="checkbox"/> 地区全体に土地の高度利用



凡 例		
再開発促進地区区域		
都市施設等	都市計画道路 (整備済)	
	公園・緑地等 (整備済)	
事業等	市街地再開発 事業 (完了)	

 N	縮尺 1:5,000
-------	---------------

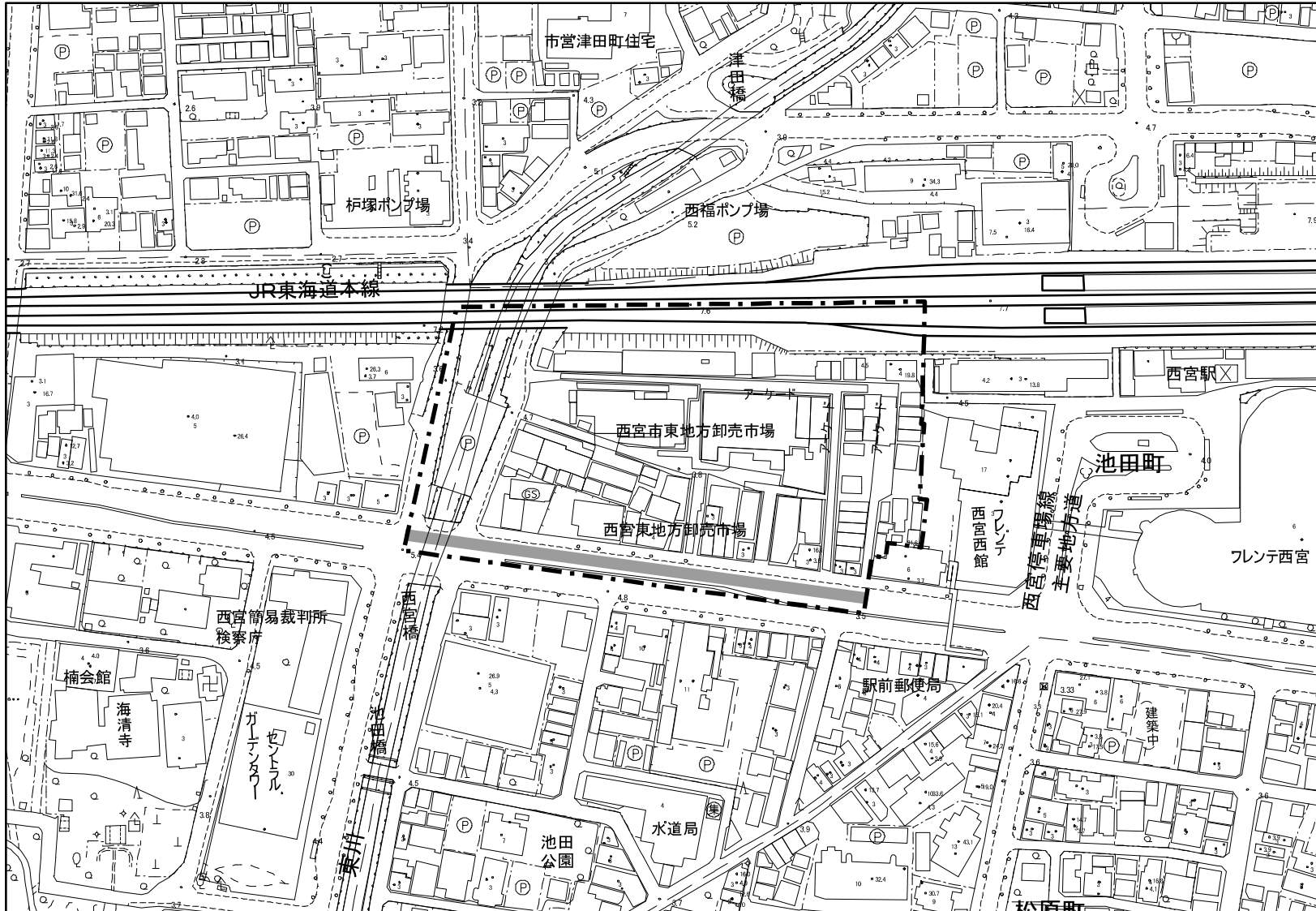
市町名	西宮市	市街地名	本庁	土地利用計画 の概要	<input type="checkbox"/> 商業業務地・住宅地 <input type="checkbox"/> 土地の高度利用
番号	C-1-2	地区名	阪神西宮駅周辺地区		



凡 例		
再開発促進地区区域		
都市施設等	都市計画道路 (整備済)	
	公園・緑地等 (整備済)	

	縮尺 1:5,000
--	---------------

市町名	西宮市	市街地名	本庁	土地利用計画の概要	<input type="checkbox"/> 卸売市場再生整備等 <input type="checkbox"/> 土地の高度利用
番号	C-1-3	地区名	JR西宮駅南西地区		

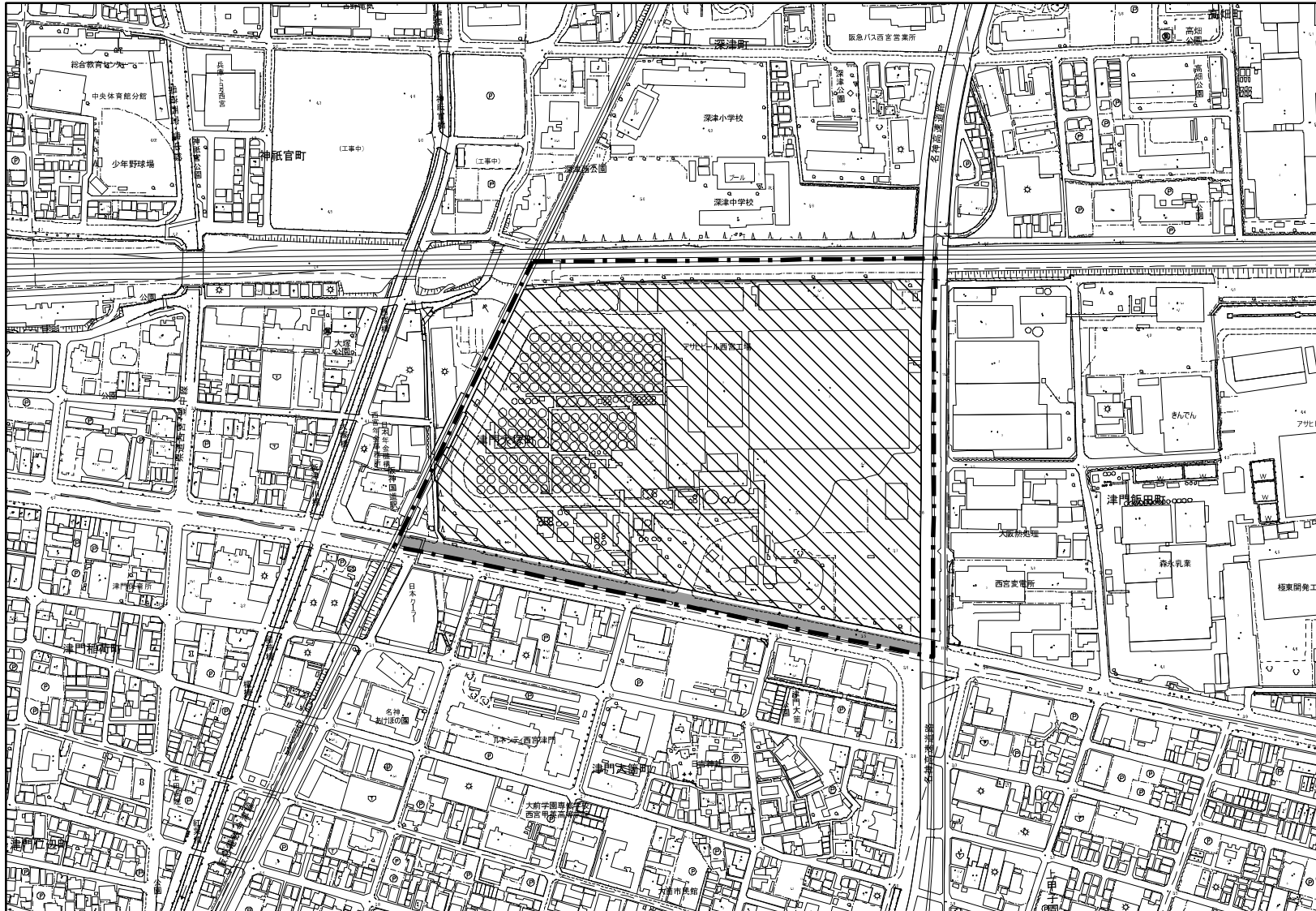


凡 例	
再開発促進地区区域	
都市施設等	<input type="checkbox"/> 都市計画道路 (整備済) 

N 	縮尺 1:2,500
-------	---------------



市町名	西宮市	市街地名	今津	土地利用計画 の概要	<input type="checkbox"/> 商業業務地・公共公益施設 <input type="checkbox"/> 土地の高度利用
番号	C-3-1	地区名	津門大塚地区		



凡 例	
再開発促進地区区域	
都市施設等	都市計画道路 (整備済)
その他	地区計画

N 	縮尺 1:5,000
-------	---------------

市町名	西宮市	市街地名	鳴尾	土地利用計画 の概要	<input type="checkbox"/> 鉄道北部は供給施設の立地 <input type="checkbox"/> 鉄道南部は住宅・商業業務地
番号	C-9-1	地区名	鳴尾駅前地区		

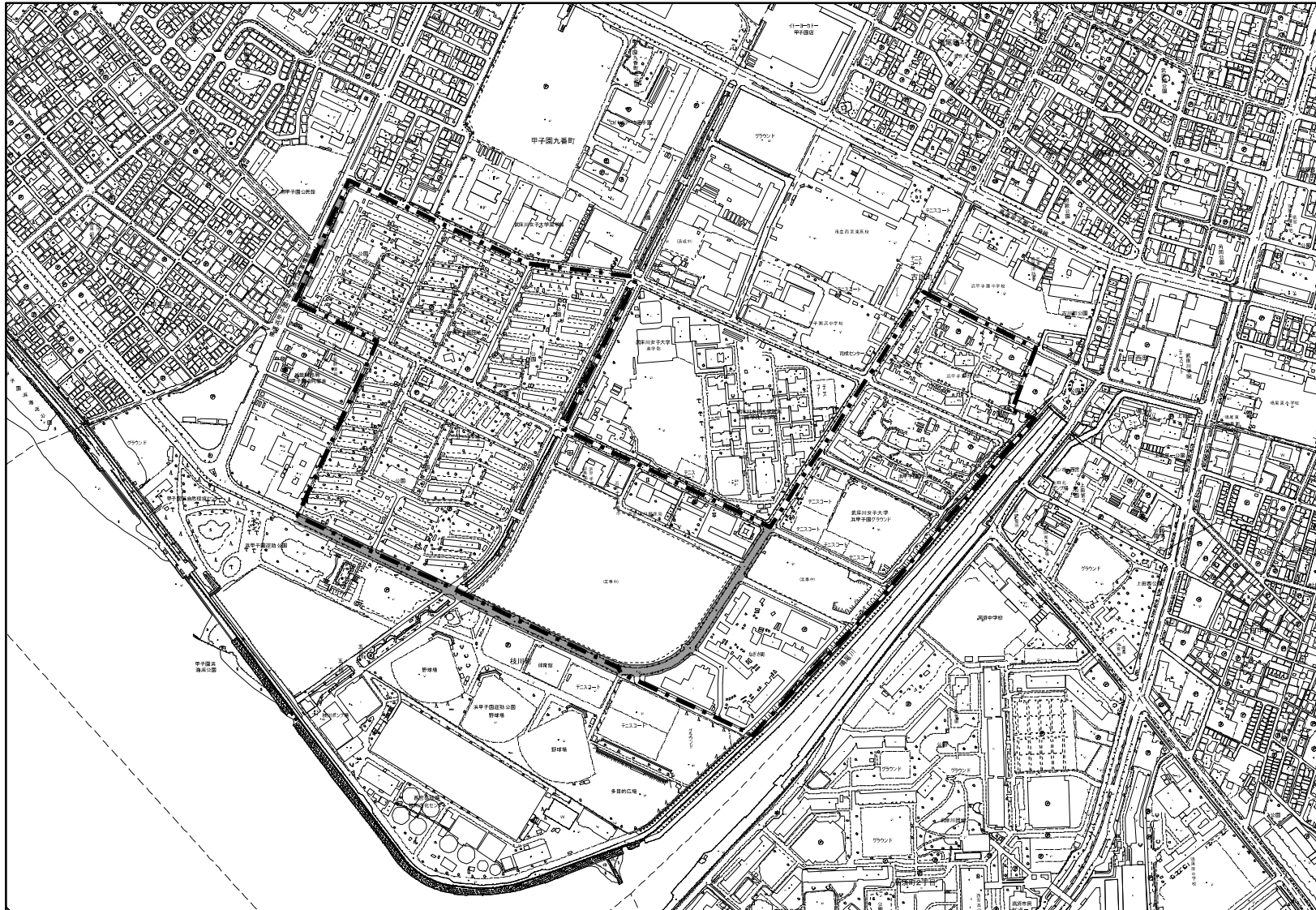


凡 例		
再開発促進地区区域		
都市施設等	都市計画道路 (未整備)	
	駅前広場	
事業等	土地区画整理 事業	

<p>N</p>	<p>縮尺 1:2,500</p>
----------	-----------------------

市町名	西宮市	市街地名	甲子園
番号	C-10-1	地区名	浜甲子園団地地区

土地利用計画の概要	<input type="checkbox"/> 老朽化した都市機構賃貸住宅等の建替え事業 <input type="checkbox"/> 土地の高度利用と生活利便施設の整備
-----------	---



凡 例		
再開発促進地区区域		
都市施設等	都市計画道路 (整備済)	
	都市計画道路 (未整備)	
事業等	住宅市街地総合整備事業	再開発促進地区に同じ
その他	地区計画	再開発促進地区に同じ

N 	縮尺 1:8,000
-------	---------------