

市町名	西宮市	市街地名	鳴尾	土地利用計画 の概要	<input type="checkbox"/> 鉄道北部は供給施設の立地 <input type="checkbox"/> 鉄道南部は住宅・商業業務地
番号	C-9-1	地区名	鳴尾駅前地区		

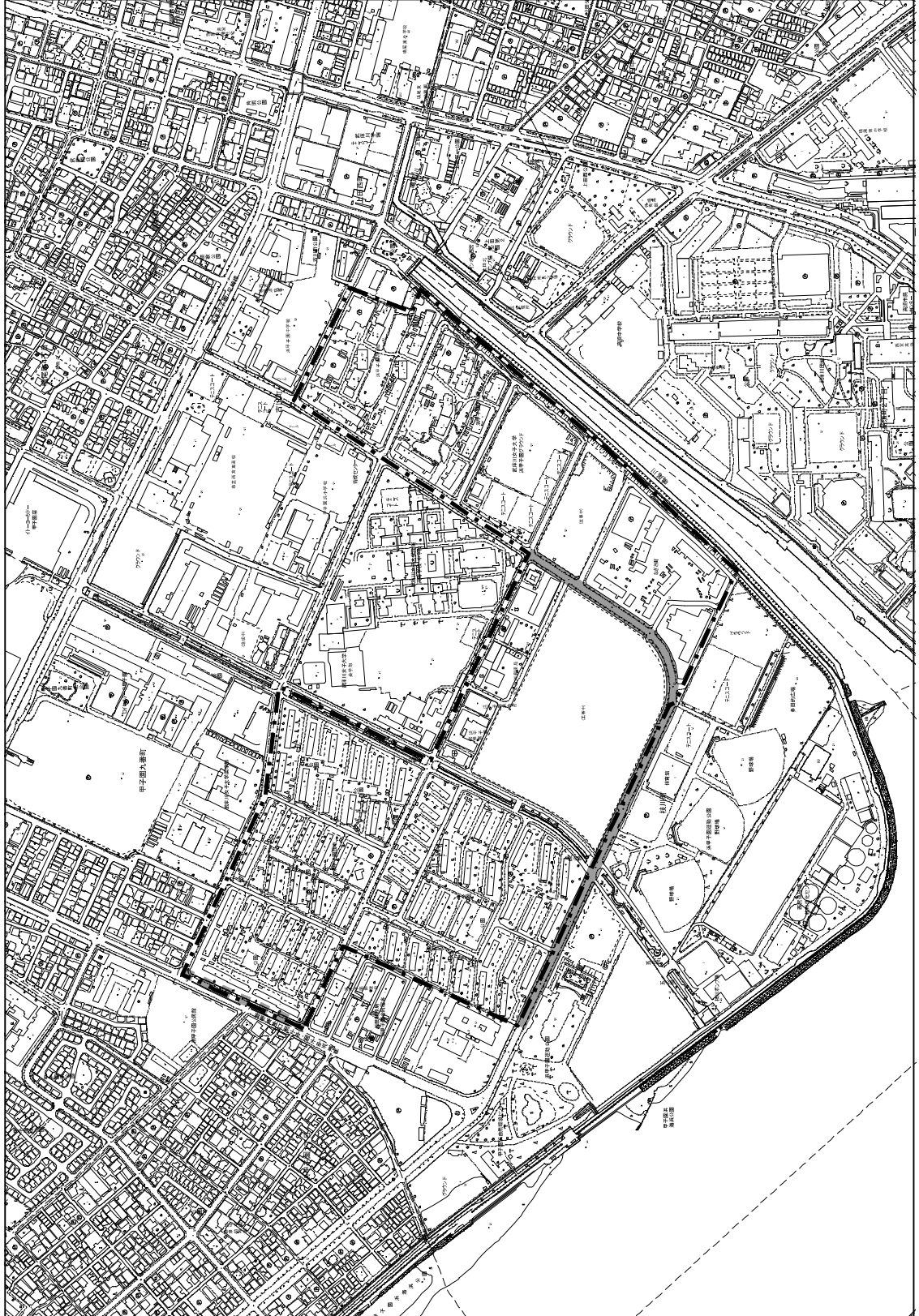


凡 例	
再開発促進地区区域	
都市計画道路 (未整備)	
駅前広場	
土地区画整理 事業	
都市施設等	
事業等	

N

縮尺
1:2,500

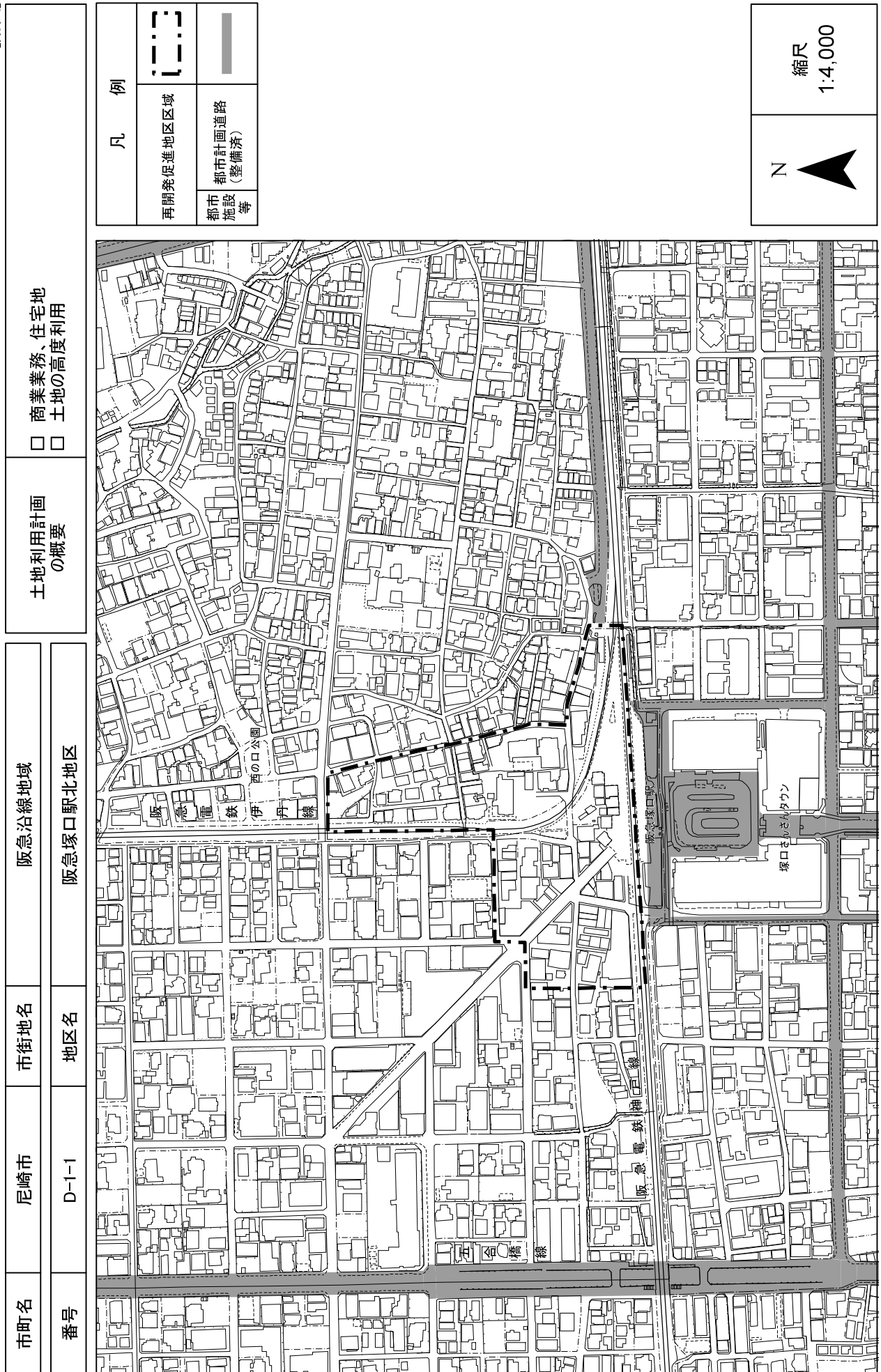
市町名	西宮市	市街地名	甲子園	土地利用計画 の概要	<input type="checkbox"/> 老朽化した都市機構賃貸住宅等の建替え事業 <input type="checkbox"/> 土地の高度利用と生活利便施設の整備
番号	C-10-1	地区名	浜甲子園団地地区		



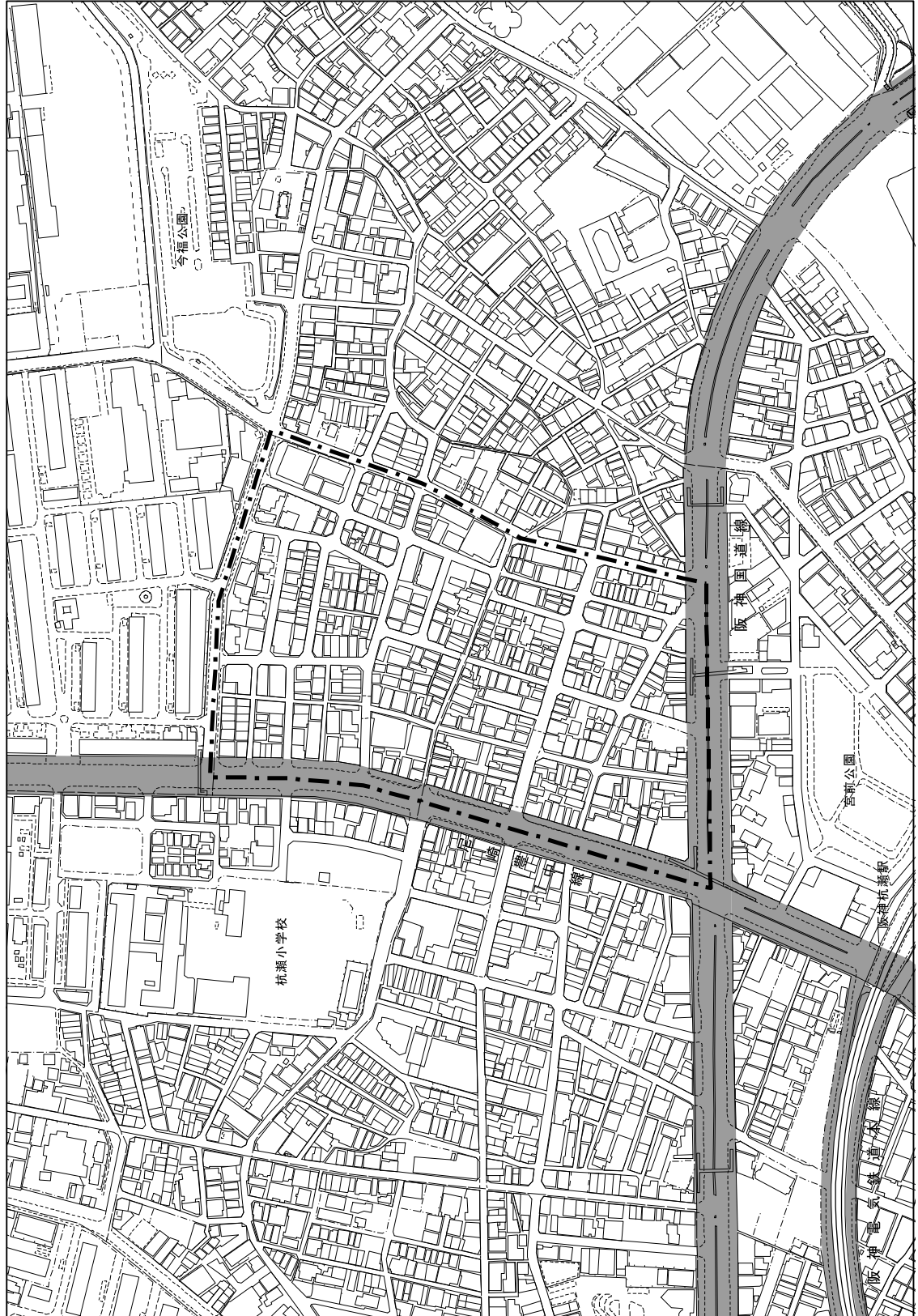
凡 例	
再開発促進地区区域	
都市計画道路 (整備済)	
都市計画道路 (未整備)	
住宅市街地 総合整備事業	再開発促進 地区に同じ
都市施設等	再開発促進 地区に同じ
事業等	再開発促進 地区に同じ
その他	再開発促進 地区に同じ

縮尺
1:8,000

N



市町名	尼崎市	市街地名	阪神沿線地域	
番号	D-3-1	地区名	杭瀬北地区	
土地利用計画の概要				
<input type="checkbox"/> 商業業務、複合住宅地 <input type="checkbox"/> 土地の高度利用 <input type="checkbox"/> 狭小宅地の解消				



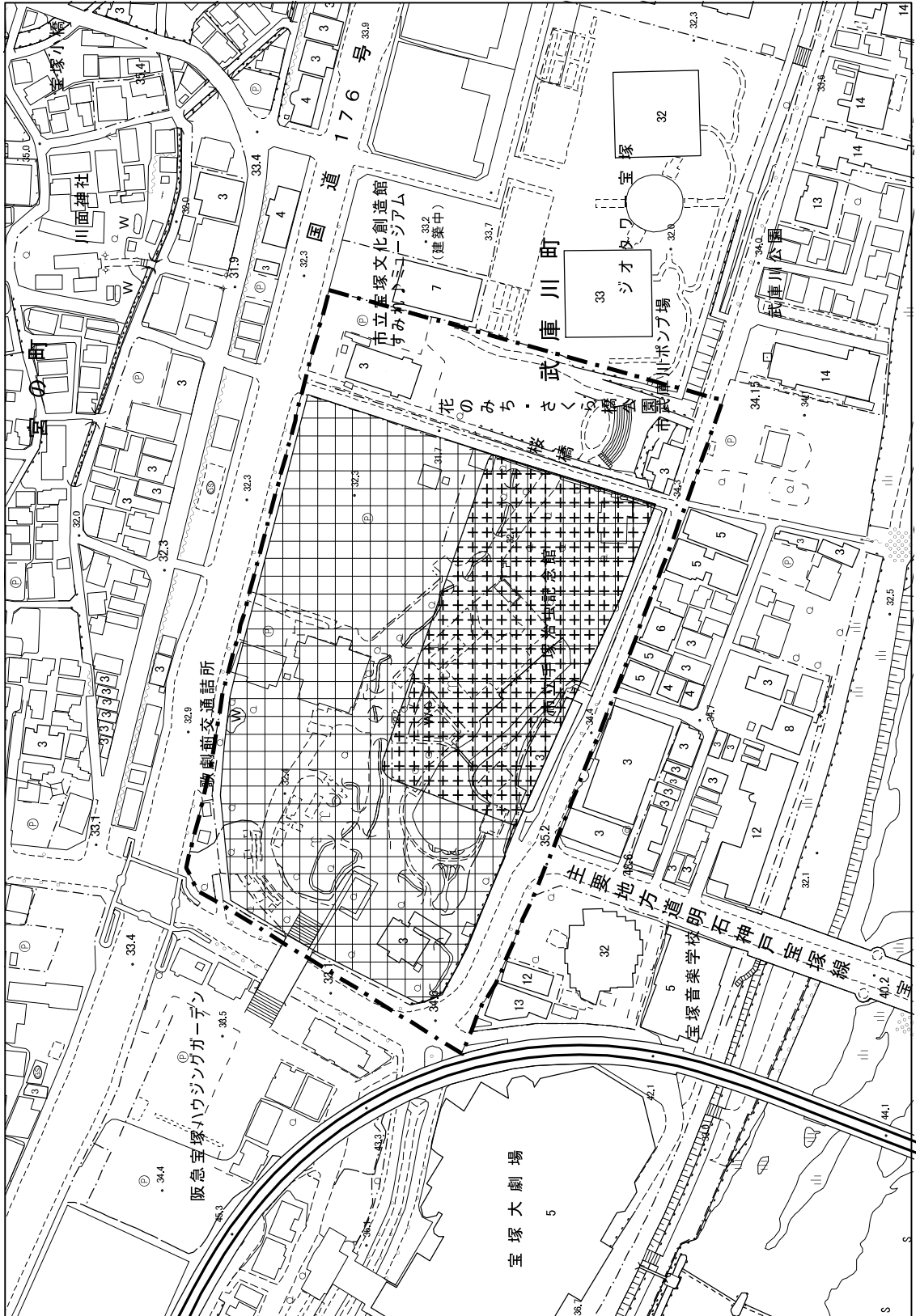
凡例	
再開発促進地区区域	
都市施設等	
都市計画道路(整備済)	

縮尺
1:4,000

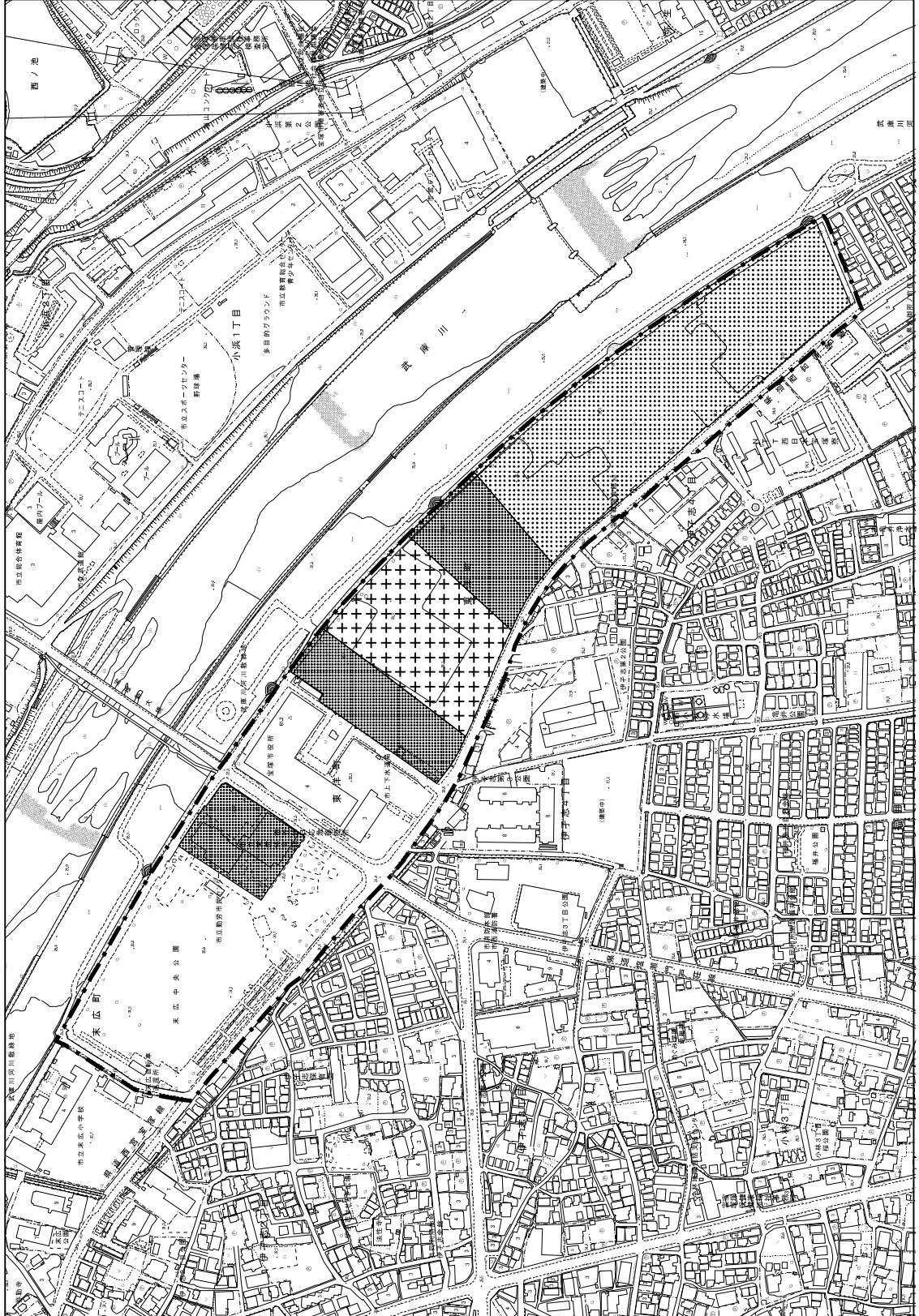
N

市町名	宝塚市	市街地名	宝塚中心市街地周辺	土地利用計画の概要	□ 商業地
番号	F-1-1	地区名	武庫川町地区		

凡 例	
再開発促進地区区域	
都市施設等	
公園・緑地等	
土地区画整理事業等	



市町名	宝塚市	市街地名	宝塚中心市街地周辺	土地利用計画 の概要	□ 住宅地 □ 商業地
番号	F-1-2	地区名	市役所周辺地区		



凡例							
再開発促進地区区域							
土地利用	<table border="1"> <tr> <td>住宅・商業併用地区</td> <td></td> </tr> <tr> <td>商業・業務地</td> <td></td> </tr> <tr> <td>公園・緑地等</td> <td></td> </tr> </table>	住宅・商業併用地区		商業・業務地		公園・緑地等	
住宅・商業併用地区							
商業・業務地							
公園・緑地等							
都市施設等							

	縮尺 1:6,000
--	---------------