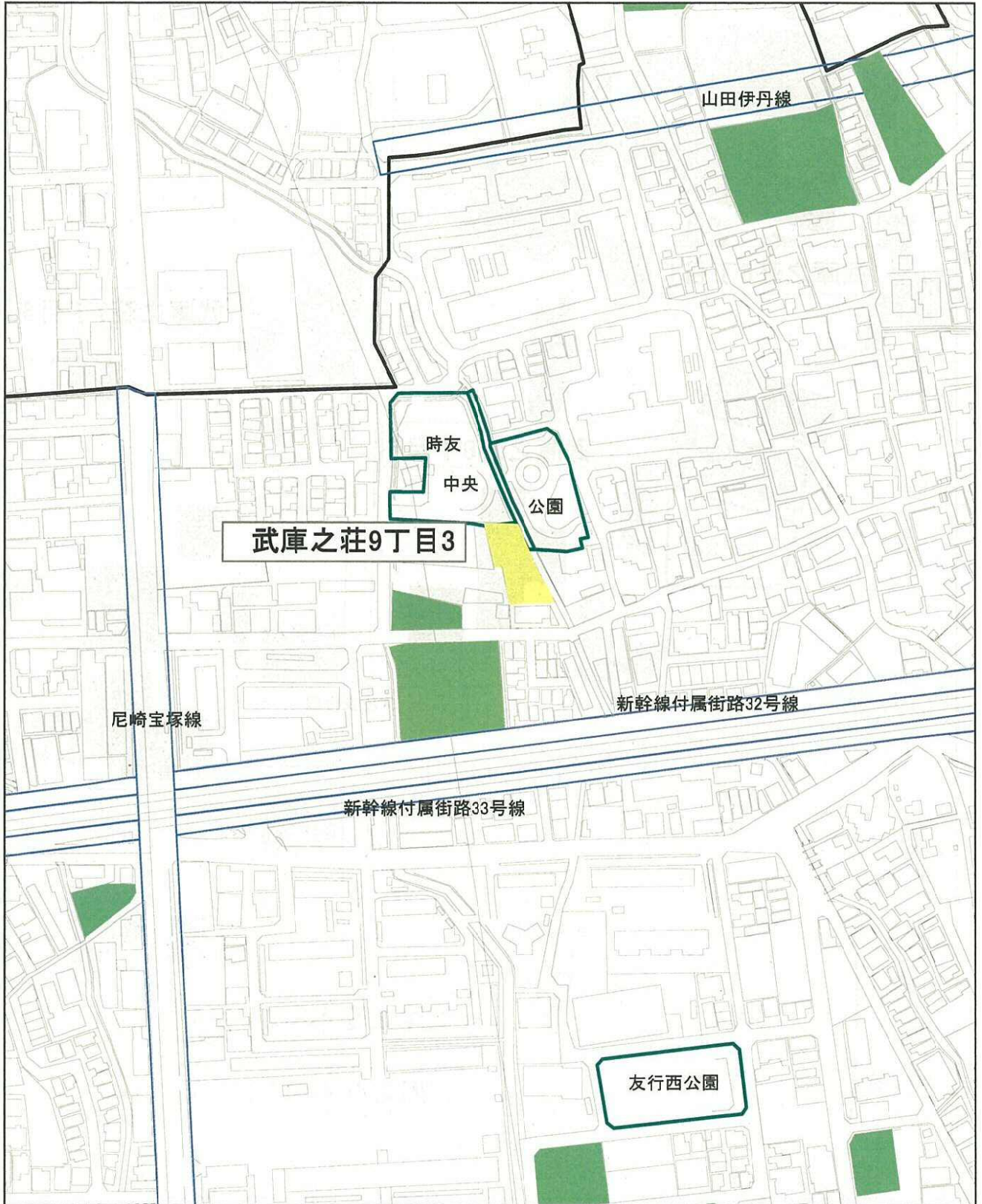


計画図1

凡例

-  変更後の区域
-  廃止する区域
-  追加する区域
-  生産緑地



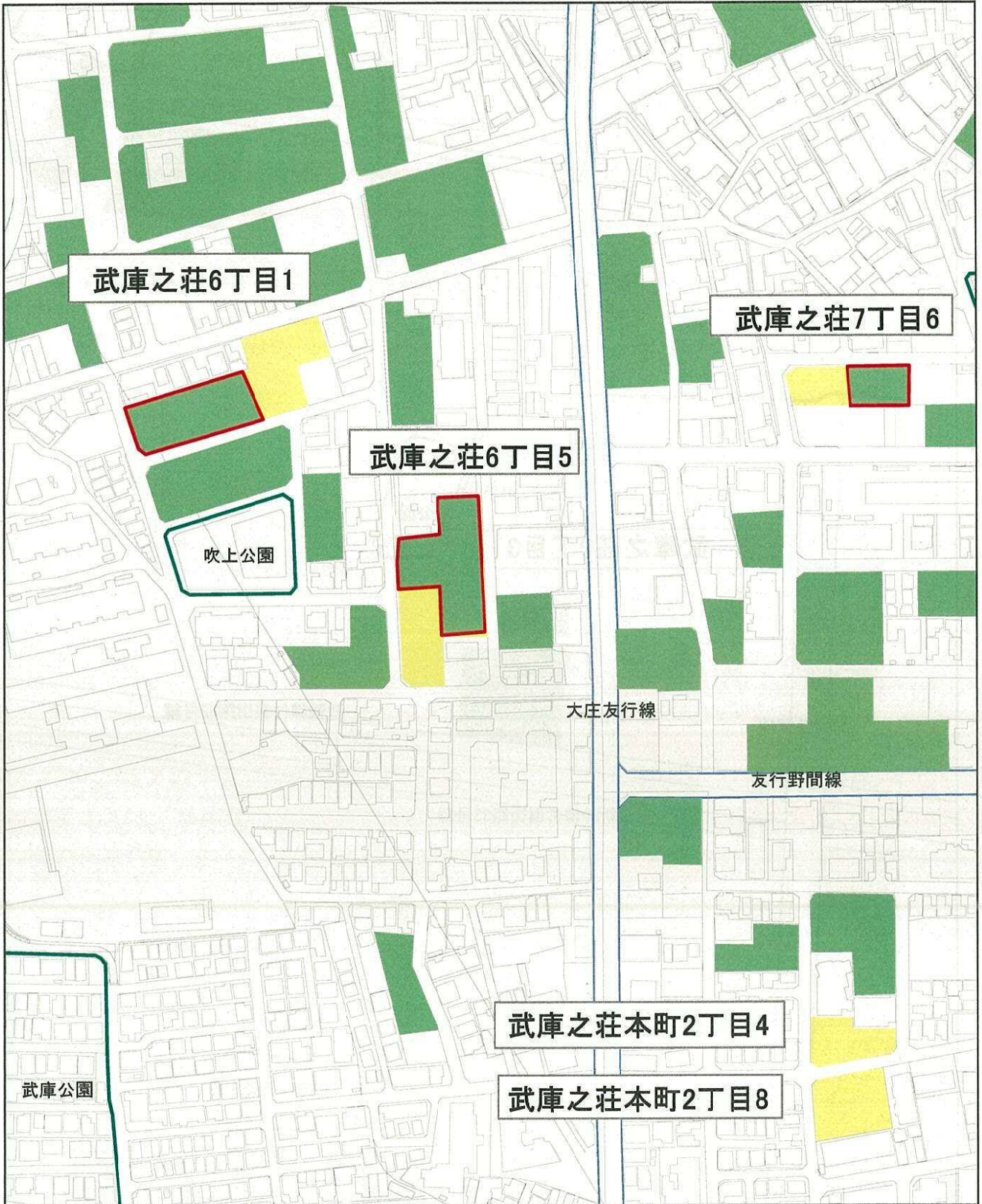
計画図2

凡例

-  変更後の区域
-  廃止する区域
-  追加する区域
-  生産緑地



1:2,500

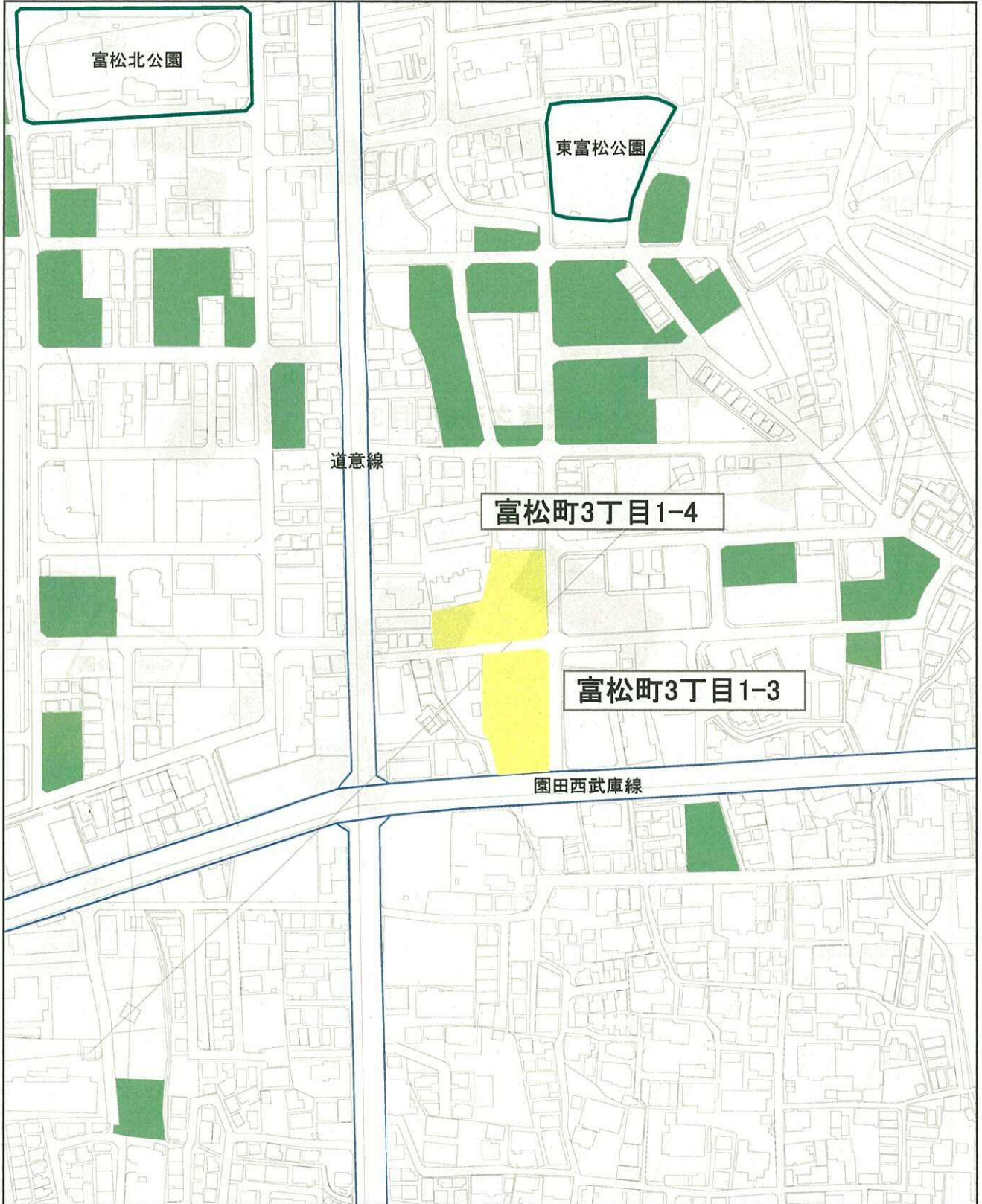


計画図3

凡例

-  変更後の区域
-  廃止する区域
-  追加する区域
-  生産緑地

N
1:2,500



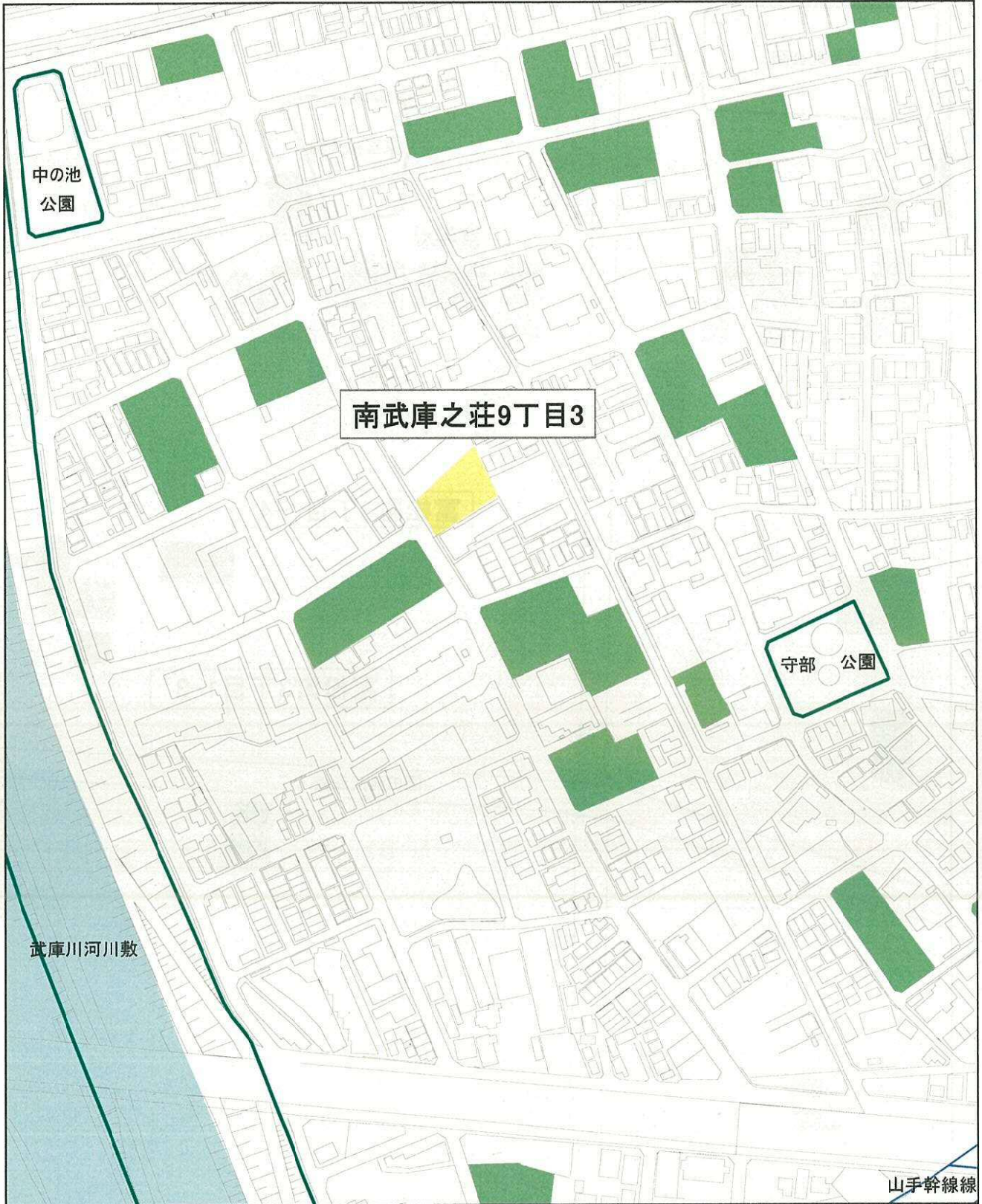
計画図4

凡例

-  変更後の区域
-  廃止する区域
-  追加する区域
-  生産緑地



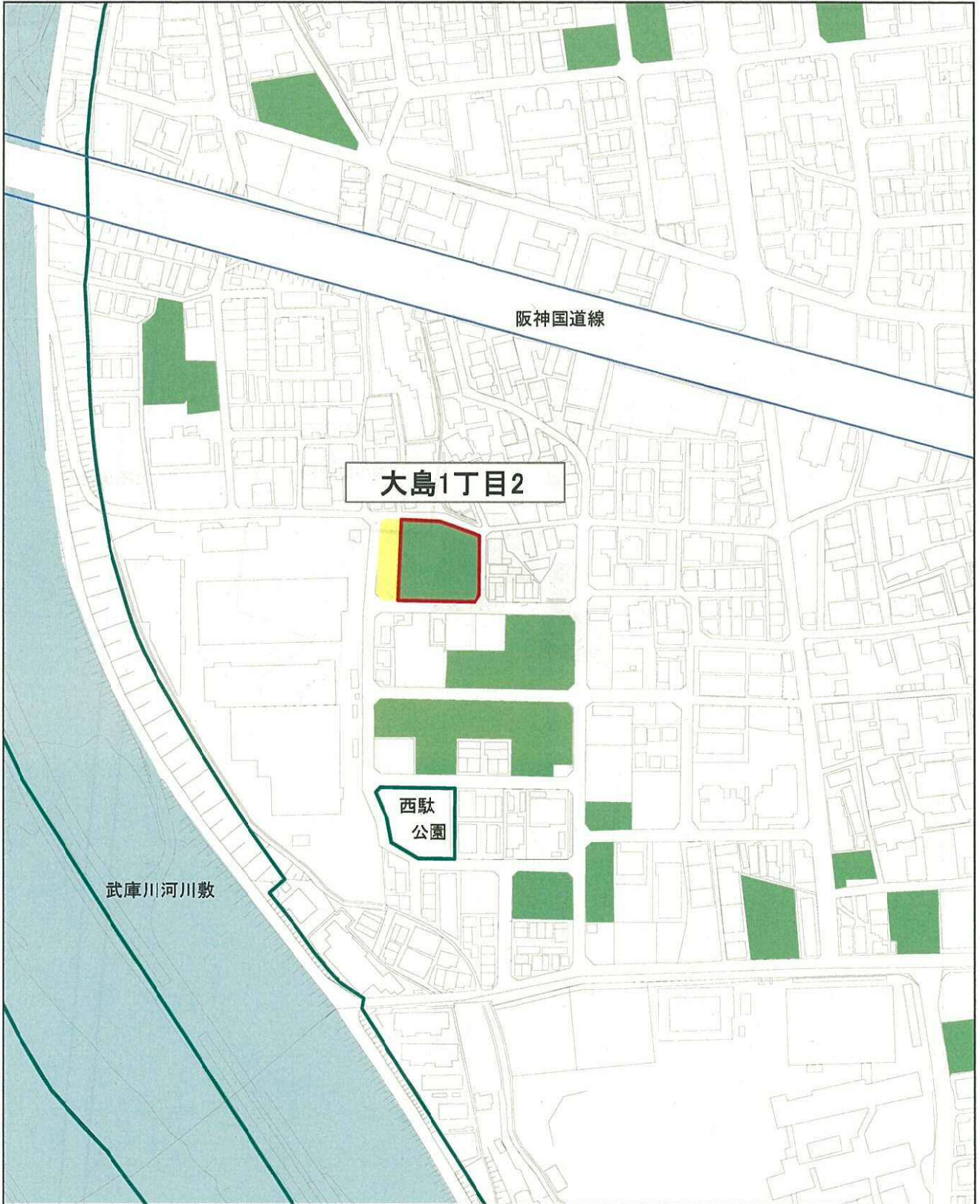
1:2,500



計画図5

凡例

-  変更後の区域
-  廃止する区域
-  追加する区域
-  生産緑地



計画図6

凡例

-  変更後の区域
-  廃止する区域
-  追加する区域
-  生産緑地



1:2,500

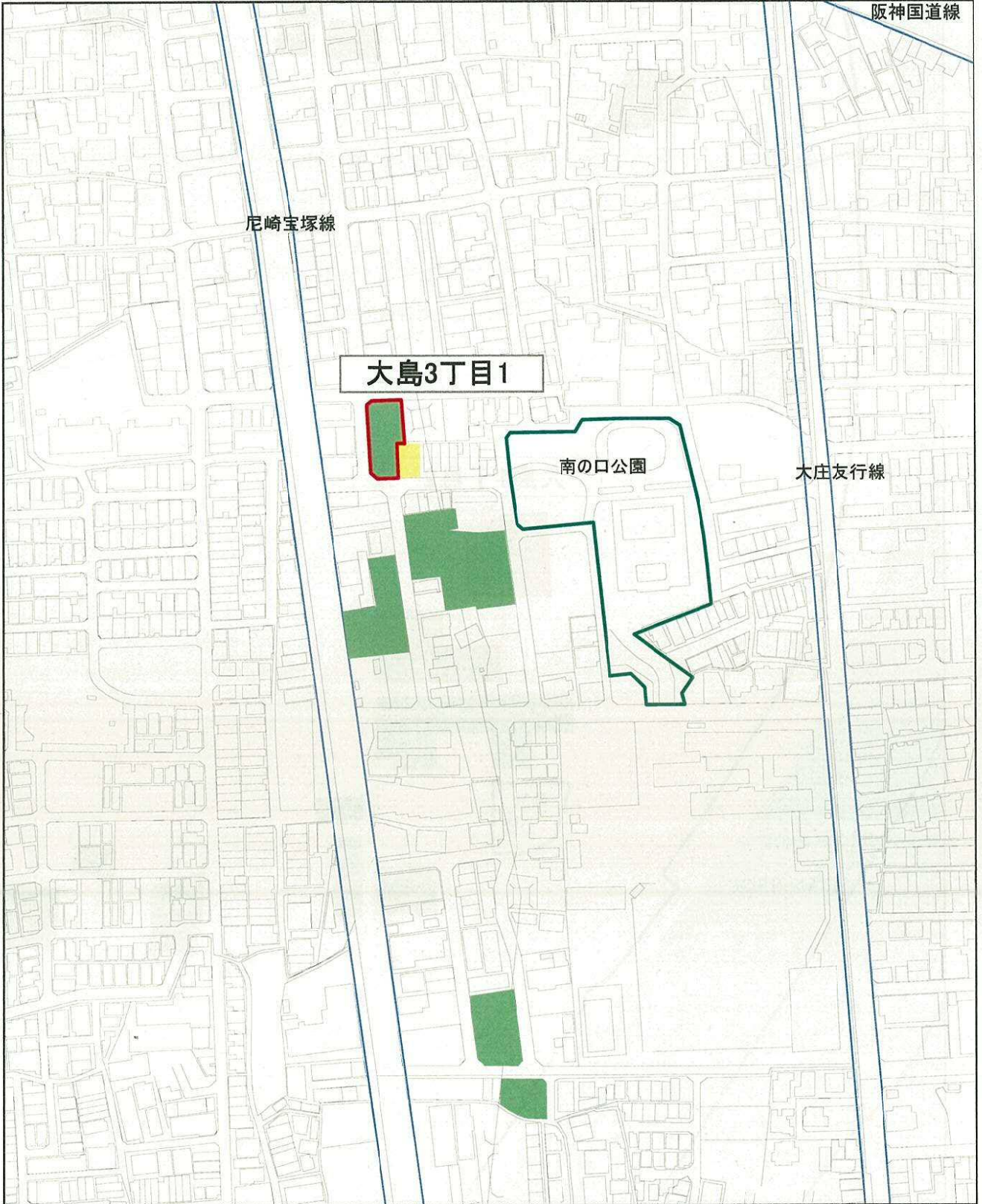
阪神国道線

尼崎宝塚線

大島3丁目1

南の口公園

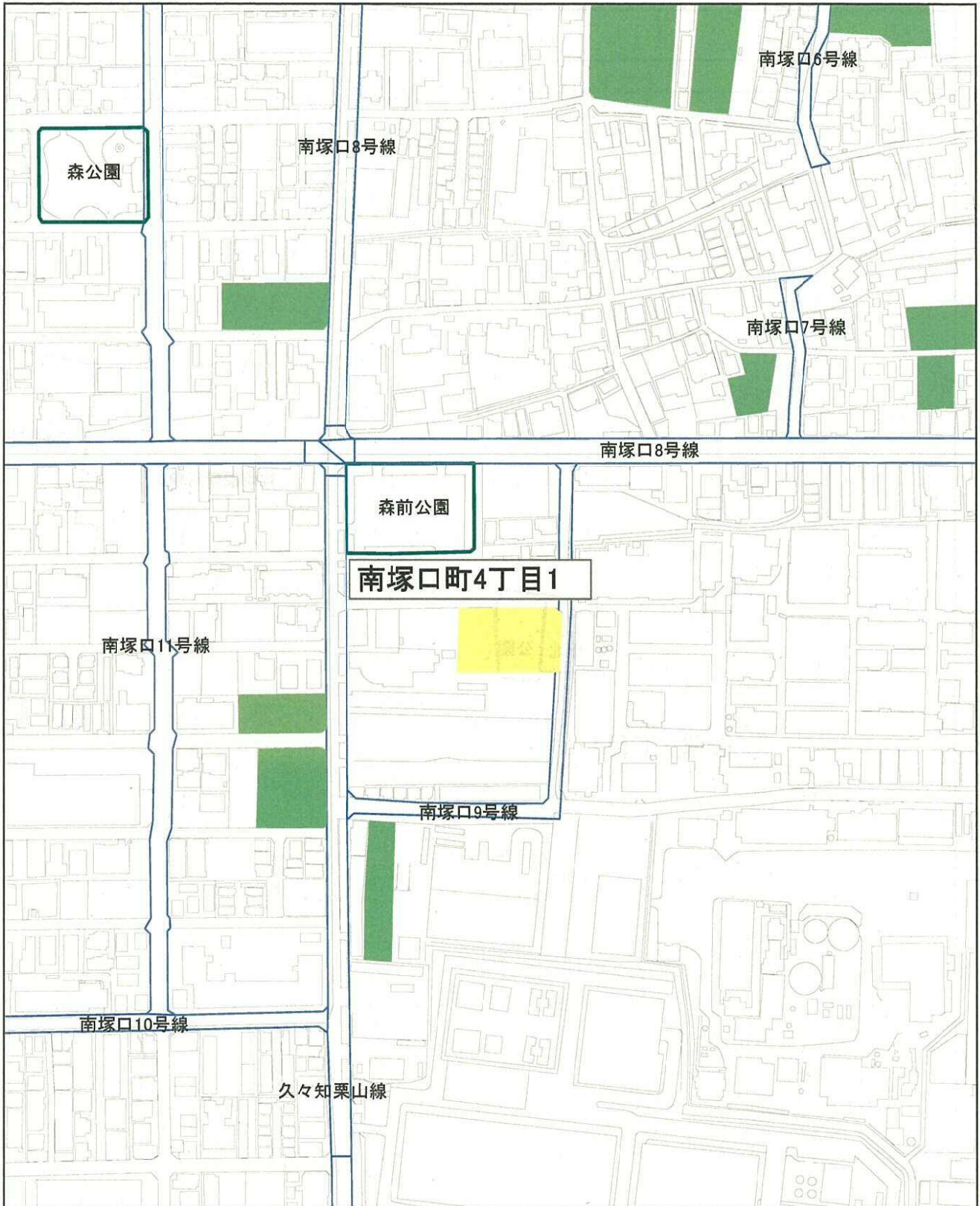
大庄友行線



計画図7

凡例

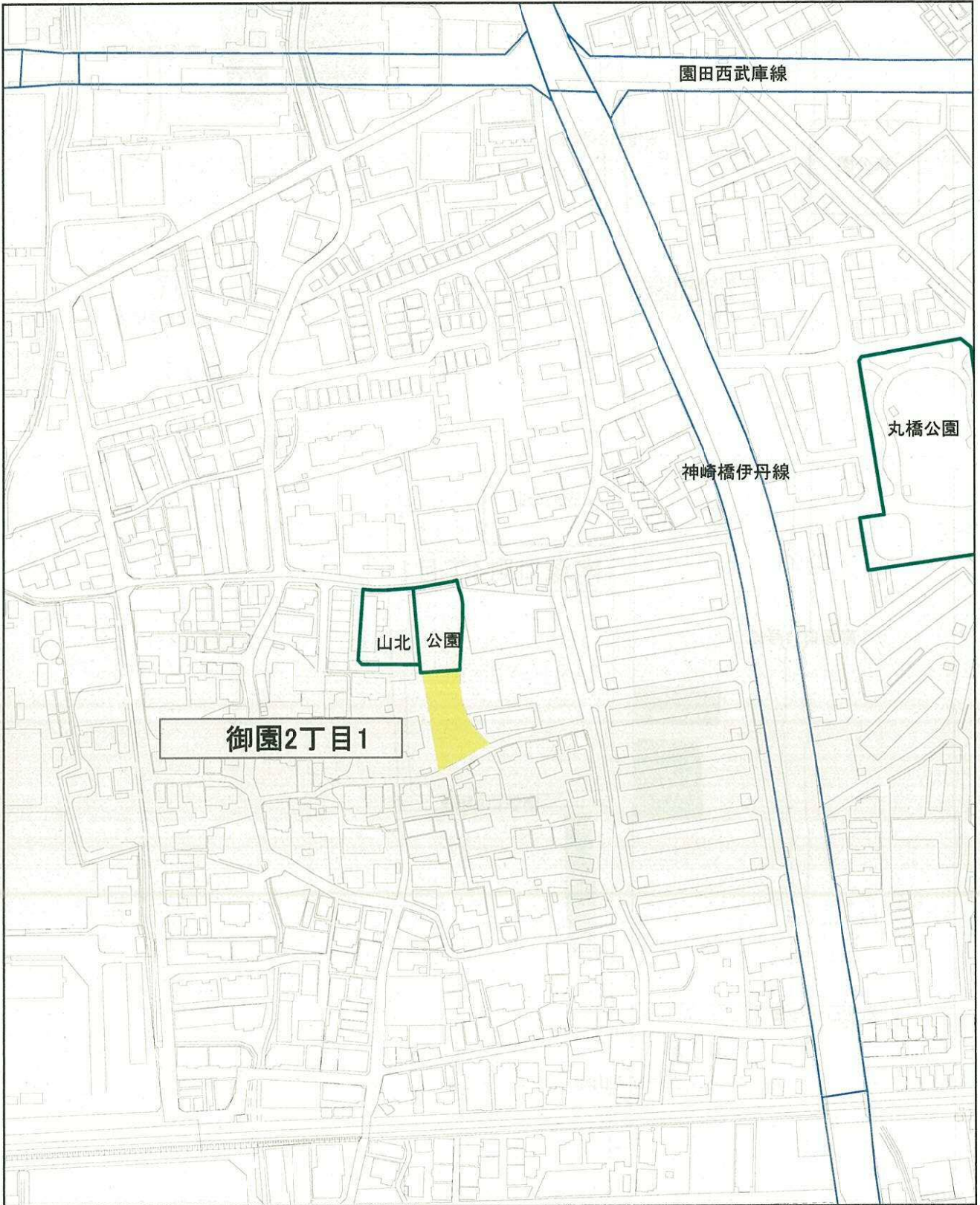
-  変更後の区域
-  廃止する区域
-  追加する区域
-  生産緑地



計画図8

凡例

-  変更後の区域
-  廃止する区域
-  追加する区域
-  生産緑地



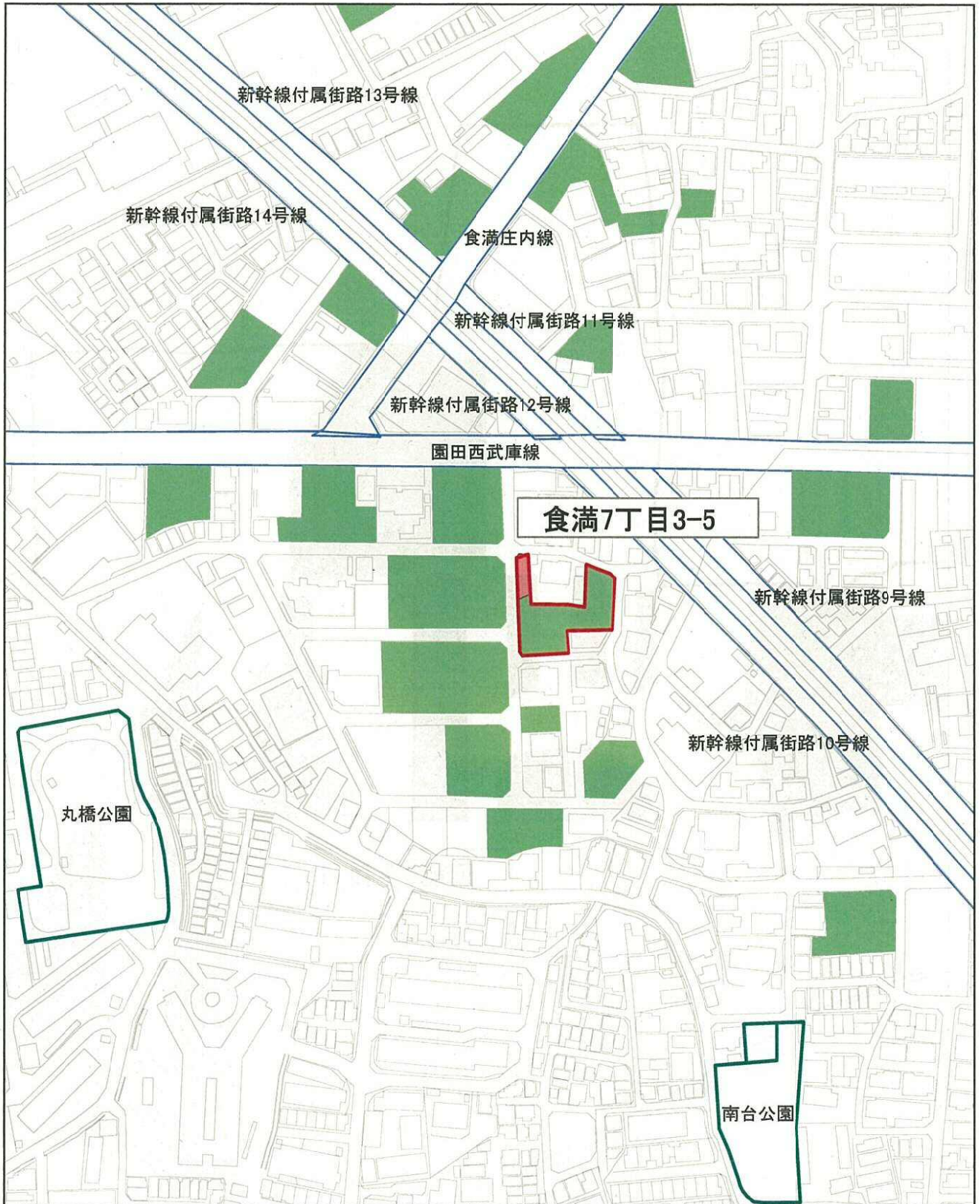
計画図9

凡例

- 変更後の区域
- 廃止する区域
- 追加する区域
- 生産緑地

N

 1:2,500



計画図10

凡例

-  変更後の区域
-  廃止する区域
-  追加する区域
-  生産緑地

