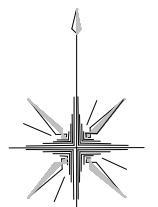


# 別添資料 1 事業概要図 (南東部拡大図)

6-2号水路



1 : 600 (A3)

戸建て住宅予定地 (東)  
(第3次工区)

既存建築物の解体  
敷地の整備  
外周はフェンス等 (H=1800程度) で囲い、  
車両用出入口を1箇所設置

東西道路等の整備  
・幅員6m  
・延長概ね120m  
・雨水管、汚水管の整備を含む

提案に委ねる境界線

幅員6m未満の概ねの区間

通路橋の整備

8棟

24棟

25棟

バス停

歩道の再整備  
(街路樹の移設等を含む)

市営住宅 (東)  
(第1次及び第2次工区)

既存建築物の解体  
市営住宅の整備

10棟

26棟

13棟

27棟

既存建築物の解体  
公園の整備  
・面積5,000㎡

12棟

公園 : 5,000㎡  
(第3次工区)

15棟

16棟



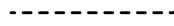




28棟

18棟

29棟

隣接既存道路の拡幅整備  
(市道第191号の乙)  
・幅員6m未満の区間 (概ね85m) について、  
道路幅員を6mとなるよう整備  
(側溝 (6-2号水路) の再整備を含む)

凡例

-  区域境界線 (境界線は概ねの位置)
-  工区境界線 (境界線は概ねの位置)
-  公園境界線 (境界線は概ねの位置 / 5,000㎡)
-  整備する予定の道路 (概ねの位置)
-  幅員6m未満の概ねの区間
-  歩道の再整備 (街路樹の移設等を含む)
-  敷地側又は道路境界に景観に配慮した転落防止柵を設置

戸建て住宅予定地 (西)  
(第3次工区)

生活利便施設予定地  
(第3次工区)

19棟