






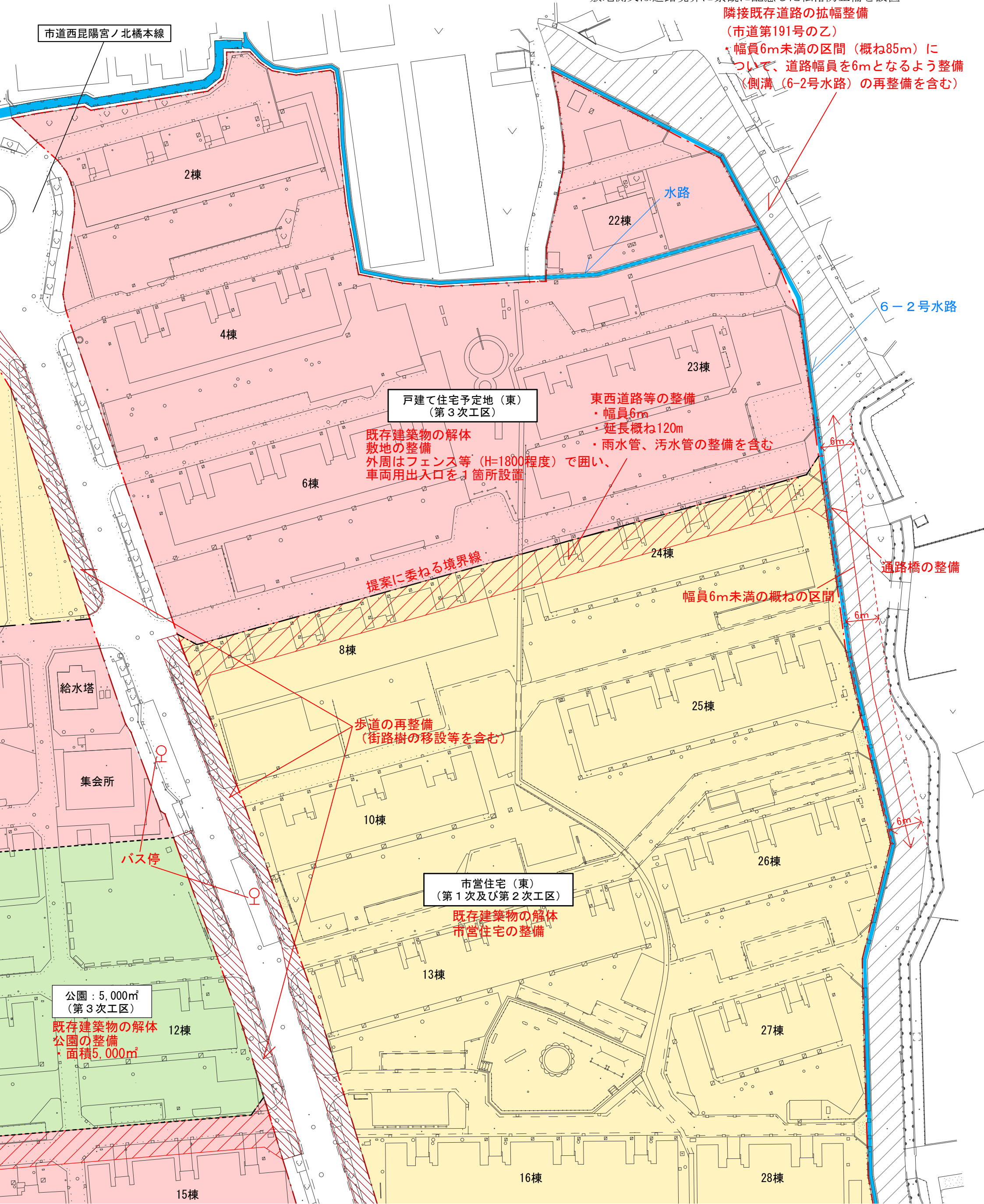
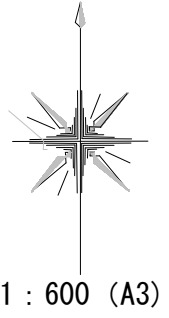


# 別添資料 1 事業概要図 (北東部拡大図)

凡例

-  区域境界線 (境界線は概ねの位置)
-  工区境界線 (境界線は概ねの位置)
-  公園境界線 (境界線は概ねの位置/5,000㎡)
-  整備する予定の道路 (概ねの位置)
-  幅員6m未満の概ねの区間
-  歩道の再整備 (街路樹の移設等を含む)
-  敷地側又は道路境界に景観に配慮した転落防止柵を設置



市道西昆陽宮ノ北橋本線

2棟

4棟

水路

22棟

6-2号水路

23棟

戸建て住宅予定地 (東)  
(第3次工区)

東西道路等の整備  
・幅員6m  
・延長概ね120m  
・雨水管、汚水管の整備を含む

既存建築物の解体  
敷地の整備  
外周はフェンス等 (H=1800程度) で囲い、  
車両用出入口を1箇所設置

6棟

24棟

提案に委ねる境界線

幅員6m未満の概ねの区間

通路橋の整備

8棟

歩道の再整備  
(街路樹の移設等を含む)

25棟

給水塔

集会所

バス停

10棟

市営住宅 (東)  
(第1次及び第2次工区)

既存建築物の解体  
市営住宅の整備

26棟

公園 : 5,000㎡  
(第3次工区)

既存建築物の解体  
公園の整備  
面積5,000㎡

12棟

13棟

27棟

16棟

28棟

15棟