

# 高度地区 変更計画図38

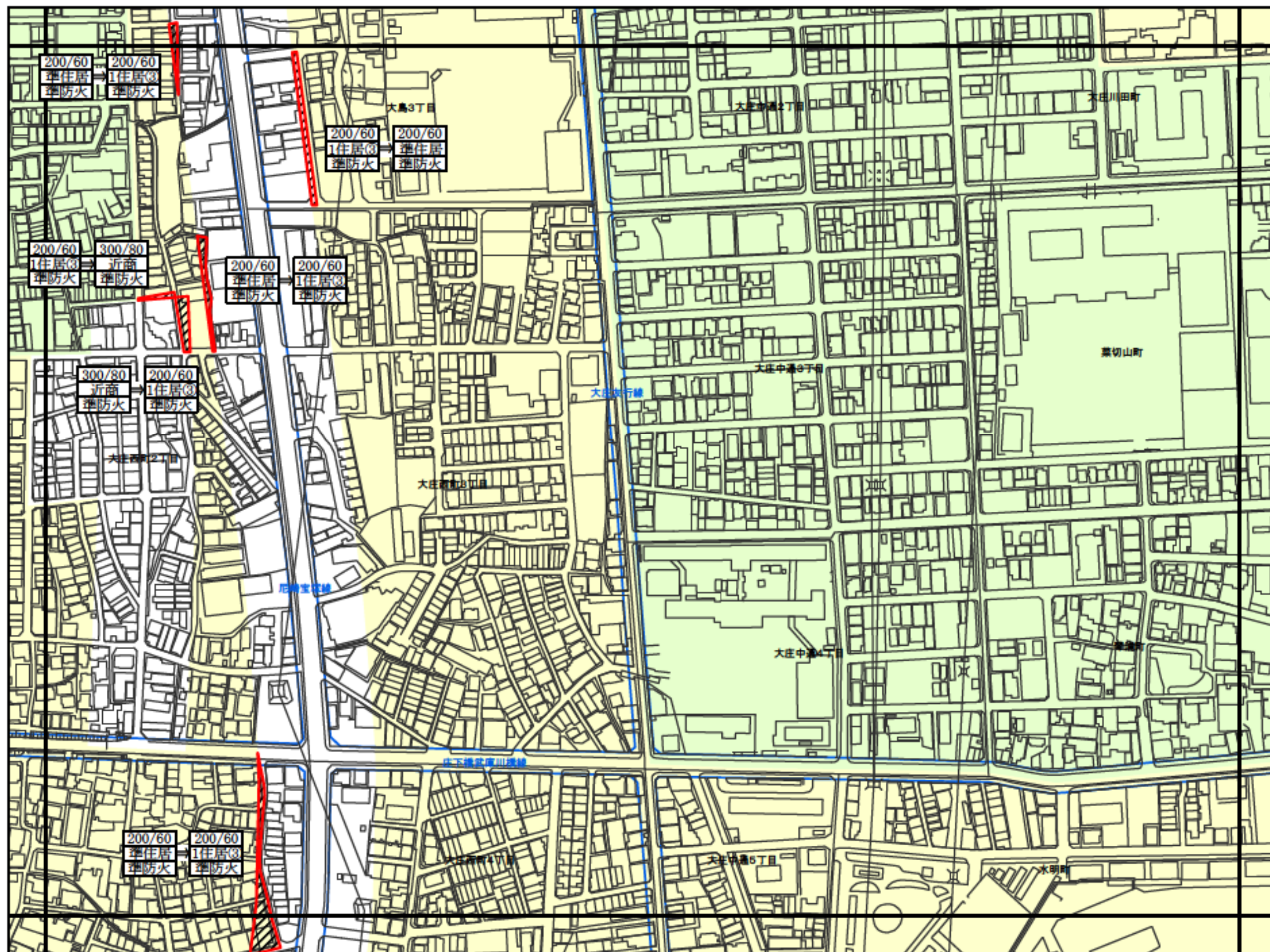
## 凡例



変更箇所

200/60  
1住居③  
準防火

上段…容積率(%) / 建ぺい率(%)  
中段…用途地域 / 第①～⑤種高度地区  
下段…防火・準防火地域



N  
1:2,500

- 第1種高度地区
- 第2種高度地区
- 第2種18m高度地区
- 第3種高度地区
- 第4種高度地区
- 第5種高度地区
- 指定なし



# 高度地区 変更計画図39

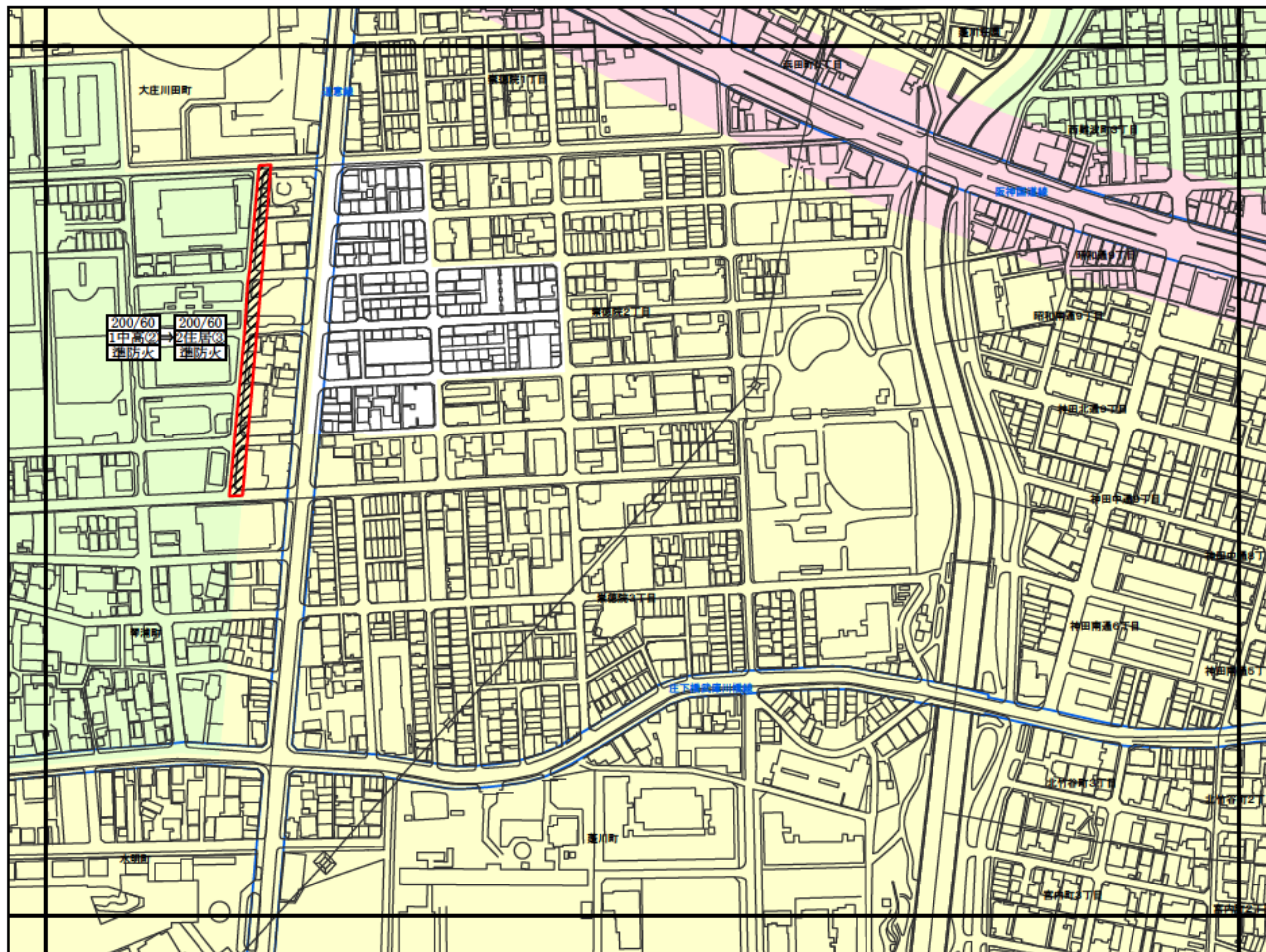
## 凡例



変更箇所

200/60	1中高②	200/60	2住居③
準防火		準防火	

上段…容積率(%) / 建ぺい率(%)  
 中段…用途地域 / 第①～⑤種高度地区  
 下段…防火・準防火地域



- 第1種高度地区
- 第2種高度地区
- 第2種18m高度地区
- 第3種高度地区
- 第4種高度地区
- 第5種高度地区
- 指定なし



# 高度地区 変更計画図40

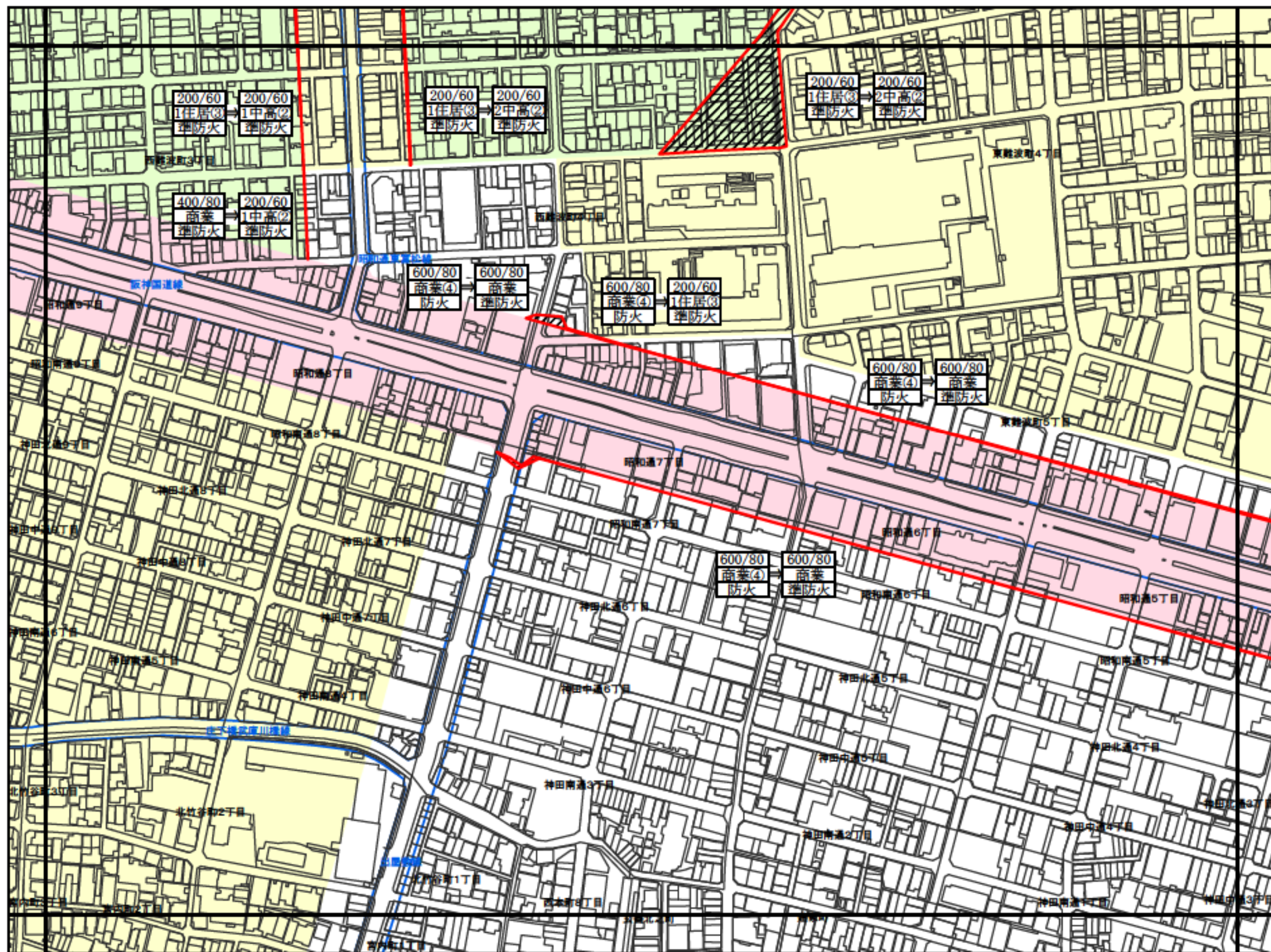
## 凡例



変更箇所

200/60  
1住居③  
準防火

上段…容積率(%) / 建ぺい率(%)  
中段…用途地域 / 第①～⑤種高度地区  
下段…防火・準防火地域



- 第1種高度地区
- 第2種高度地区
- 第2種18m高度地区
- 第3種高度地区
- 第4種高度地区
- 第5種高度地区
- 指定なし



# 高度地区 変更計画図41

## 凡例

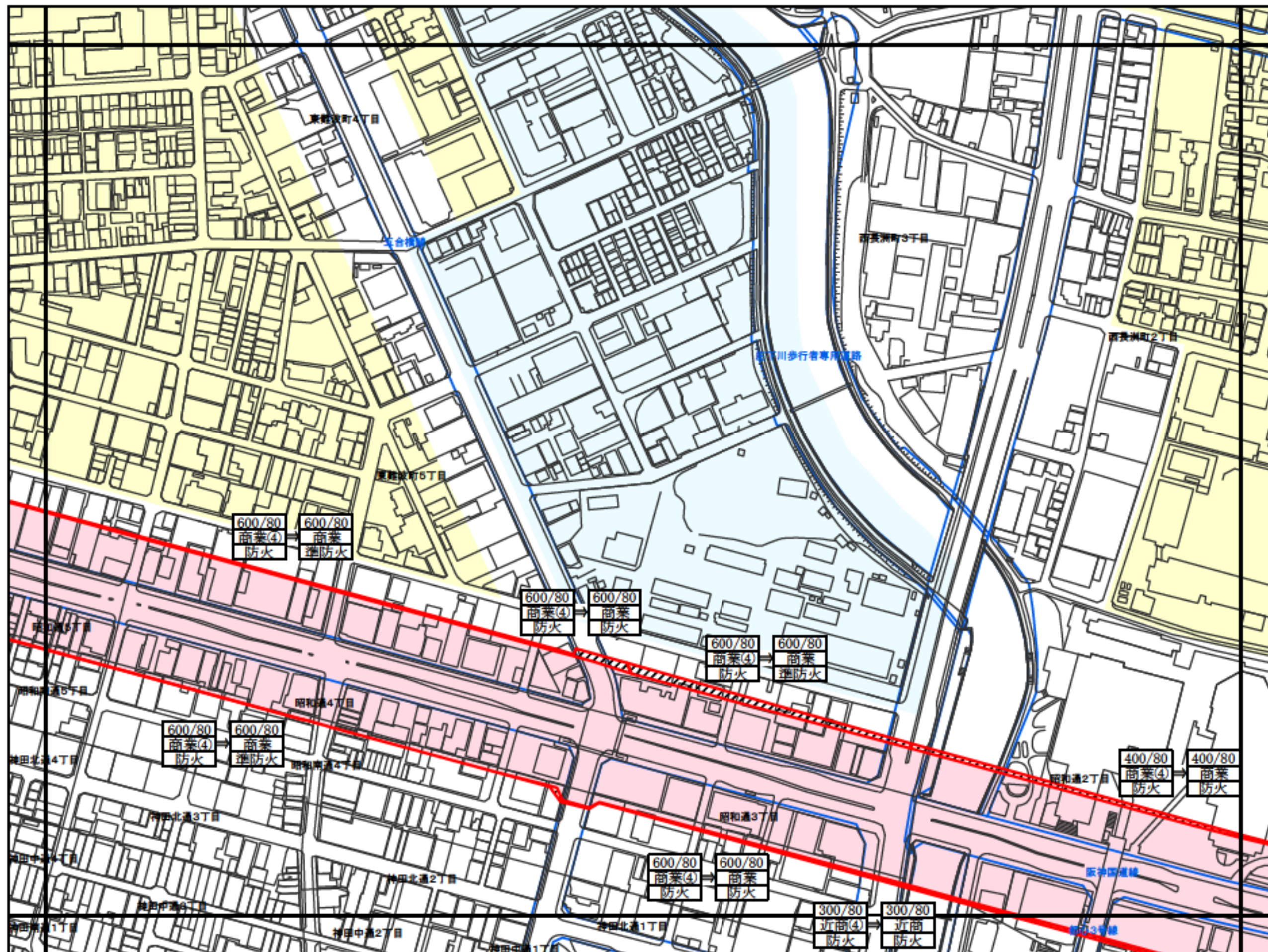


変更箇所

200/60  
1住居③  
準防火

上段…容積率(%) / 建ぺい率(%)  
中段…用途地域 / 第①～⑤種高度地区  
下段…防火・準防火地域

N  
1:2,500



- 第1種高度地区
- 第2種高度地区
- 第2種18m高度地区
- 第3種高度地区
- 第4種高度地区
- 第5種高度地区
- 指定なし



# 高度地区 変更計画図42

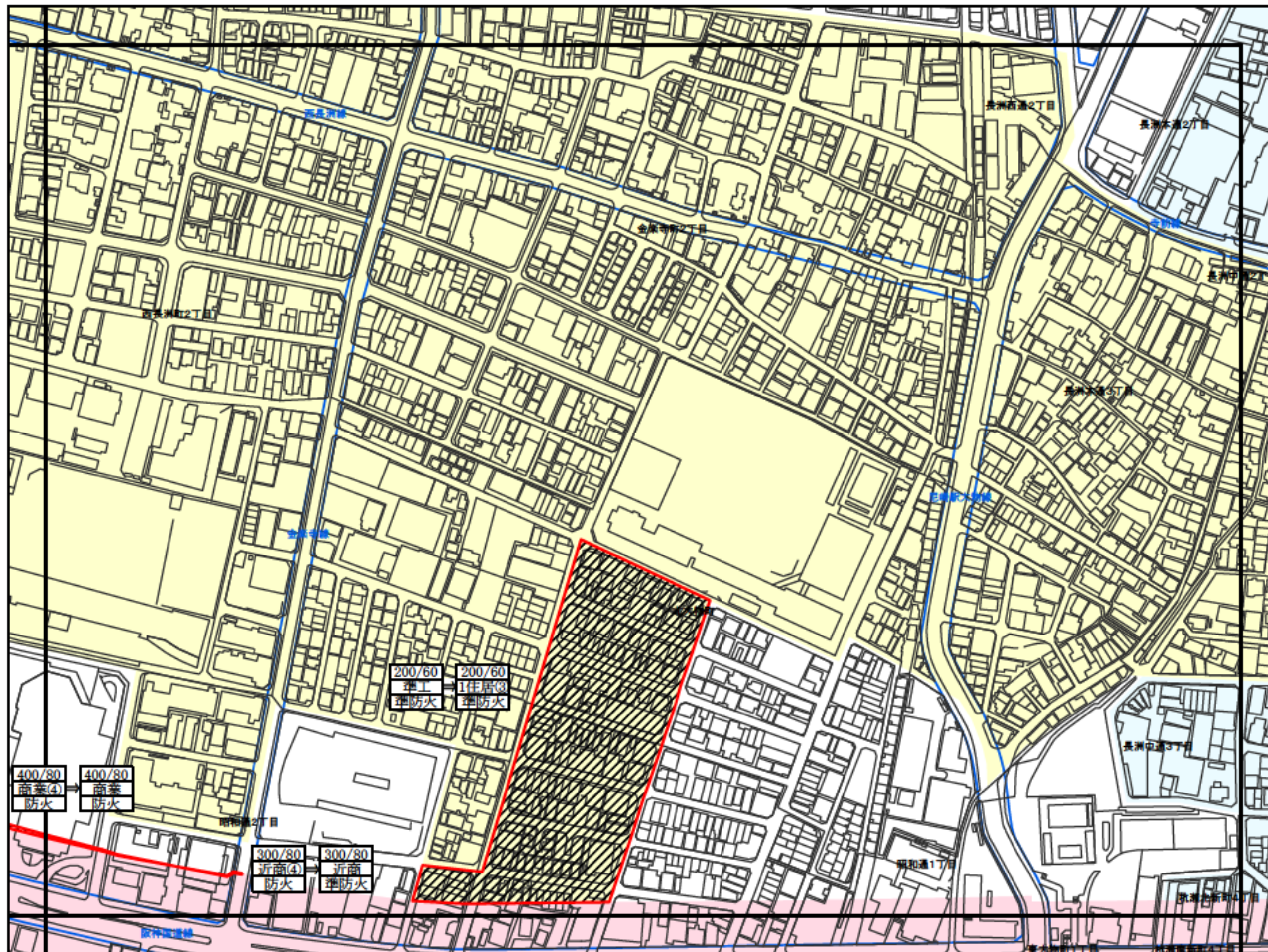
## 凡例



変更箇所

200/60  
1住居3  
準防火

上段…容積率(%) / 建ぺい率(%)  
中段…用途地域 / 第①～⑤種高度地区  
下段…防火・準防火地域



N  
1:2,500

- 第1種高度地区
- 第2種高度地区
- 第2種18m高度地区
- 第3種高度地区
- 第4種高度地区
- 第5種高度地区
- 指定なし



# 高度地区 変更計画図43

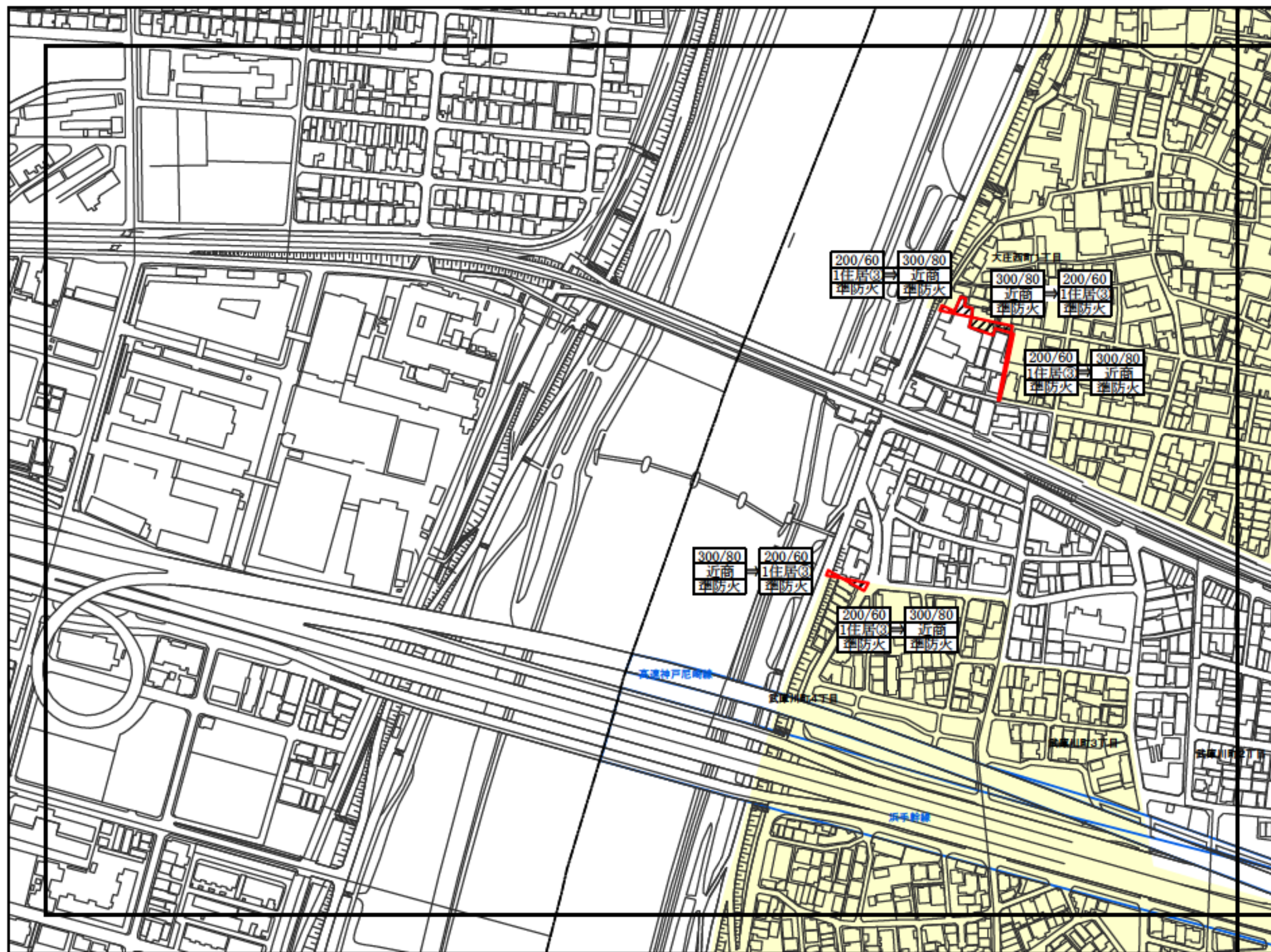
## 凡例



変更箇所

200/60  
1住居3  
準防火

上段…容積率(%) / 建ぺい率(%)  
中段…用途地域 / 第①～⑤種高度地区  
下段…防火・準防火地域



N  
1:2,500

- 第1種高度地区
- 第2種高度地区
- 第2種18m高度地区
- 第3種高度地区
- 第4種高度地区
- 第5種高度地区
- 指定なし



# 高度地区 変更計画図44

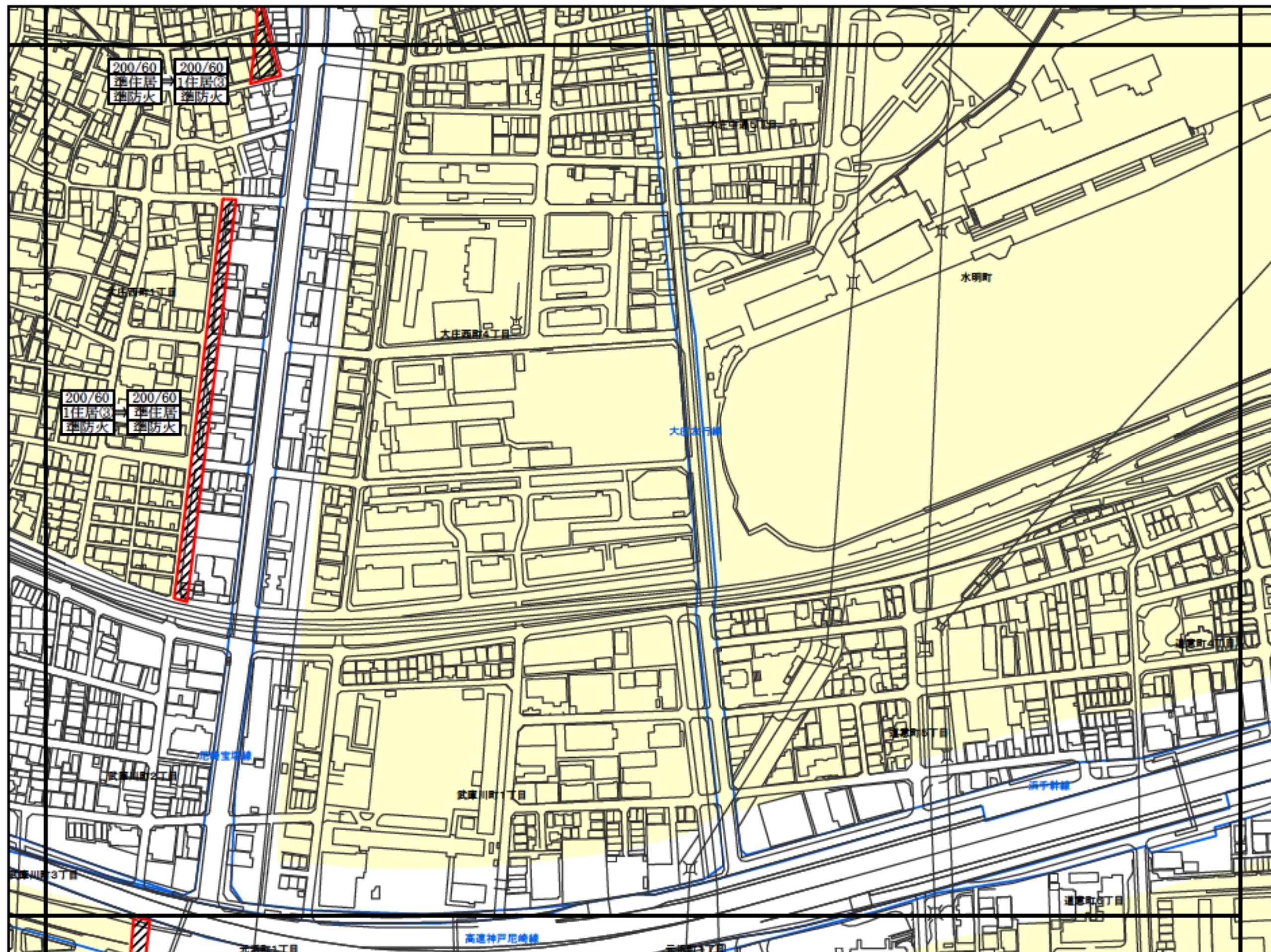
## 凡例



変更箇所

200/60  
1住居③  
準防火

上段…容積率(%) / 建ぺい率(%)  
中段…用途地域 / 第①～⑤種高度地区  
下段…防火・準防火地域



N  
1:2,500

- 第1種高度地区
- 第2種高度地区
- 第2種18m高度地区
- 第3種高度地区
- 第4種高度地区
- 第5種高度地区
- 指定なし



# 高度地区 変更計画図45

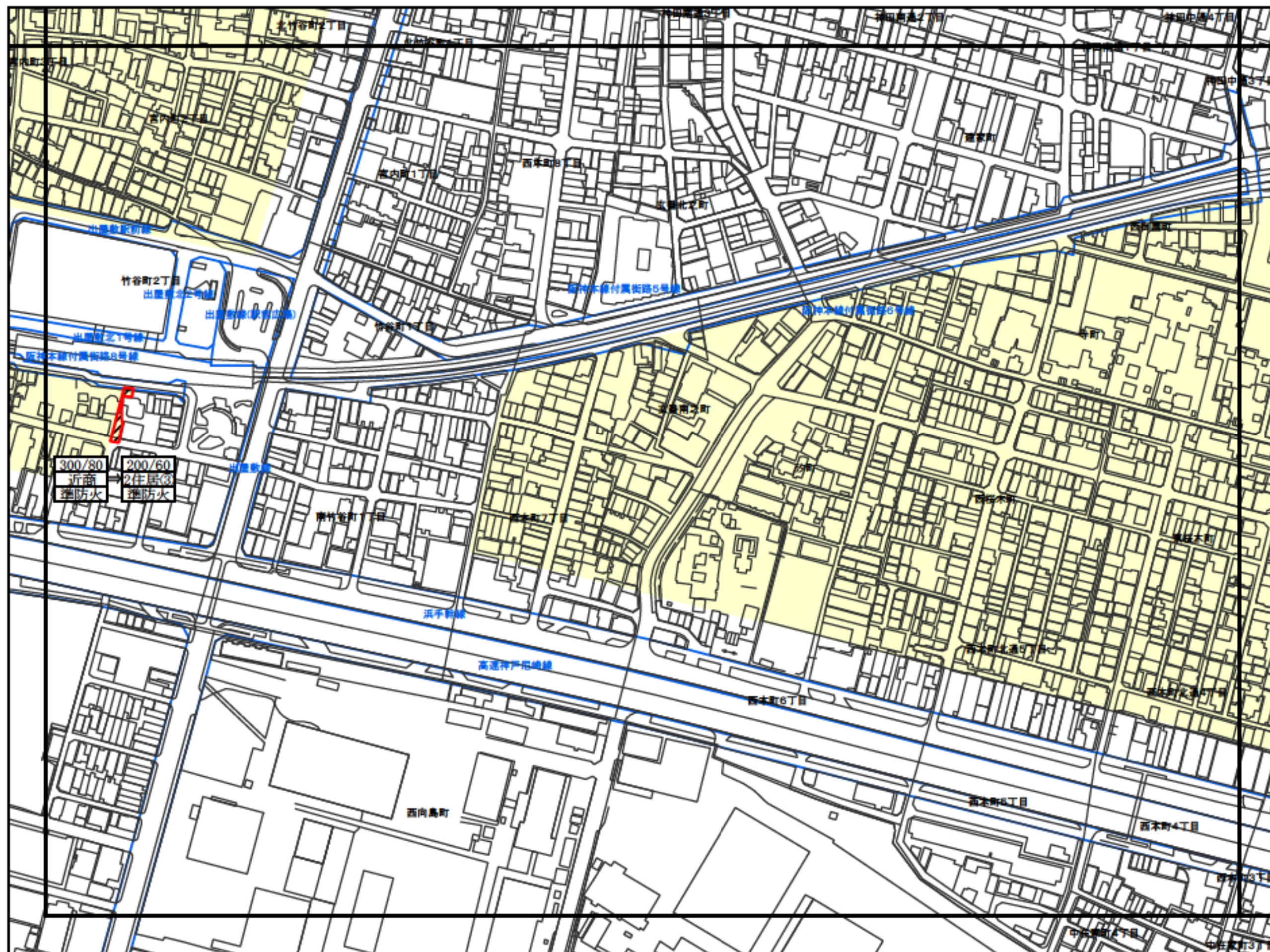
## 凡例



変更箇所

200/60  
1住居(3)  
準防火

上段…容積率(%) / 建ぺい率(%)  
中段…用途地域 / 第①～⑤種高度地区  
下段…防火・準防火地域



300/80  
近商  
準防火

200/60  
2住居(3)  
準防火

- 第1種高度地区
- 第2種高度地区
- 第2種18m高度地区
- 第3種高度地区
- 第4種高度地区
- 第5種高度地区
- 指定なし



# 高度地区 変更計画図46

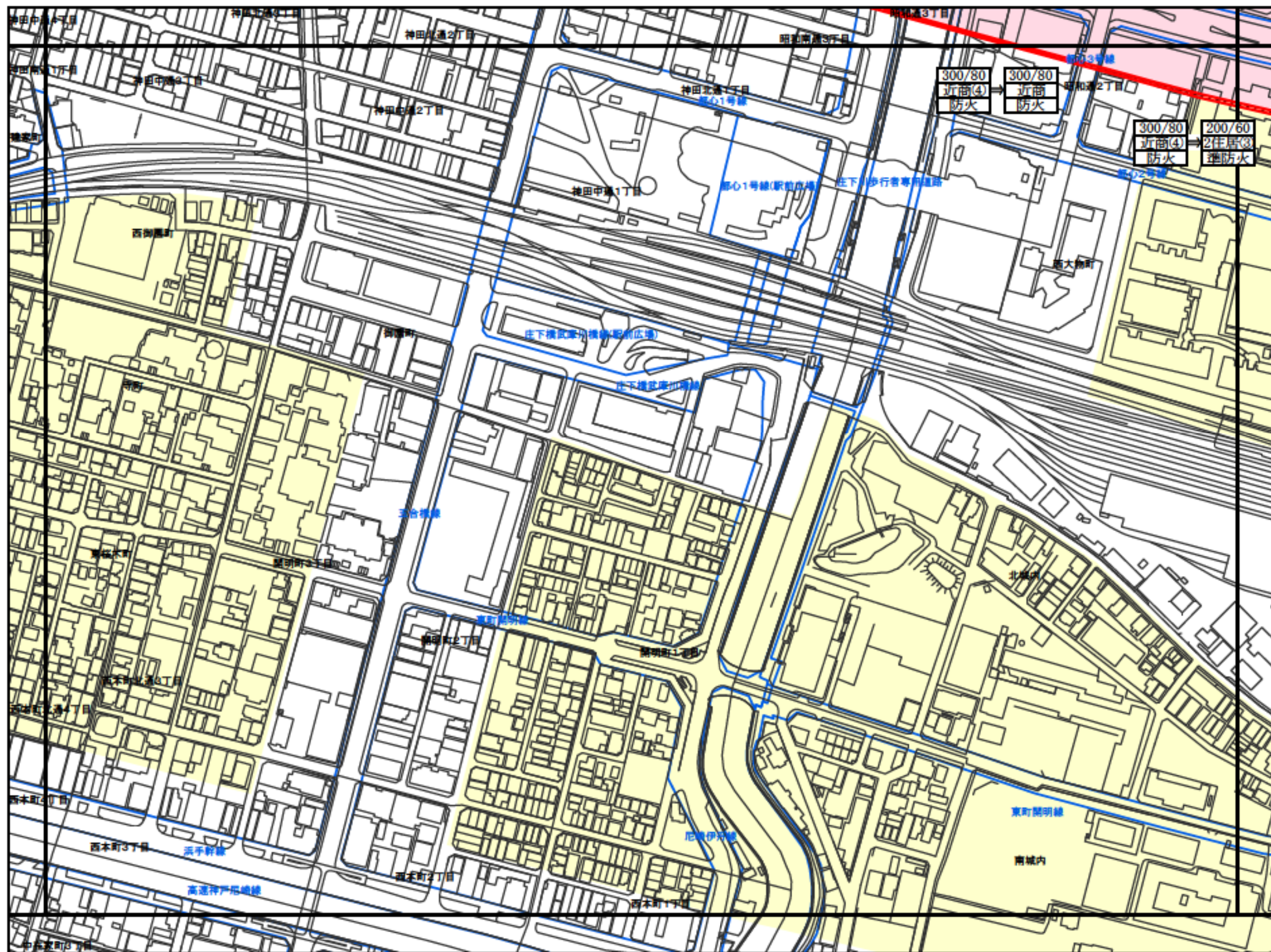
## 凡例



変更箇所

200/60  
1住居3  
準防火

上段…容積率(%) / 建ぺい率(%)  
中段…用途地域 / 第①～⑤種高度地区  
下段…防火・準防火地域



N  
1:2,500

- 第1種高度地区
- 第2種高度地区
- 第2種18m高度地区
- 第3種高度地区
- 第4種高度地区
- 第5種高度地区
- 指定なし



# 高度地区 変更計画図47

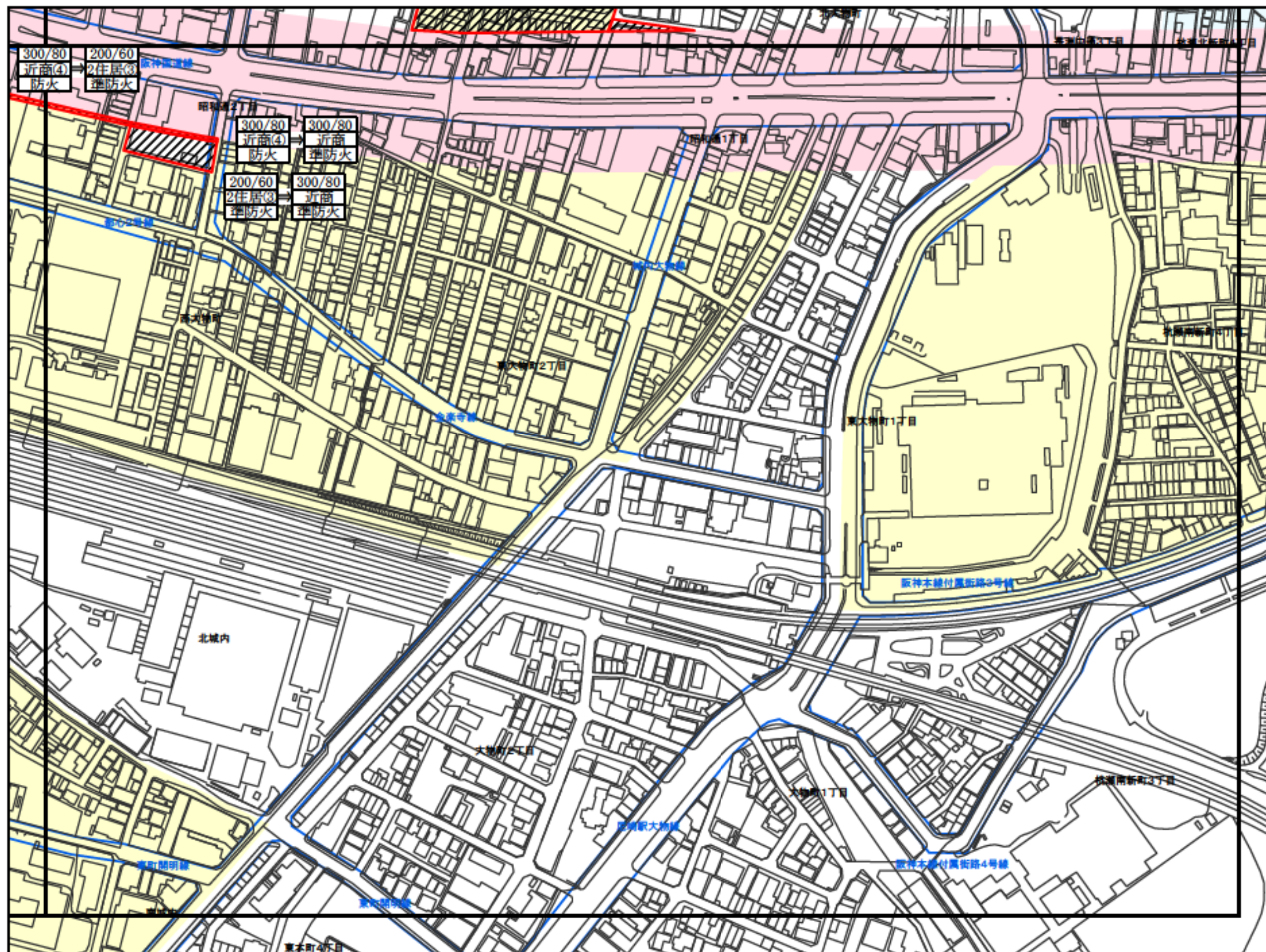
## 凡例



変更箇所

200/60  
1住居3  
準防火

上段…容積率(%) / 建ぺい率(%)  
中段…用途地域 / 第①～⑤種高度地区  
下段…防火・準防火地域



- 第1種高度地区
- 第2種高度地区
- 第2種18m高度地区
- 第3種高度地区
- 第4種高度地区
- 第5種高度地区
- 指定なし



# 高度地区 変更計画図48

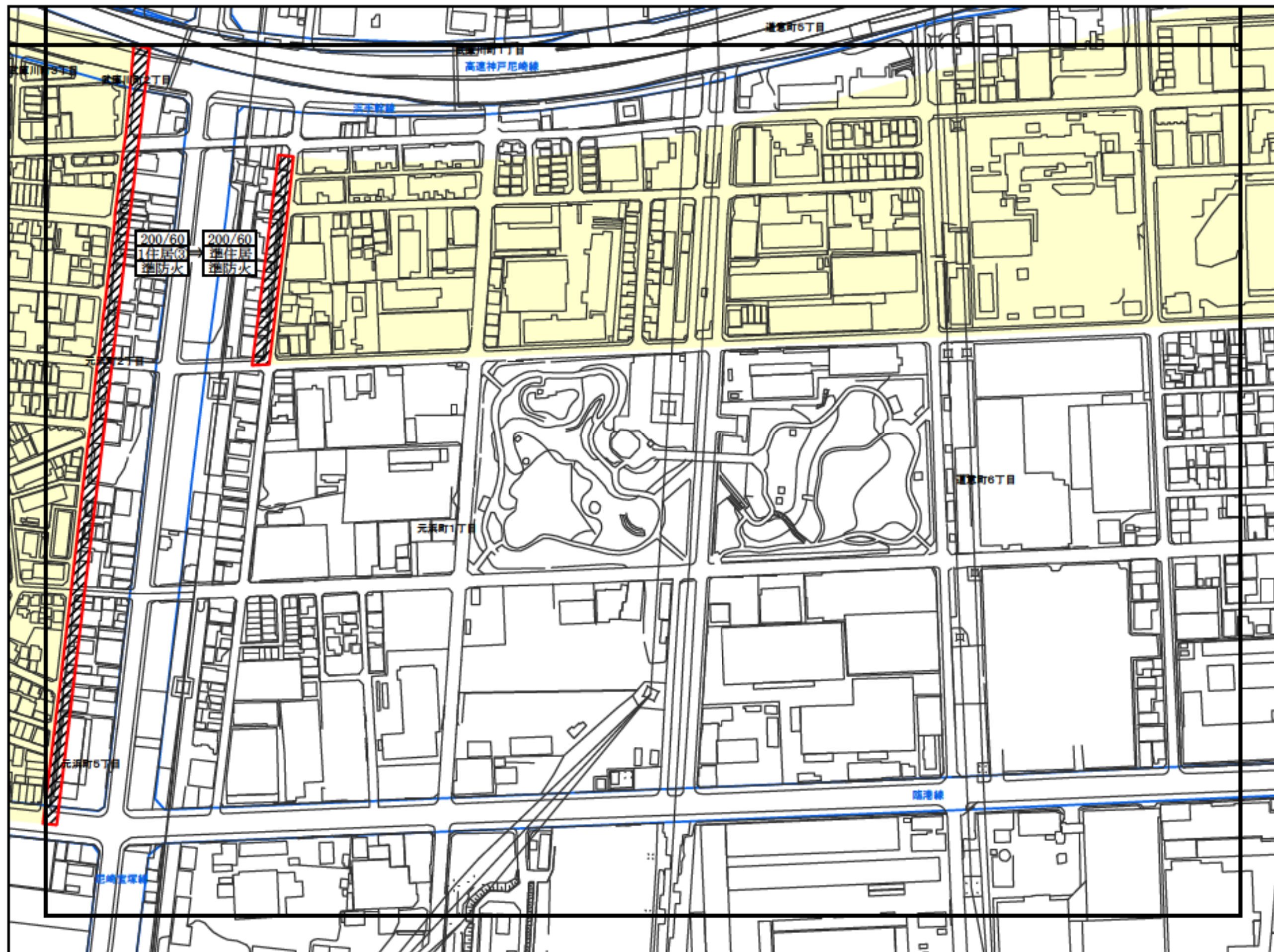
## 凡例



変更箇所

200/60  
1住居③  
準防火

上段…容積率(%) / 建ぺい率(%)  
中段…用途地域 / 第①～⑤種高度地区  
下段…防火・準防火地域



- 第1種高度地区
- 第2種高度地区
- 第2種18m高度地区
- 第3種高度地区
- 第4種高度地区
- 第5種高度地区
- 指定なし