

高度地区 変更計画図25

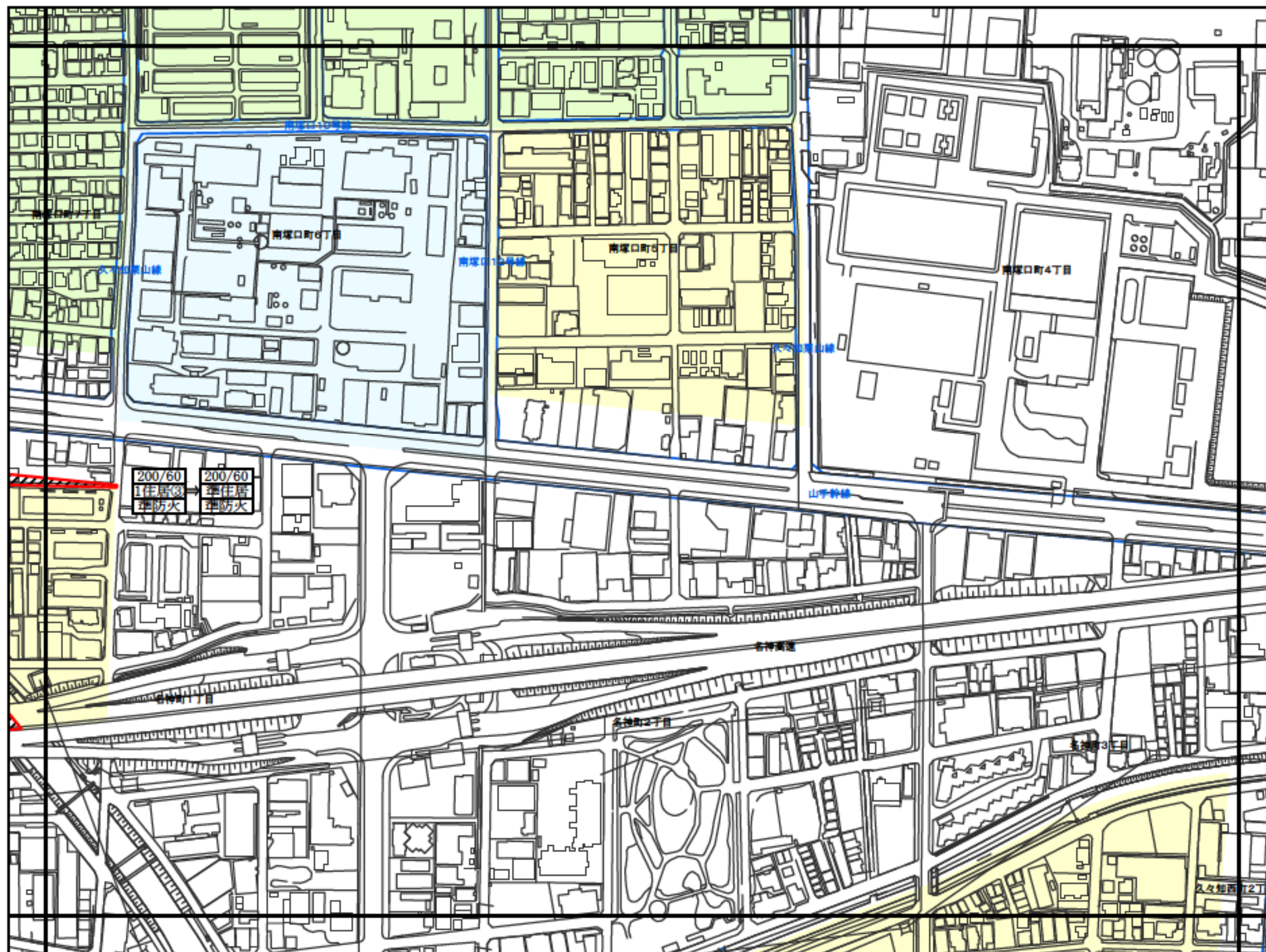
凡例



変更箇所

200/60
1住居③
準防火

上段…容積率(%) / 建ぺい率(%)
中段…用途地域 / 第①～⑤種高度地区
下段…防火・準防火地域



N
1:2,500

- 第1種高度地区
- 第2種高度地区
- 第2種18m高度地区
- 第3種高度地区
- 第4種高度地区
- 第5種高度地区
- 指定なし

高度地区 変更計画図26

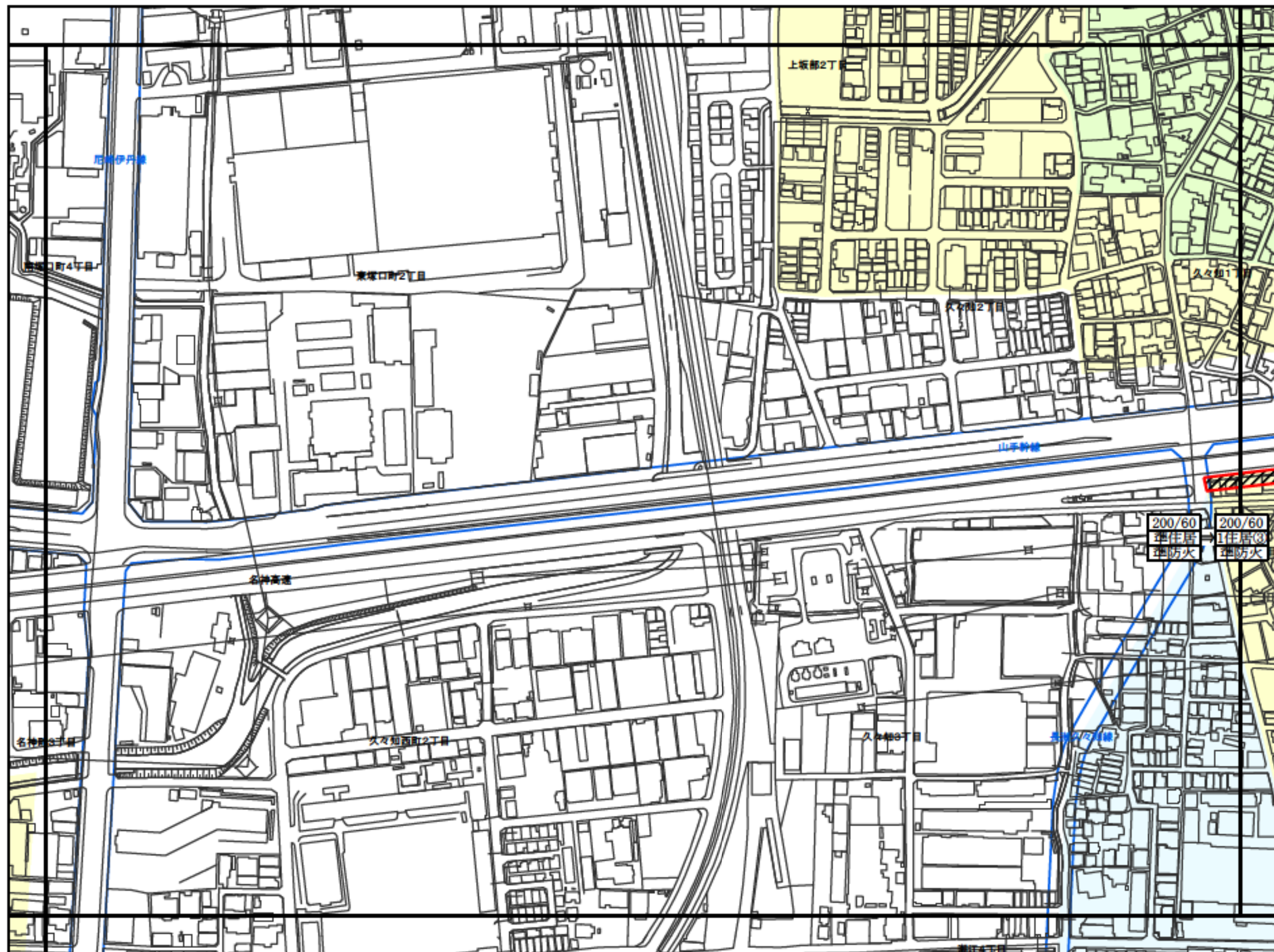
凡例



変更箇所

200/60
1住居3
準防火

上段…容積率(%) / 建ぺい率(%)
中段…用途地域 / 第①～⑤種高度地区
下段…防火・準防火地域



N
1:2,500

- 第1種高度地区
- 第2種高度地区
- 第2種18m高度地区
- 第3種高度地区
- 第4種高度地区
- 第5種高度地区
- 指定なし

高度地区 変更計画図27

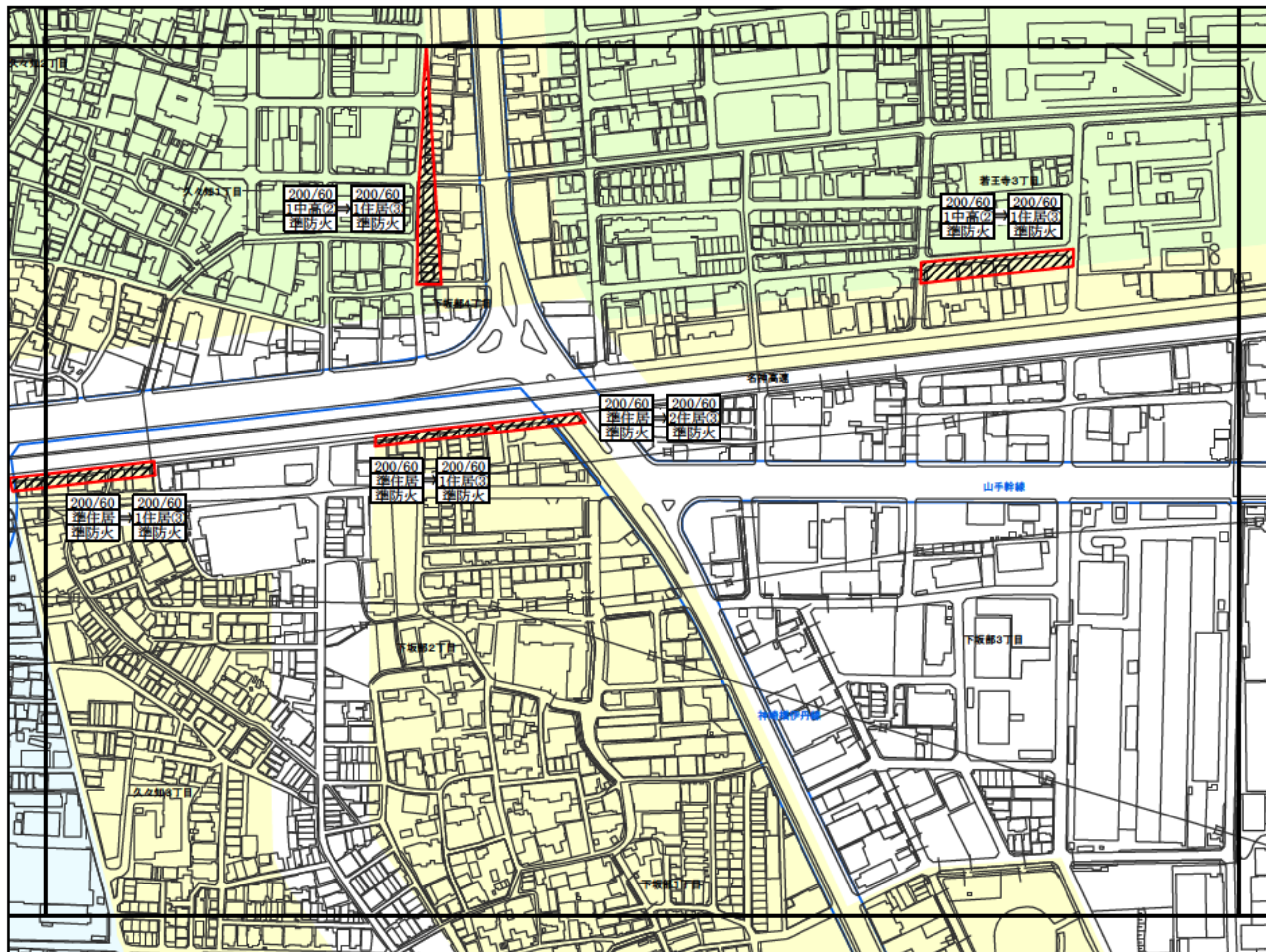
凡例



変更箇所

200/60
1住居3
準防火

上段…容積率(%) / 建ぺい率(%)
中段…用途地域 / 第①～⑤種高度地区
下段…防火・準防火地域



N
1:2,500

- 第1種高度地区
- 第2種高度地区
- 第2種18m高度地区
- 第3種高度地区
- 第4種高度地区
- 第5種高度地区
- 指定なし

高度地区 変更計画図28

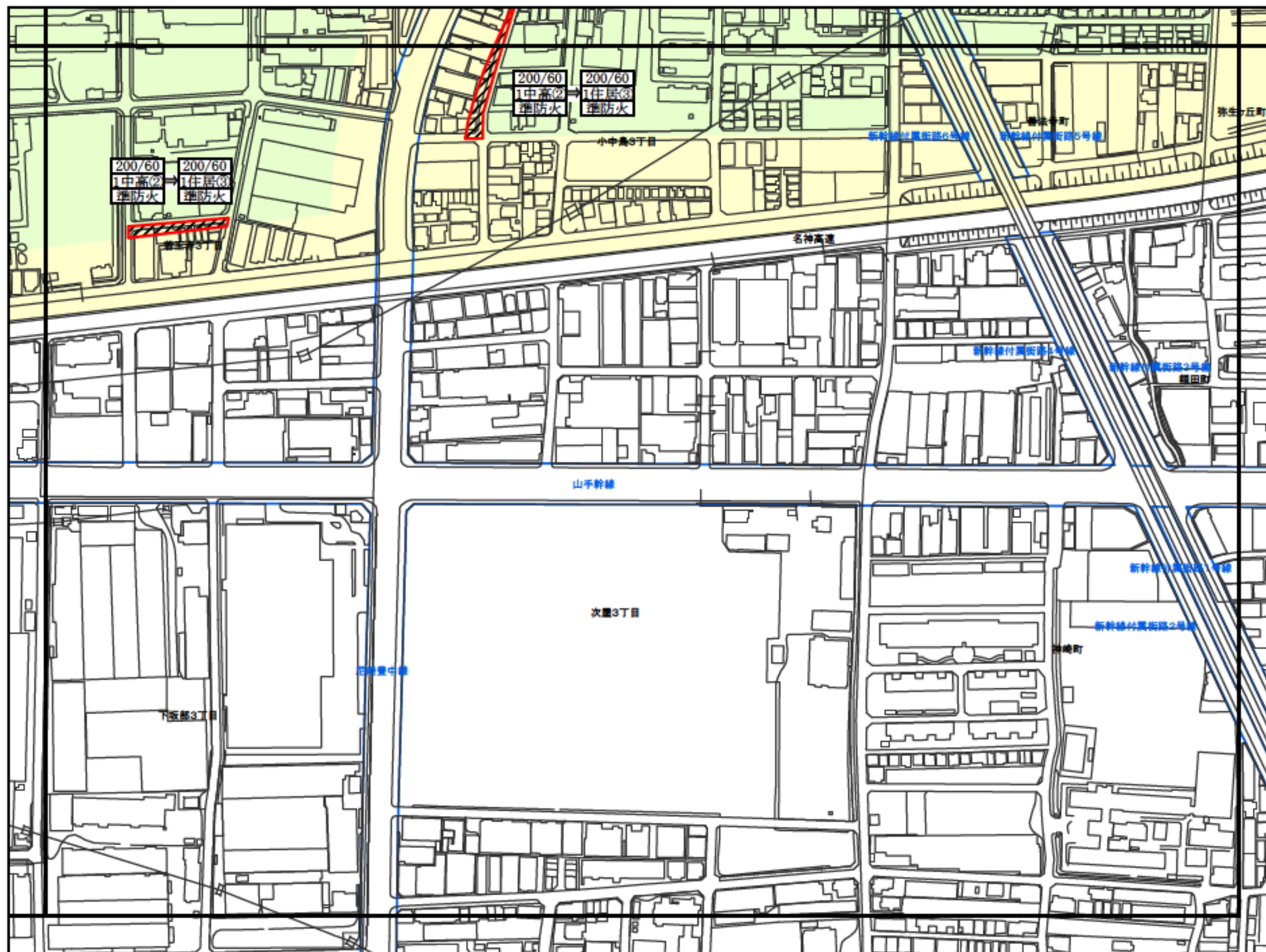
凡例



変更箇所

200/60
1中高②
準防火

上段…容積率(%) / 建ぺい率(%)
中段…用途地域 / 第①～⑤種高度地区
下段…防火・準防火地域



- 第1種高度地区
- 第2種高度地区
- 第2種18m高度地区
- 第3種高度地区
- 第4種高度地区
- 第5種高度地区
- 指定なし

高度地区 変更計画図29

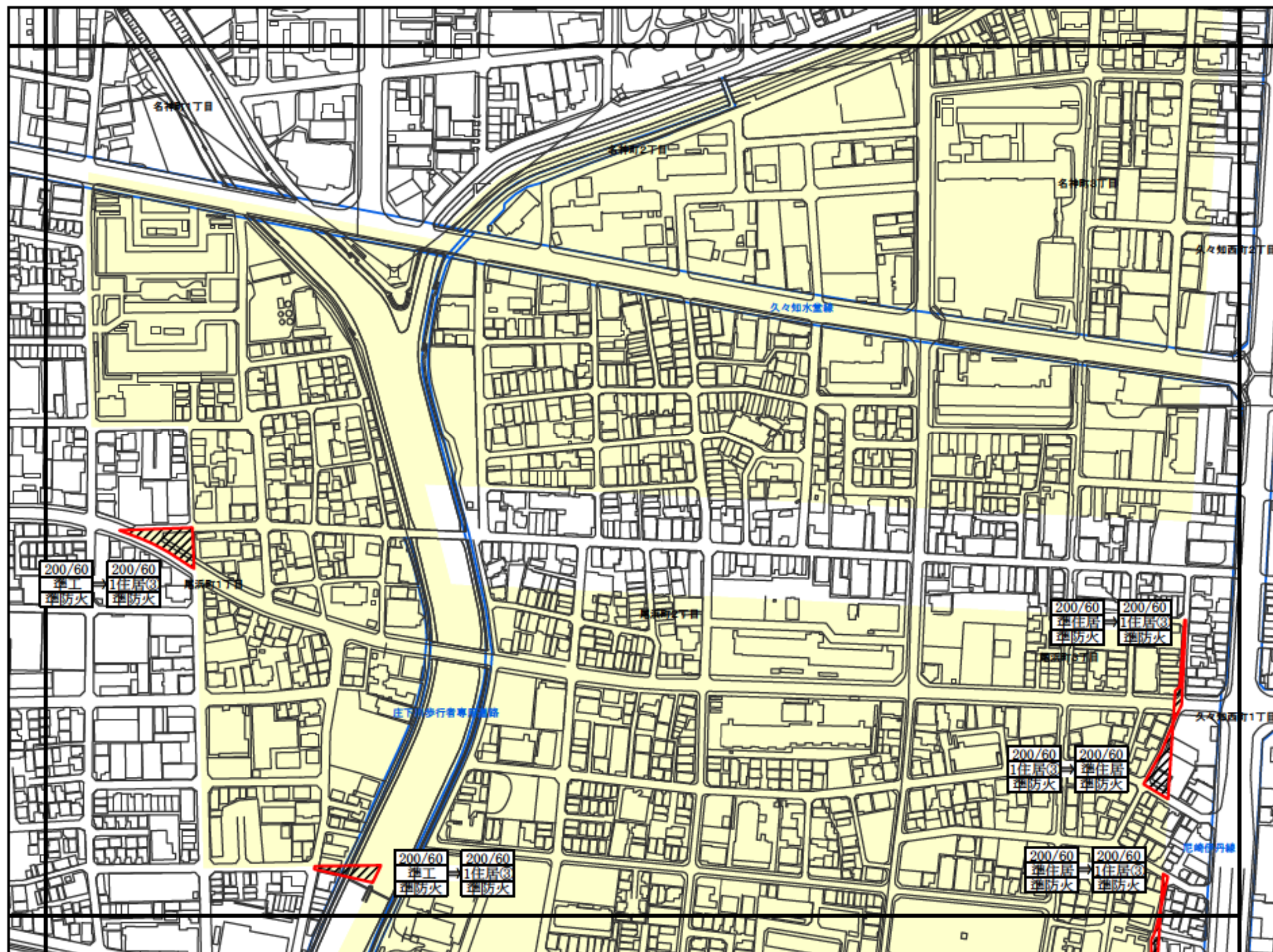
凡例



変更箇所

200/60
1住居③
準防火

上段…容積率(%) / 建ぺい率(%)
中段…用途地域 / 第①～⑤種高度地区
下段…防火・準防火地域



N
1:2,500

- 第1種高度地区
- 第2種高度地区
- 第2種18m高度地区
- 第3種高度地区
- 第4種高度地区
- 第5種高度地区
- 指定なし

高度地区 変更計画図30

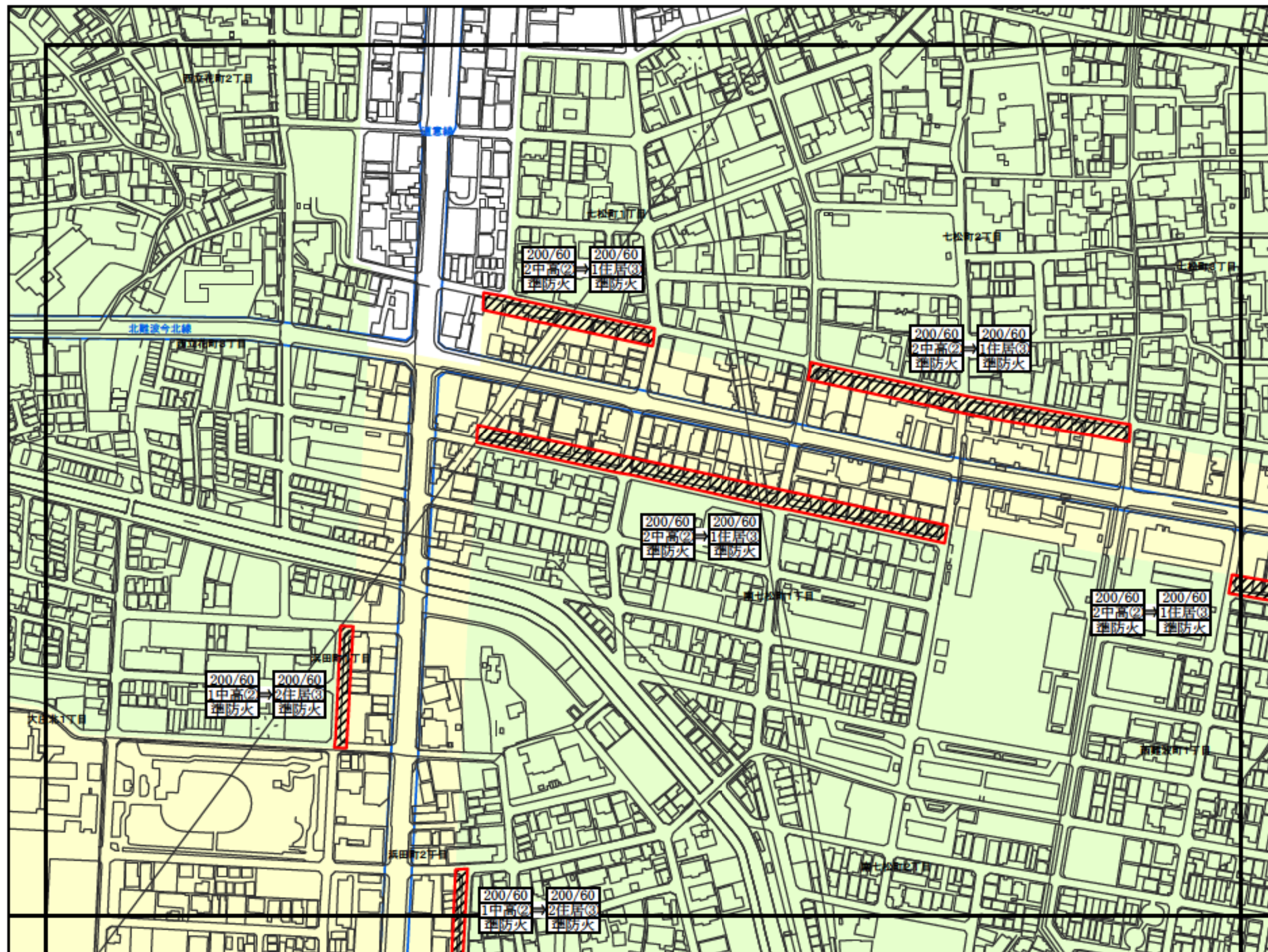
凡例



変更箇所

200/60
1中高②
準防火

上段…容積率(%) / 建ぺい率(%)
中段…用途地域 / 第①～⑤種高度地区
下段…防火・準防火地域



- 第1種高度地区
- 第2種高度地区
- 第2種18m高度地区
- 第3種高度地区
- 第4種高度地区
- 第5種高度地区
- 指定なし

高度地区 変更計画図31

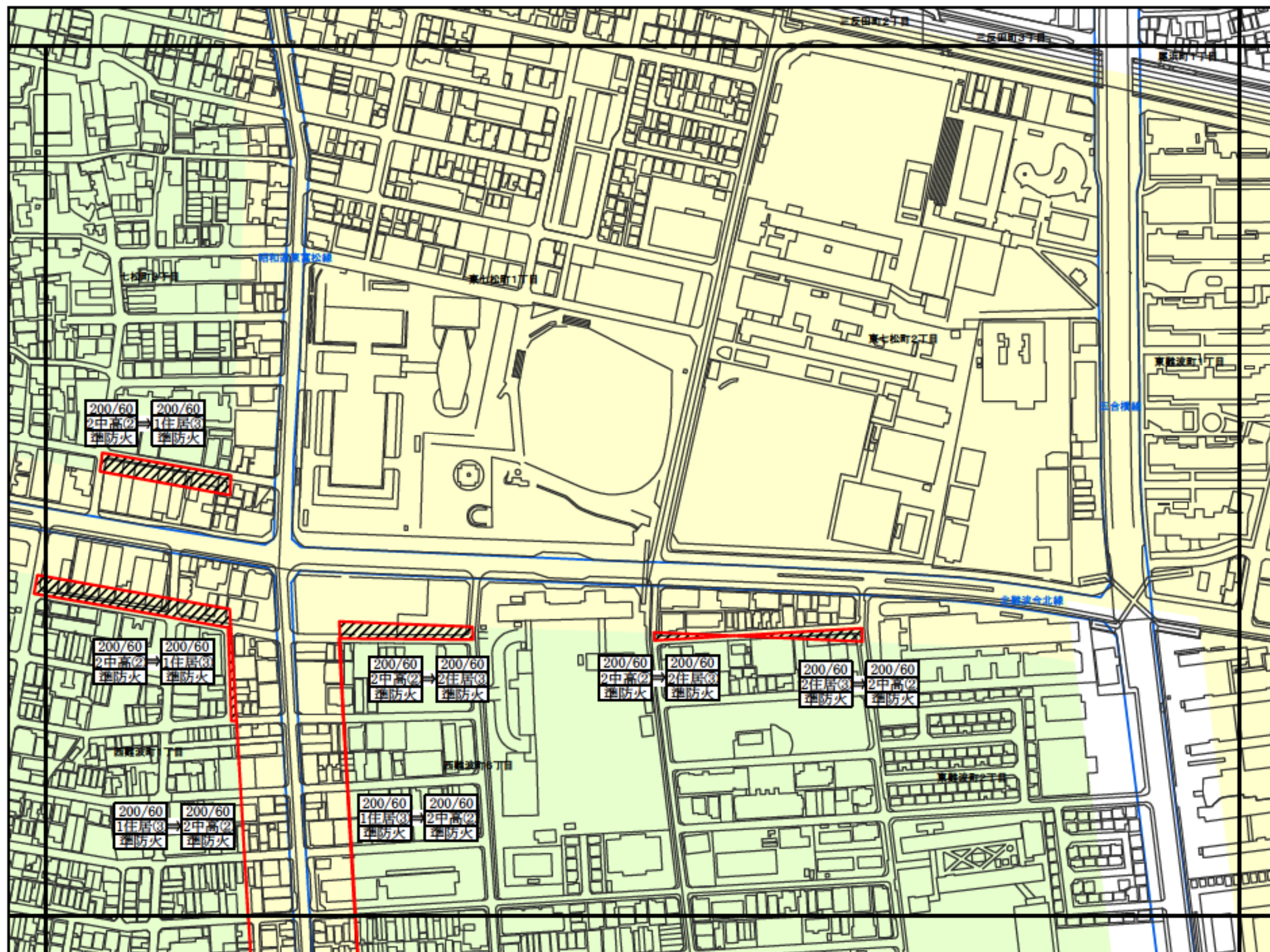
凡例



変更箇所

200/60
1住居③
準防火

上段…容積率(%)・建ぺい率(%)
中段…用途地域/第①～⑤種高度地区
下段…防火・準防火地域



- 第1種高度地区
- 第2種高度地区
- 第2種18m高度地区
- 第3種高度地区
- 第4種高度地区
- 第5種高度地区
- 指定なし

高度地区 変更計画図32

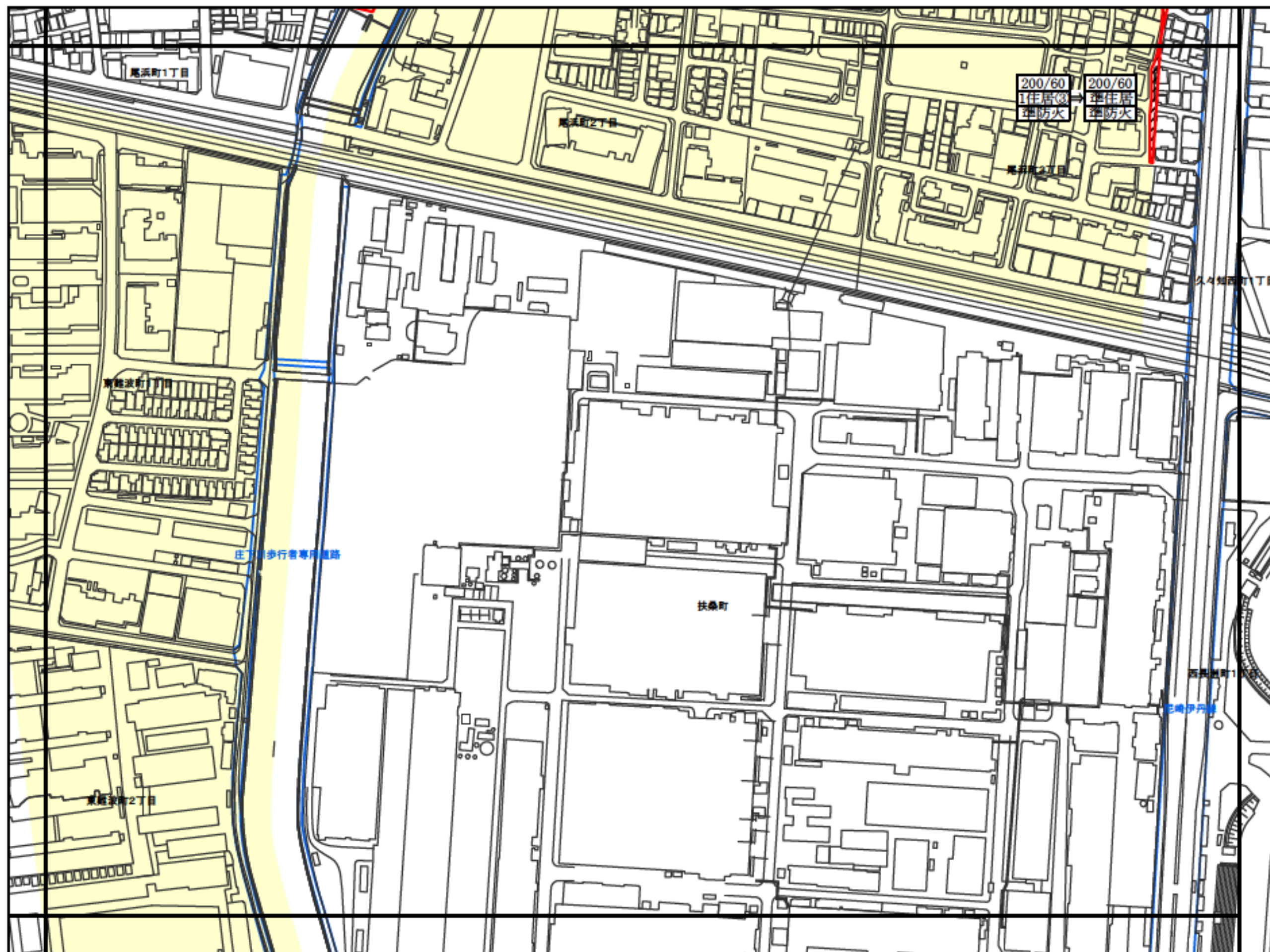
凡例



変更箇所

200/60
1住居3
準防火

上段…容積率(%) / 建ぺい率(%)
中段…用途地域 / 第①～⑤種高度地区
下段…防火・準防火地域



- 第1種高度地区
- 第2種高度地区
- 第2種18m高度地区
- 第3種高度地区
- 第4種高度地区
- 第5種高度地区
- 指定なし

高度地区 変更計画図33

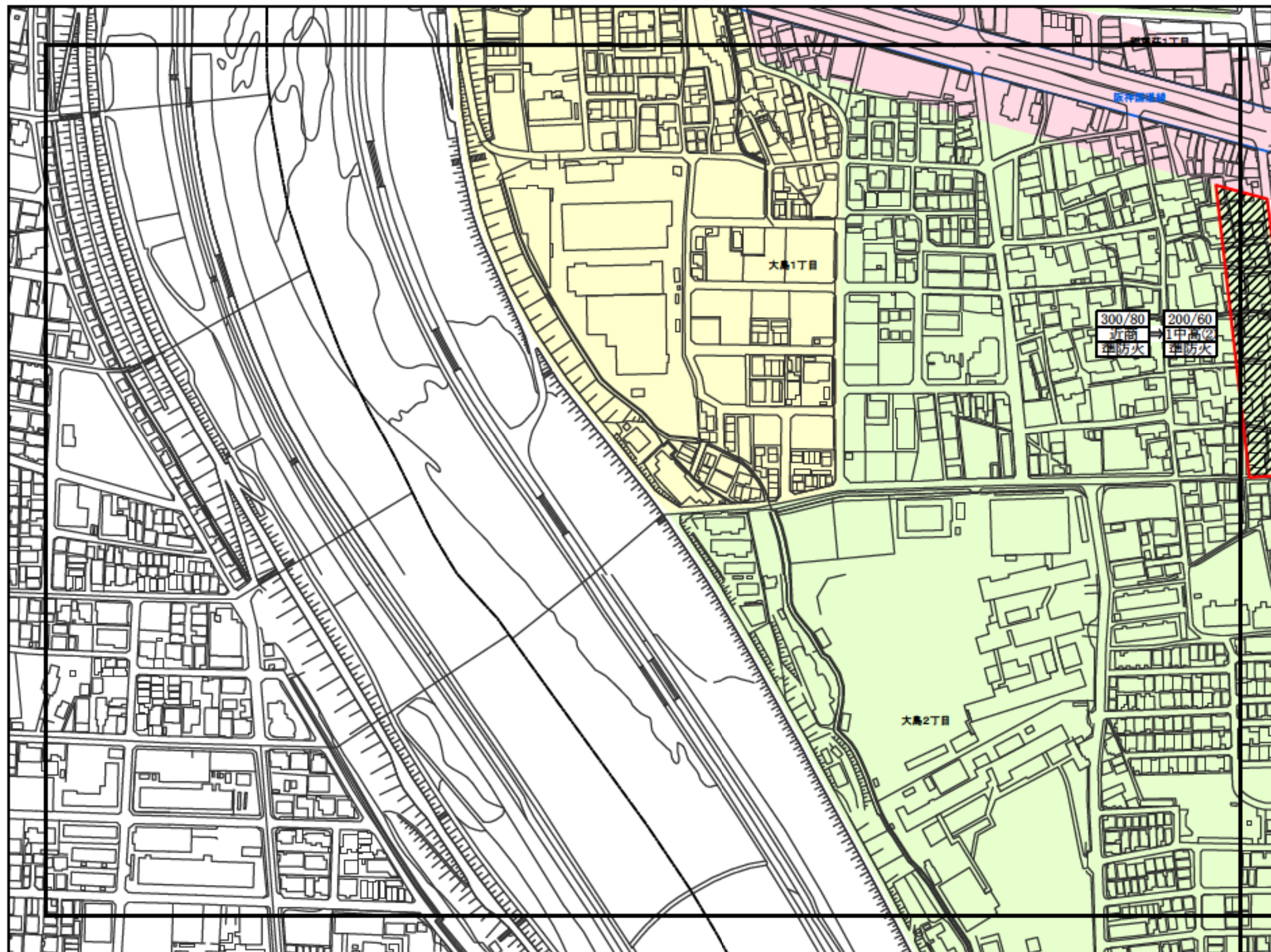
凡例



変更箇所

200/60
1住居③
準防火

上段…容積率(%) / 建ぺい率(%)
中段…用途地域 / 第①～⑤種高度地区
下段…防火・準防火地域



- 第1種高度地区
- 第2種高度地区
- 第2種18m高度地区
- 第3種高度地区
- 第4種高度地区
- 第5種高度地区
- 指定なし

高度地区 変更計画図34

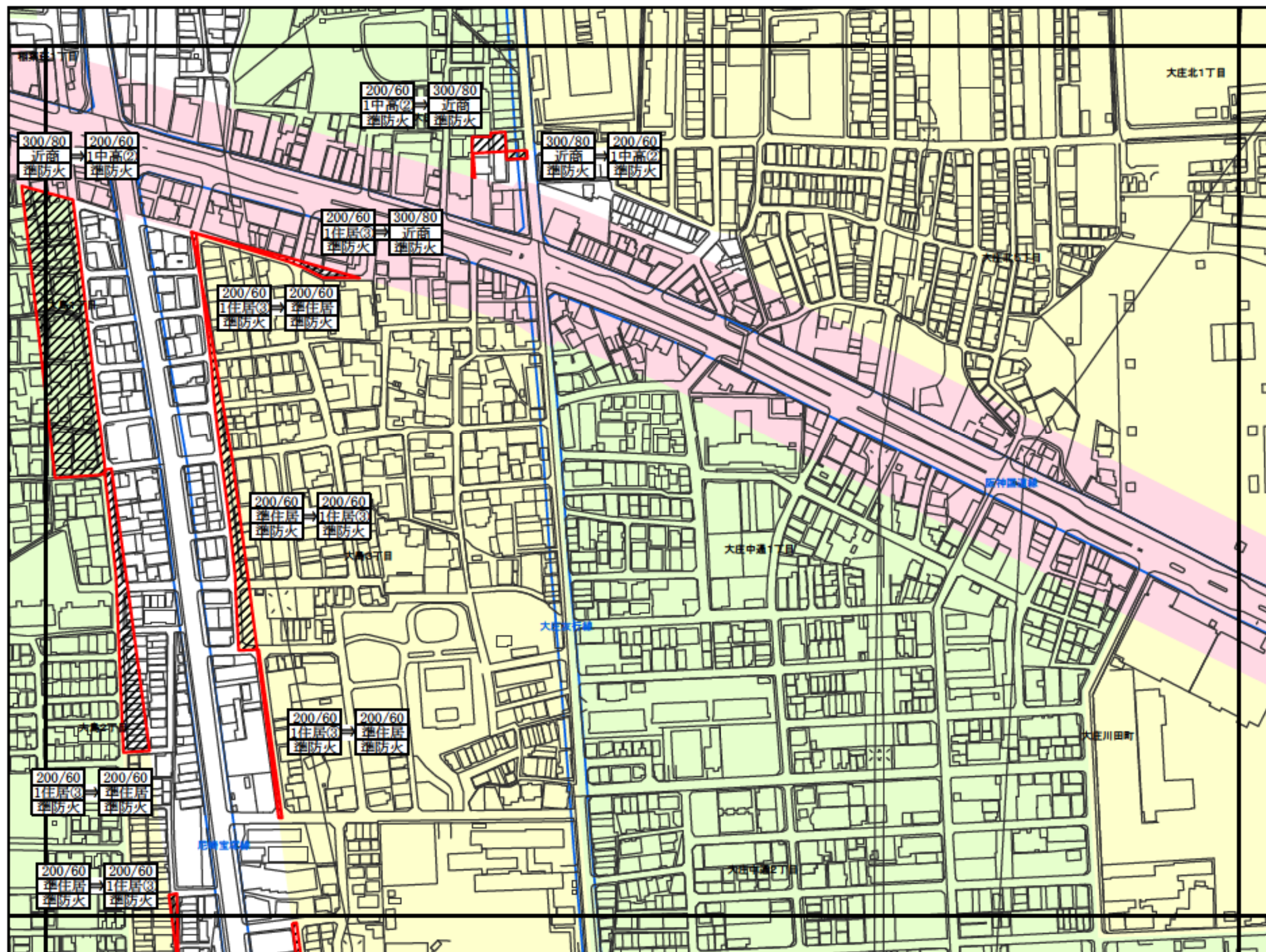
凡例



変更箇所

200/60
1住居3
準防火

上段…容積率(%) / 建ぺい率(%)
中段…用途地域 / 第①～⑤種高度地区
下段…防火・準防火地域



N
1:2,500

- 第1種高度地区
- 第2種高度地区
- 第2種18m高度地区
- 第3種高度地区
- 第4種高度地区
- 第5種高度地区
- 指定なし

高度地区 変更計画図35

凡例

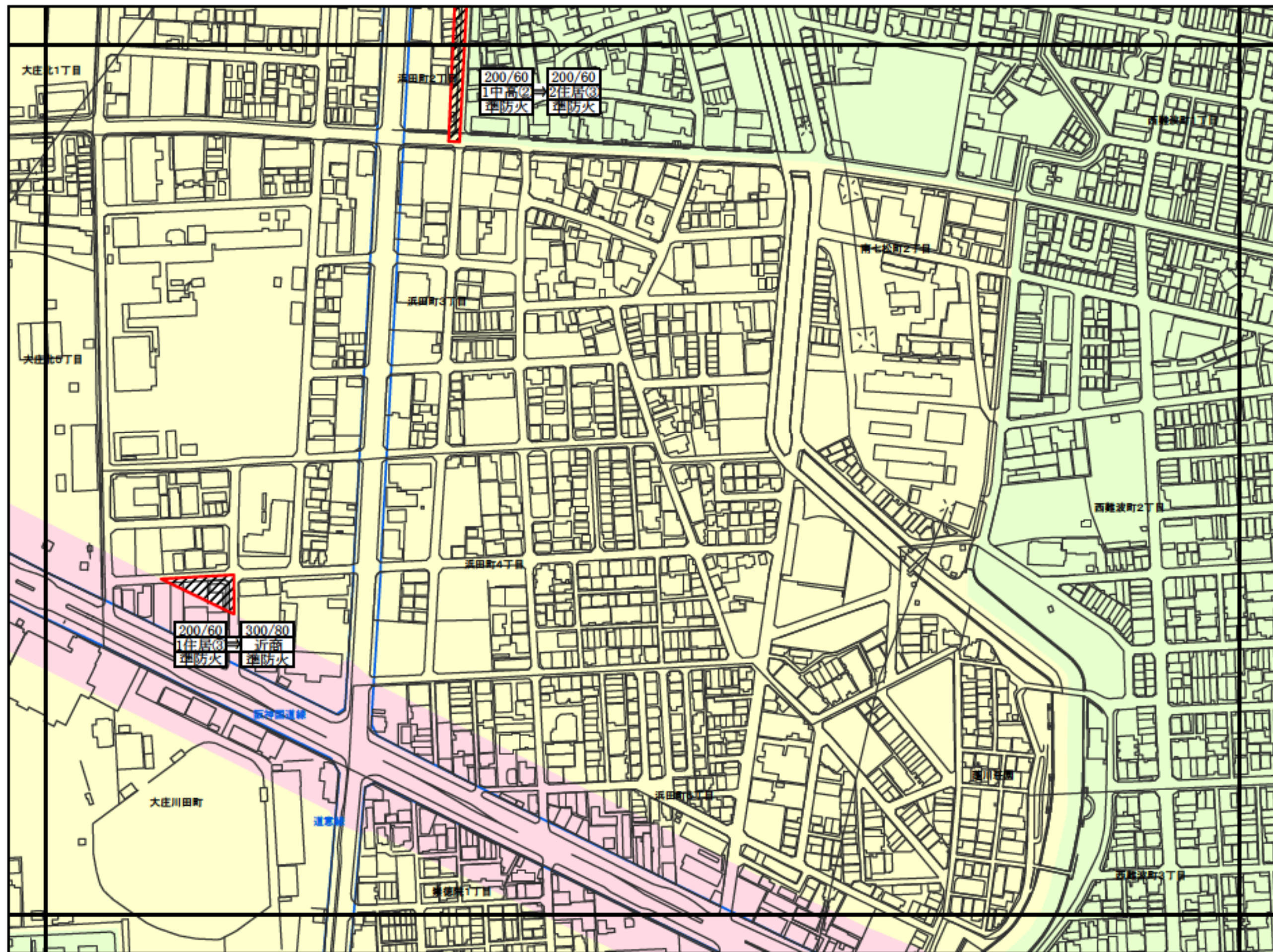


変更箇所

200/60	上段…容積率(%) / 建ぺい率(%)
1住居3	中段…用途地域 / 第①～⑤種高度地区
準防火	下段…防火・準防火地域

上段…容積率(%) / 建ぺい率(%)
 中段…用途地域 / 第①～⑤種高度地区
 下段…防火・準防火地域

N
 1:2,500



- 第1種高度地区
- 第2種高度地区
- 第2種18m高度地区
- 第3種高度地区
- 第4種高度地区
- 第5種高度地区
- 指定なし

高度地区 変更計画図36

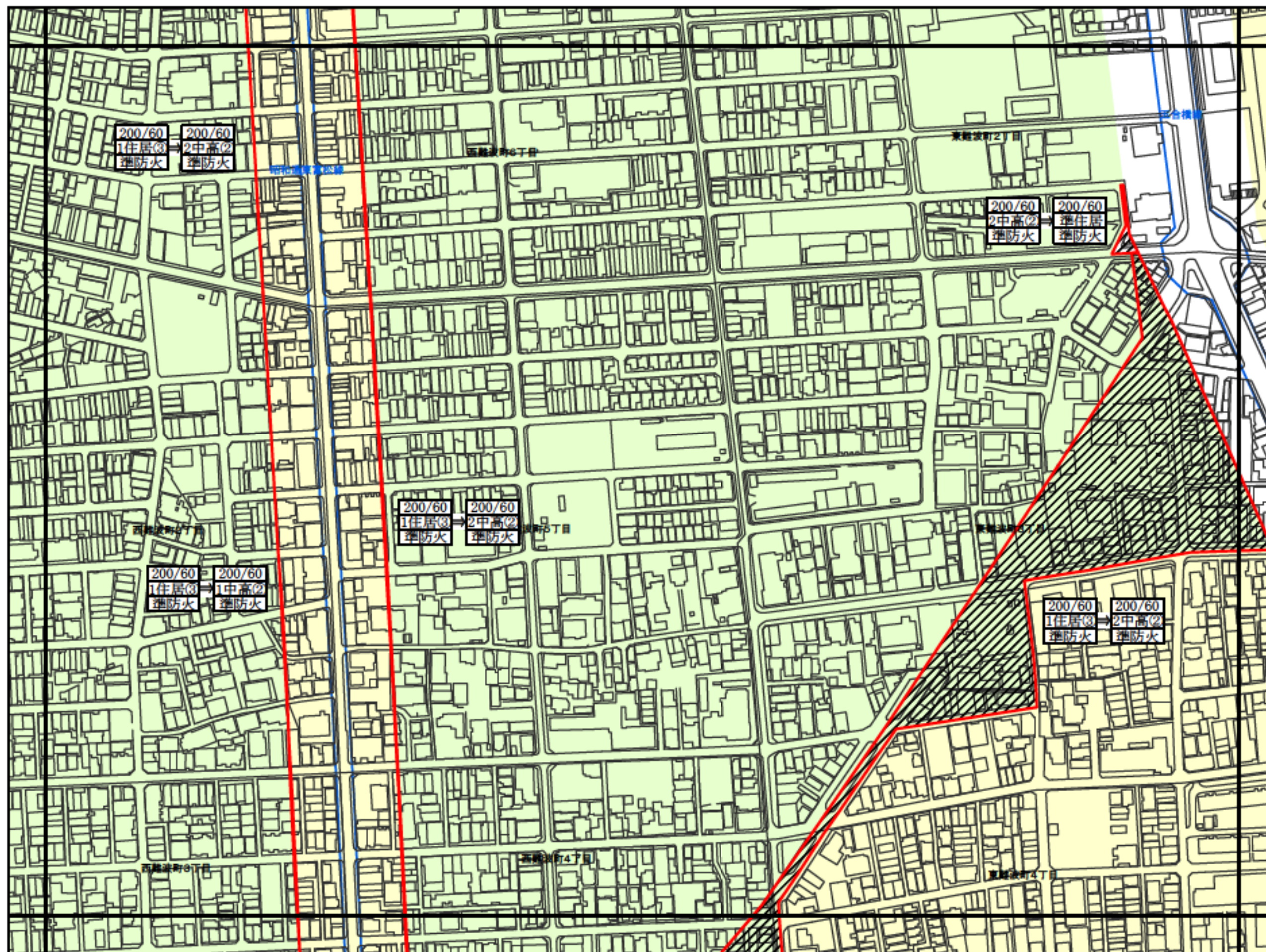
凡例



変更箇所

200/60
1住居③
準防火

上段…容積率(%) / 建ぺい率(%)
中段…用途地域 / 第①～⑤種高度地区
下段…防火・準防火地域



- 第1種高度地区
- 第2種高度地区
- 第2種18m高度地区
- 第3種高度地区
- 第4種高度地区
- 第5種高度地区
- 指定なし

高度地区 変更計画図37

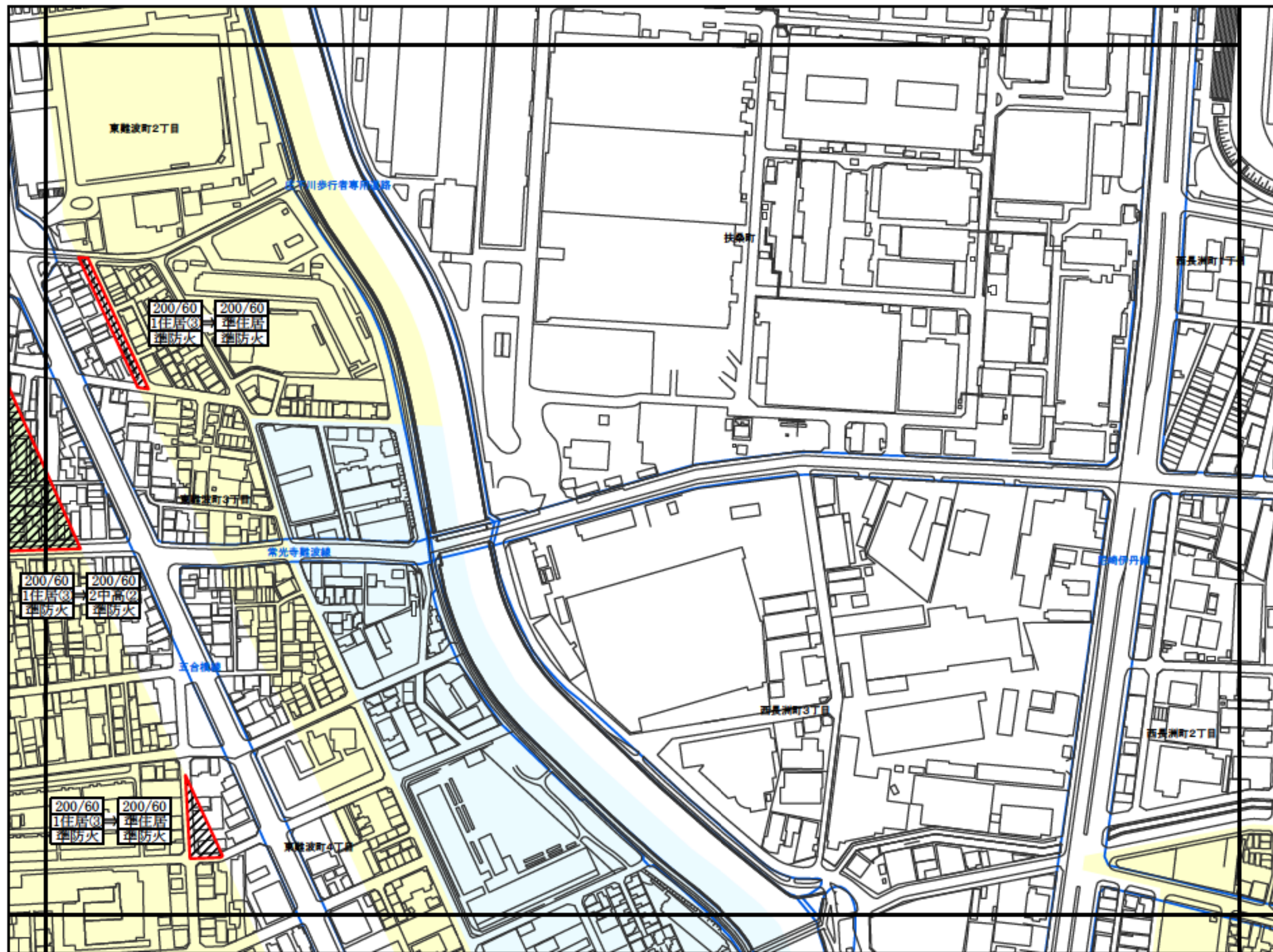
凡例



変更箇所

200/60
1住居③
準防火

上段…容積率(%) / 建ぺい率(%)
中段…用途地域 / 第①～⑤種高度地区
下段…防火・準防火地域



N
1:2,500

- 第1種高度地区
- 第2種高度地区
- 第2種18m高度地区
- 第3種高度地区
- 第4種高度地区
- 第5種高度地区
- 指定なし