

高度地区 変更計画図13

凡例

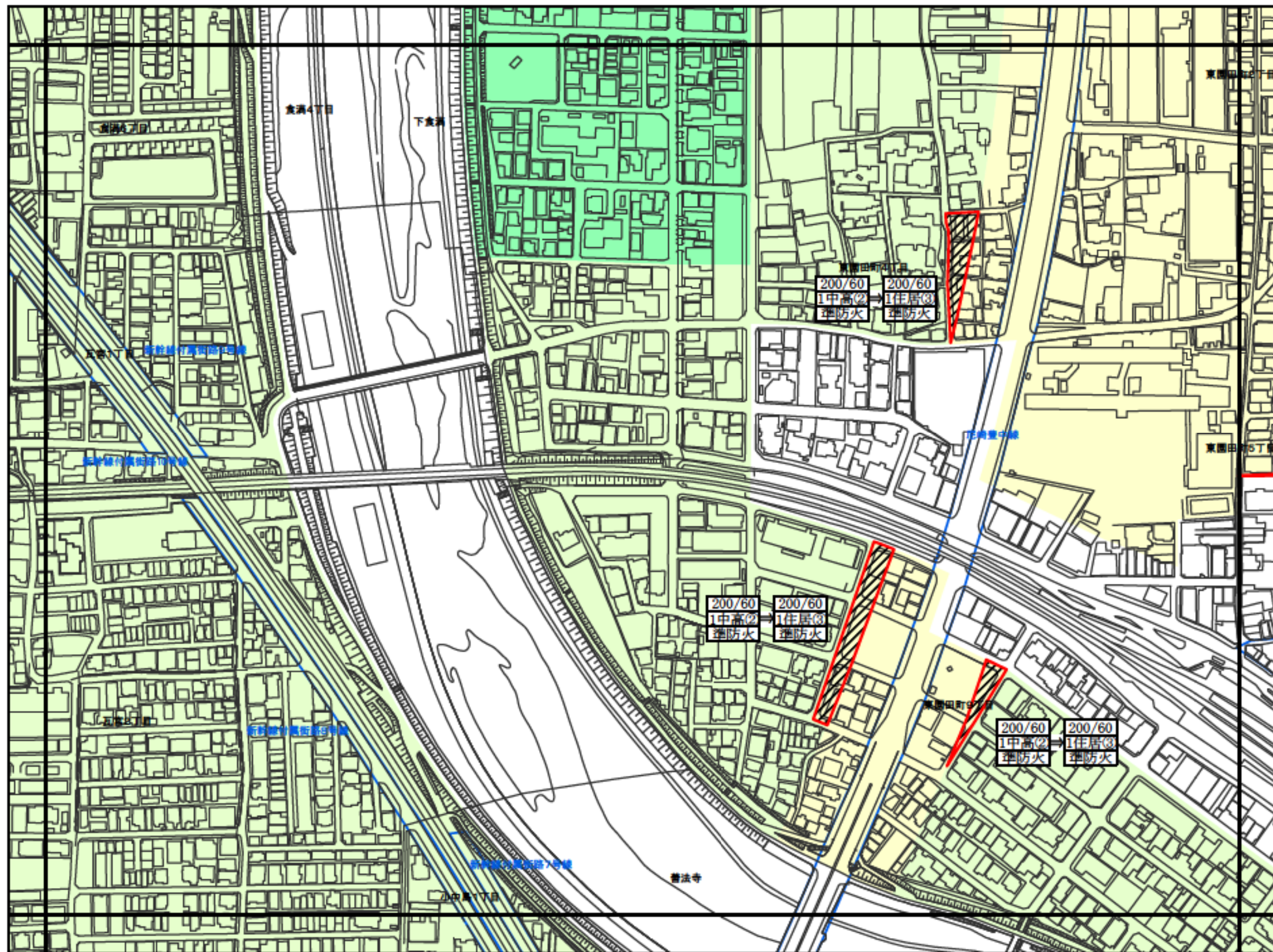


変更箇所

200/60
1中高②
準防火

上段…容積率(%) / 建ぺい率(%)
中段…用途地域 / 第①～⑤種高度地区
下段…防火・準防火地域

N
1:2,500



- 第1種高度地区
- 第2種高度地区
- 第2種18m高度地区
- 第3種高度地区
- 第4種高度地区
- 第5種高度地区
- 指定なし

高度地区 変更計画図14

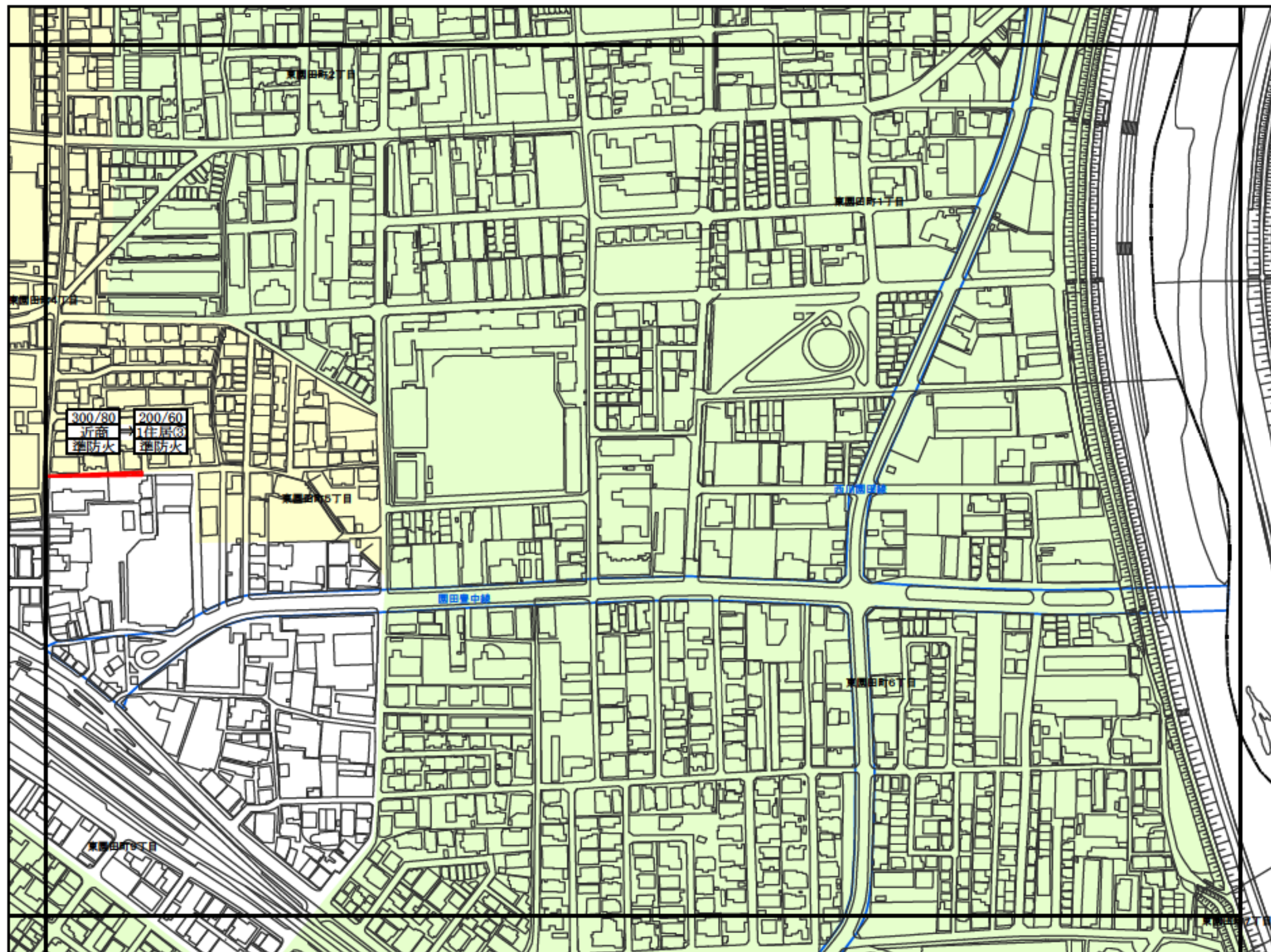
凡例



変更箇所

200/60
1住居3
準防火

上段…容積率(%) / 建ぺい率(%)
中段…用途地域 / 第①～⑤種高度地区
下段…防火・準防火地域



- 第1種高度地区
- 第2種高度地区
- 第2種18m高度地区
- 第3種高度地区
- 第4種高度地区
- 第5種高度地区
- 指定なし

高度地区 変更計画図15

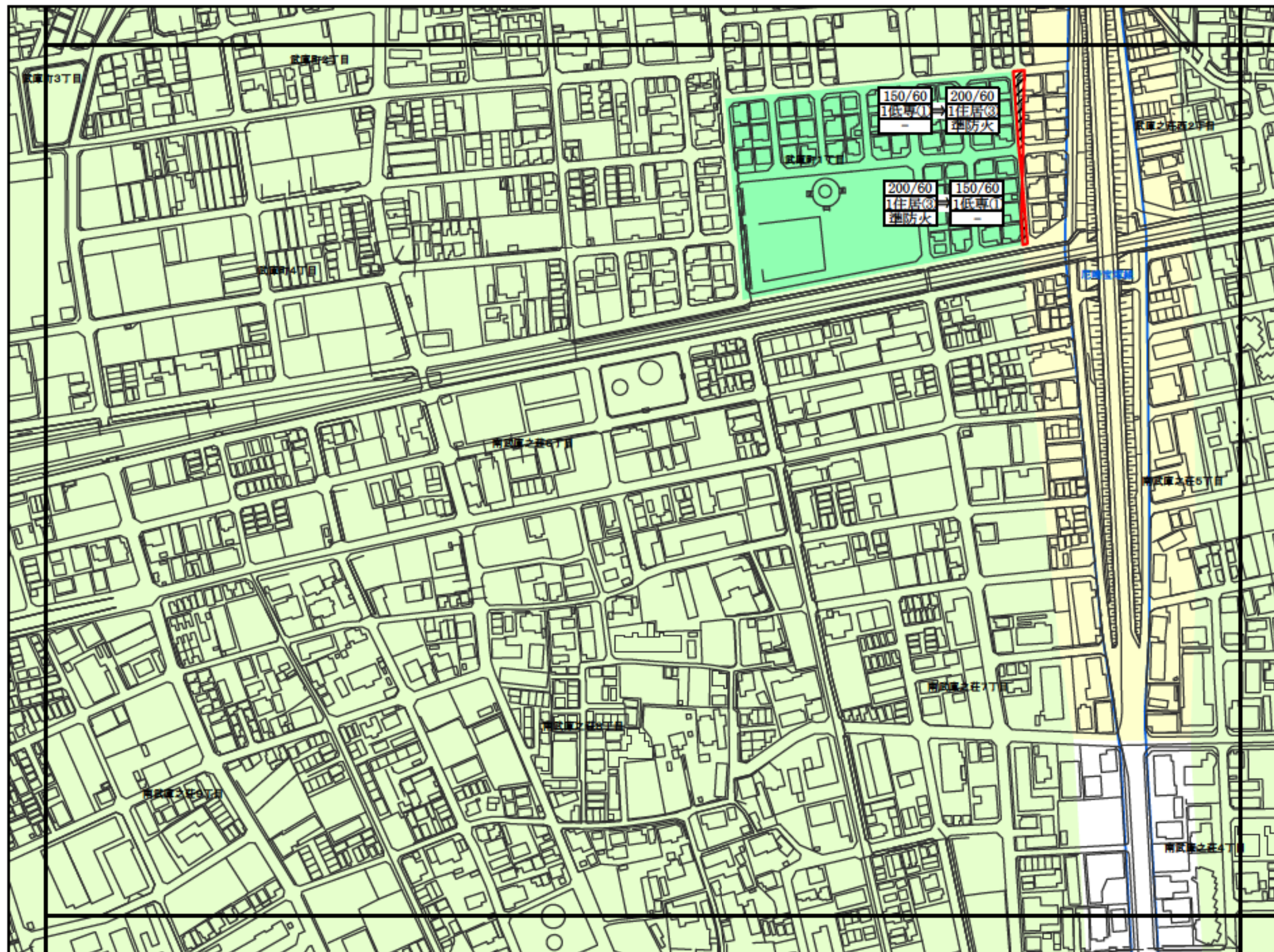
凡例



変更箇所

200/60
1住居3
準防火

上段…容積率(%) / 建ぺい率(%)
中段…用途地域 / 第①～⑤種高度地区
下段…防火・準防火地域



- 第1種高度地区
- 第2種高度地区
- 第2種18m高度地区
- 第3種高度地区
- 第4種高度地区
- 第5種高度地区
- 指定なし

高度地区 変更計画図16

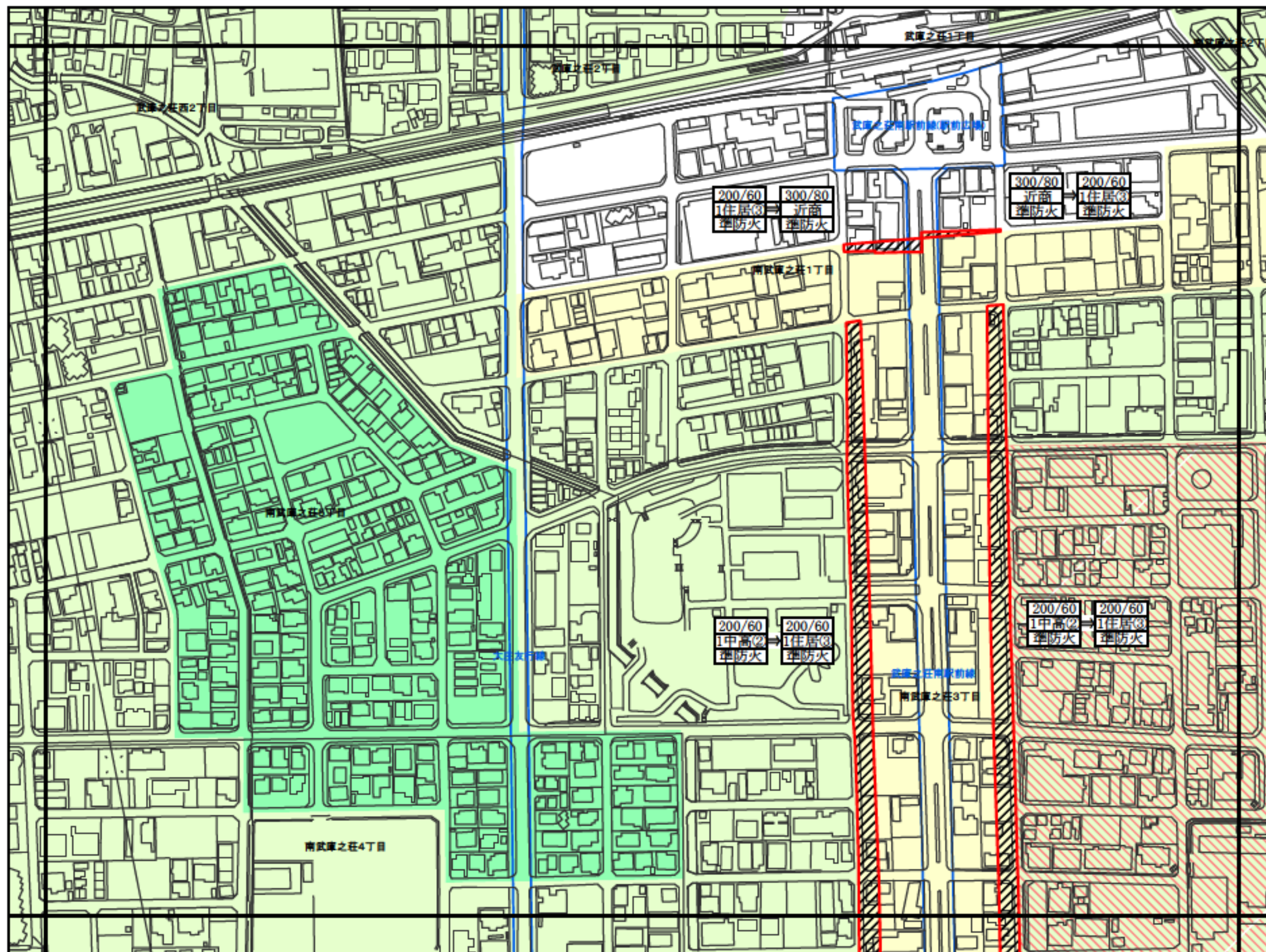
凡例



変更箇所

200/60
1住居3
準防火

上段…容積率(%) / 建ぺい率(%)
中段…用途地域 / 第①～⑤種高度地区
下段…防火・準防火地域



- 第1種高度地区
- 第2種高度地区
- 第2種18m高度地区
- 第3種高度地区
- 第4種高度地区
- 第5種高度地区
- 指定なし

高度地区 変更計画図17

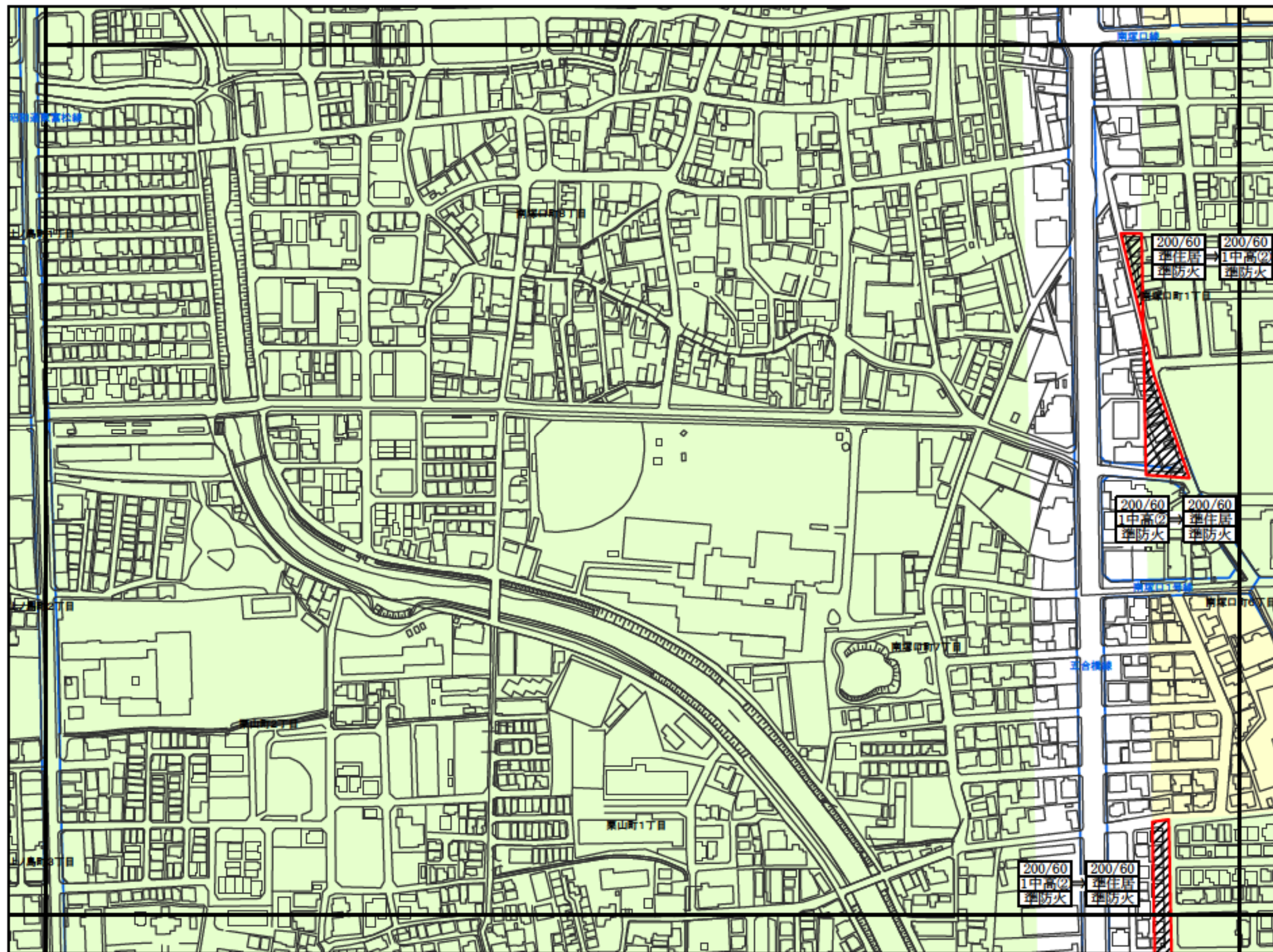
凡例



変更箇所

200/60
1住居③
準防火

上段…容積率(%) / 建ぺい率(%)
中段…用途地域 / 第①～⑤種高度地区
下段…防火・準防火地域



N
1:2,500

- 第1種高度地区
- 第2種高度地区
- 第2種18m高度地区
- 第3種高度地区
- 第4種高度地区
- 第5種高度地区
- 指定なし

高度地区 変更計画図18

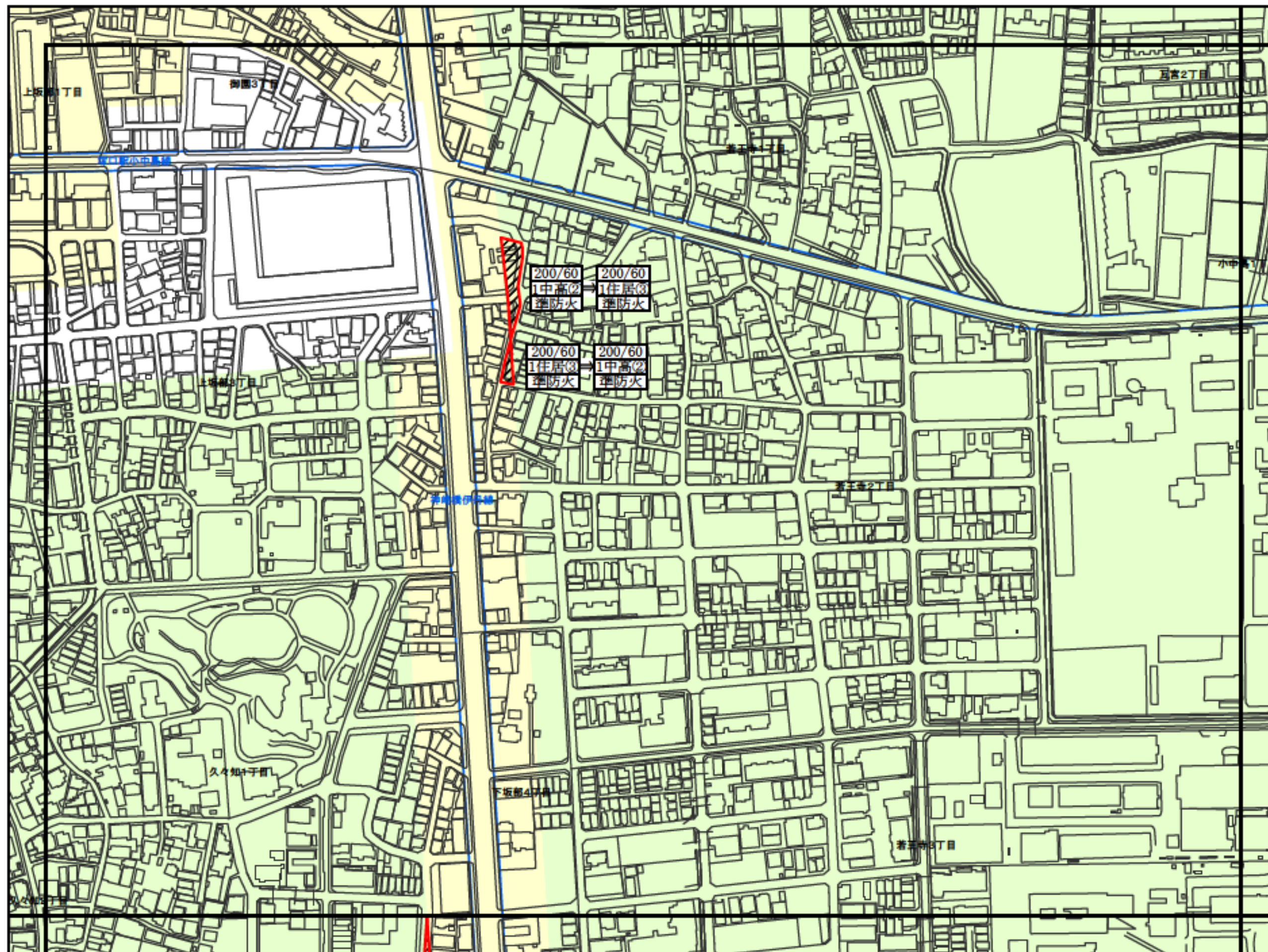
凡例



変更箇所

200/60
1住居3
準防火

上段…容積率(%) / 建ぺい率(%)
中段…用途地域 / 第①～⑤種高度地区
下段…防火・準防火地域



N
1:2,500

- 第1種高度地区
- 第2種高度地区
- 第2種18m高度地区
- 第3種高度地区
- 第4種高度地区
- 第5種高度地区
- 指定なし

高度地区 変更計画図19

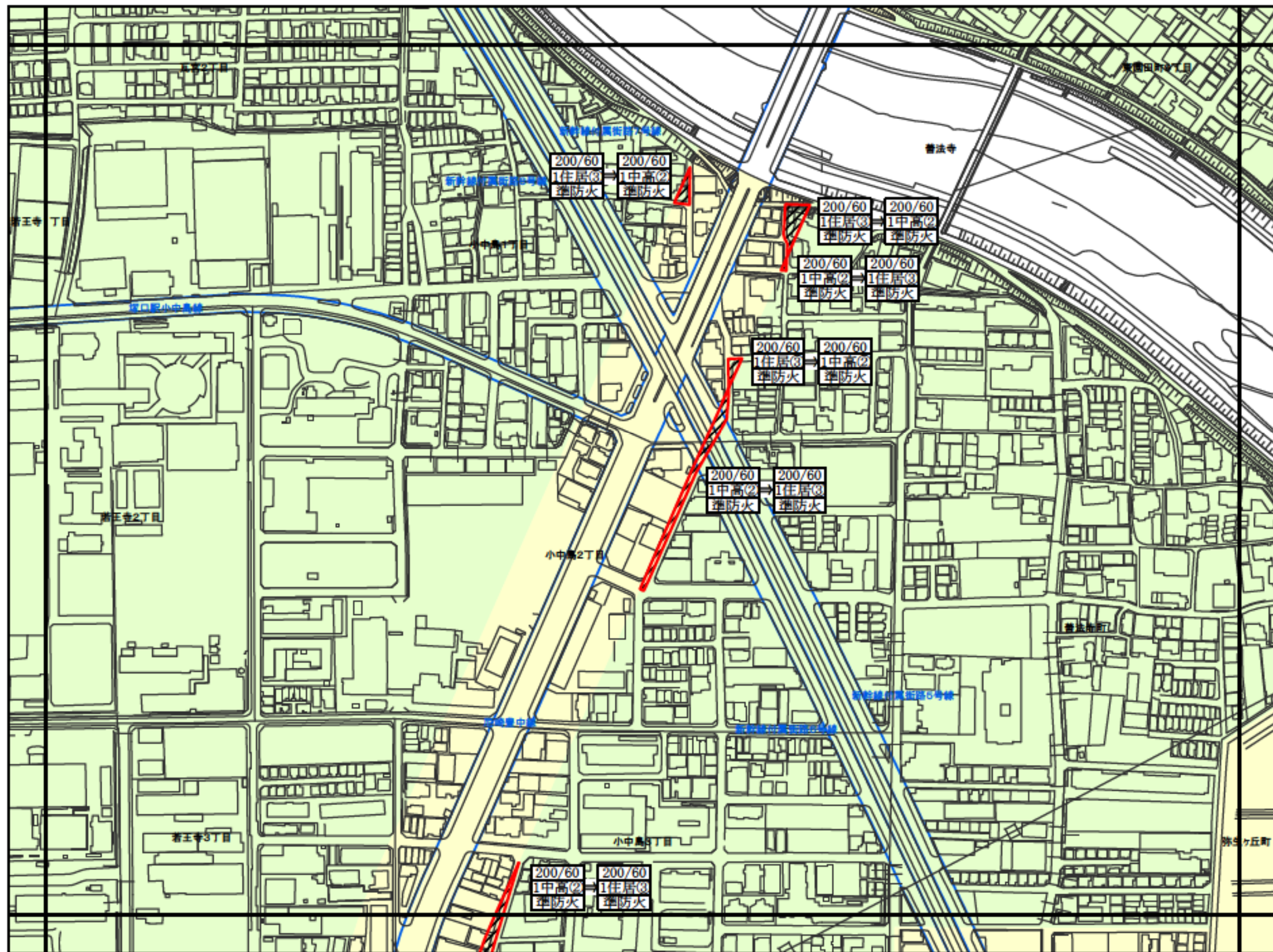
凡例



変更箇所

200/60
1住居③
準防火

上段…容積率(%) / 建ぺい率(%)
中段…用途地域 / 第①～⑤種高度地区
下段…防火・準防火地域



- 第1種高度地区
- 第2種高度地区
- 第2種18m高度地区
- 第3種高度地区
- 第4種高度地区
- 第5種高度地区
- 指定なし

高度地区 変更計画図20

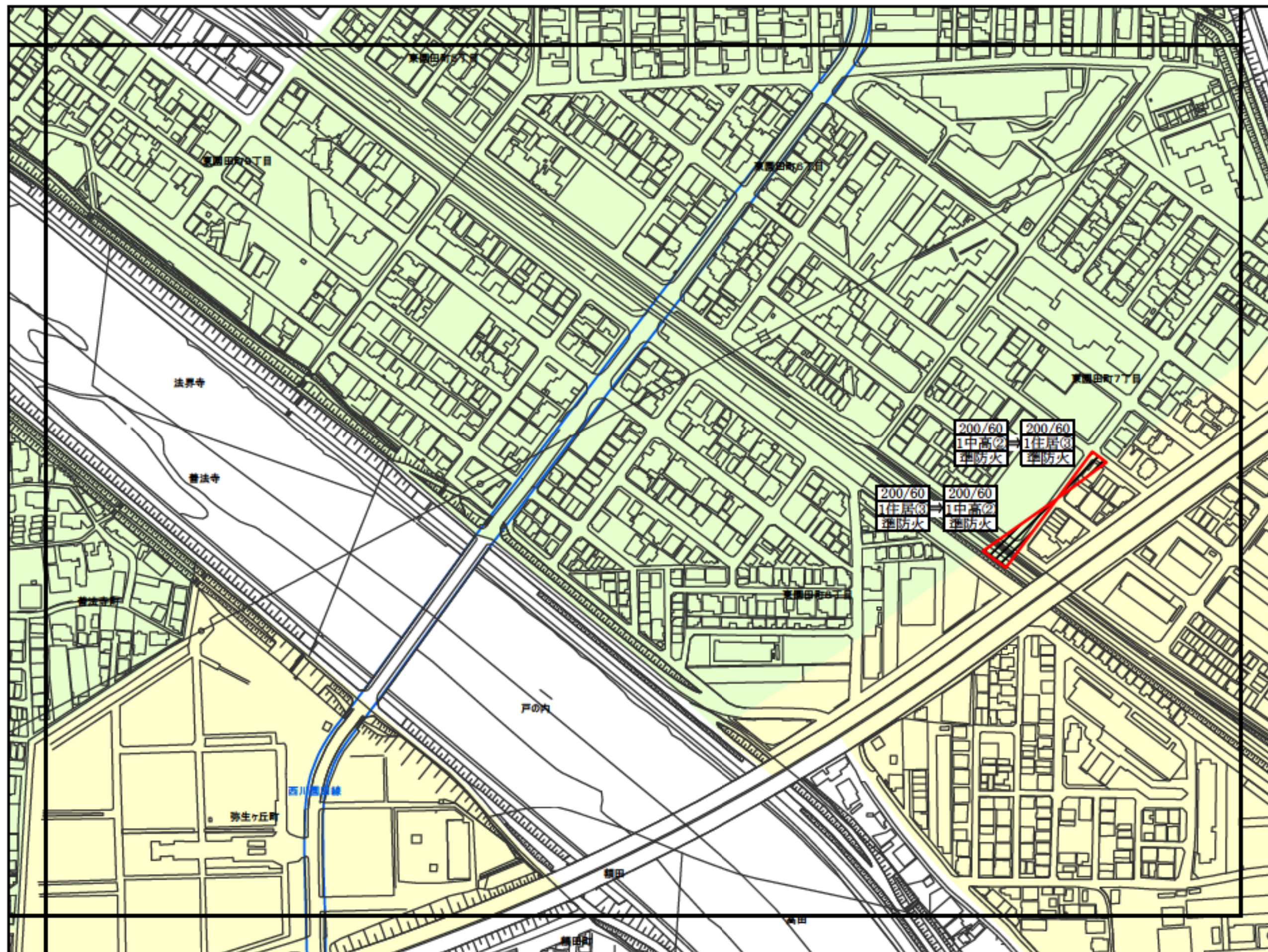
凡例



変更箇所

200/60
1住居3
準防火

上段…容積率(%) / 建ぺい率(%)
中段…用途地域 / 第①～⑤種高度地区
下段…防火・準防火地域



- 第1種高度地区
- 第2種高度地区
- 第2種18m高度地区
- 第3種高度地区
- 第4種高度地区
- 第5種高度地区
- 指定なし

高度地区 変更計画図21

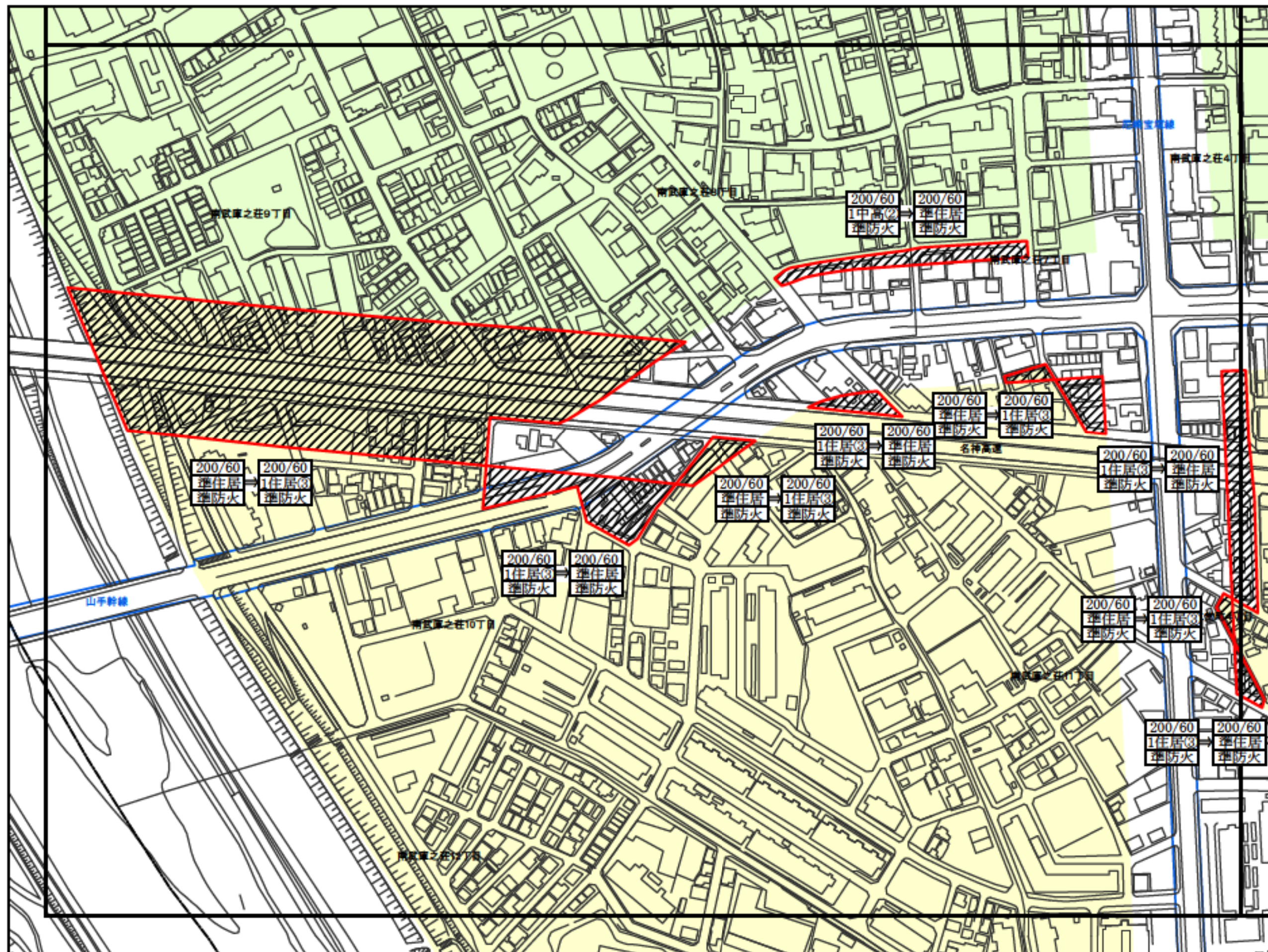
凡例



変更箇所

200/60
1住居3
準防火

上段…容積率(%) / 建ぺい率(%)
中段…用途地域 / 第①～⑤種高度地区
下段…防火・準防火地域




- 第1種高度地区
- 第2種高度地区
- 第2種18m高度地区
- 第3種高度地区
- 第4種高度地区
- 第5種高度地区
- 指定なし

高度地区 変更計画図22

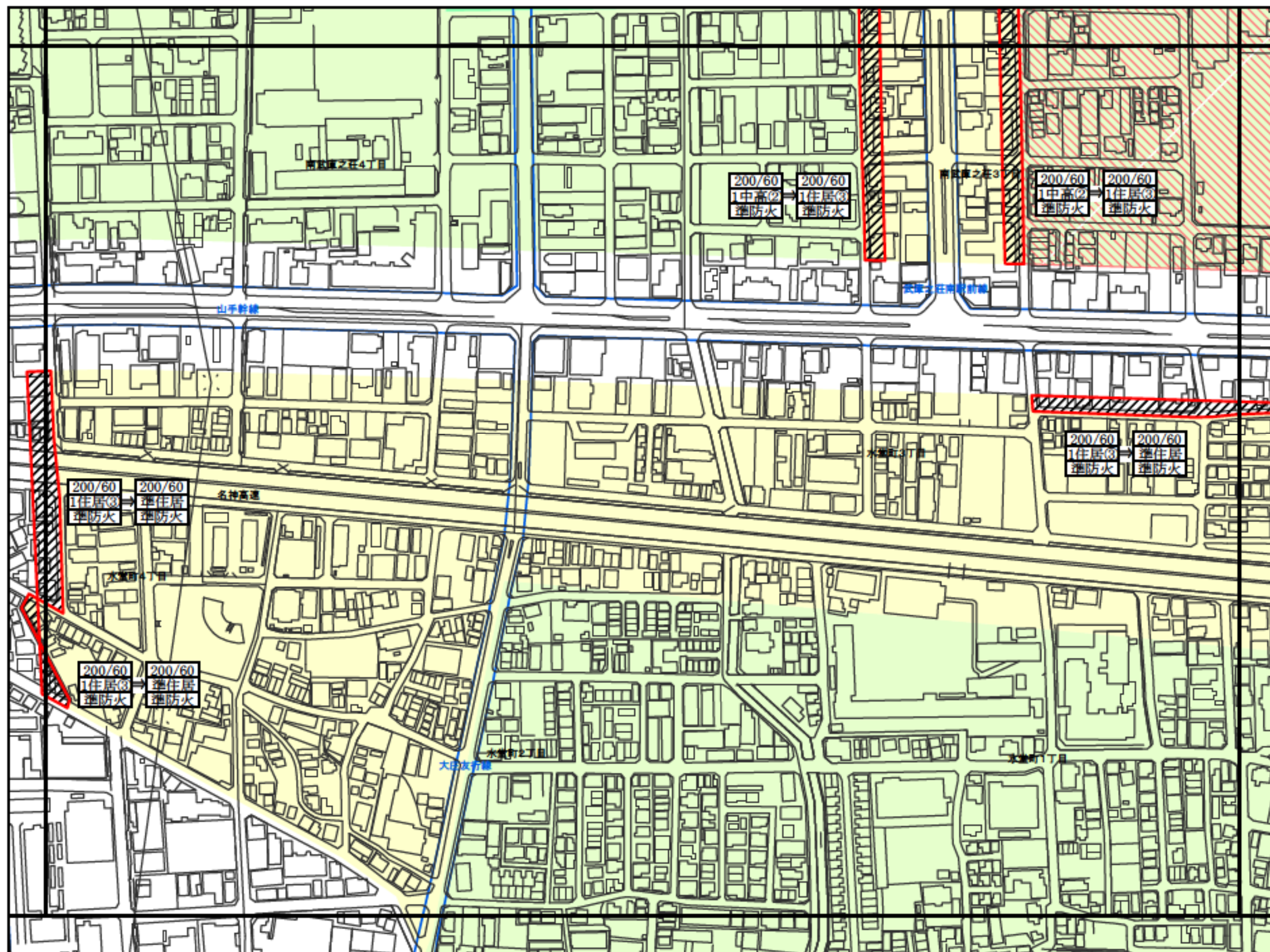
凡例



変更箇所



上段…容積率(%) / 建ぺい率(%)
 中段…用途地域 / 第①～⑤種高度地区
 下段…防火・準防火地域



- 第1種高度地区
- 第2種高度地区
- 第2種18m高度地区
- 第3種高度地区
- 第4種高度地区
- 第5種高度地区
- 指定なし

高度地区 変更計画図23

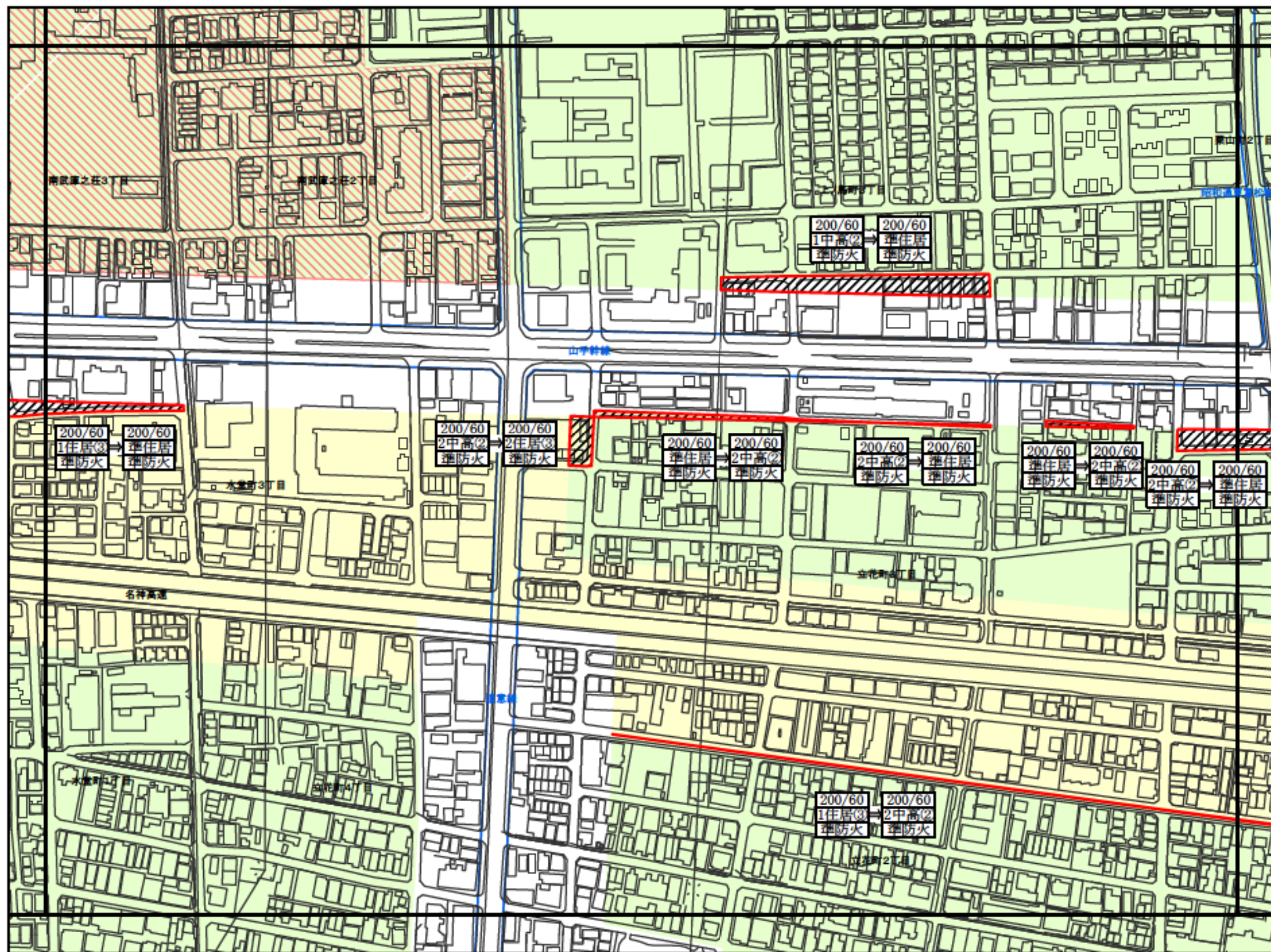
凡例



変更箇所

200/60
1住居③
準防火

上段…容積率(%) / 建ぺい率(%)
中段…用途地域 / 第①～⑤種高度地区
下段…防火・準防火地域



N
1:2,500

- 第1種高度地区
- 第2種高度地区
- 第2種18m高度地区
- 第3種高度地区
- 第4種高度地区
- 第5種高度地区
- 指定なし

高度地区 変更計画図24

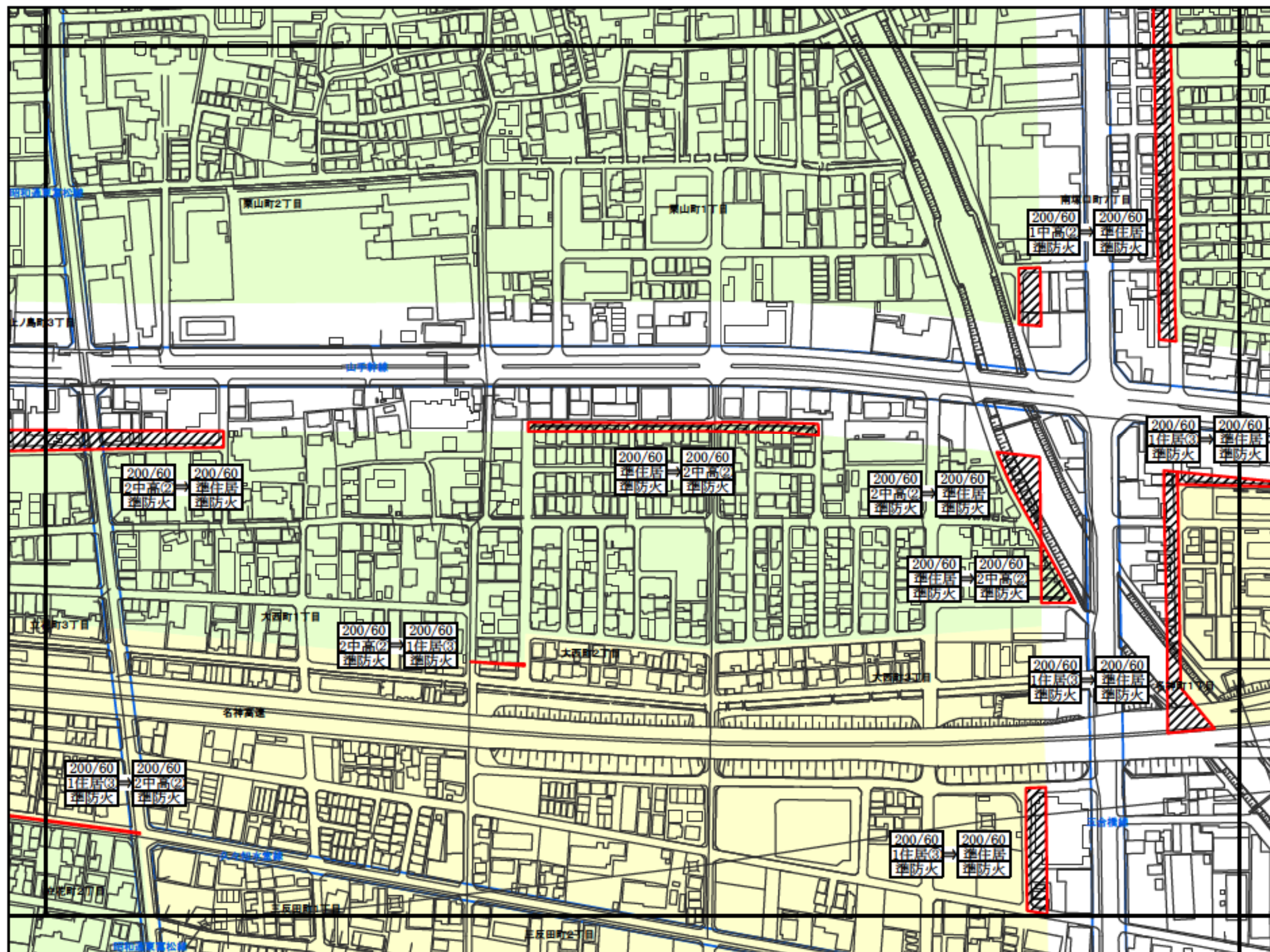
凡例



変更箇所

200/60
1住居3
準防火

上段…容積率(%) / 建ぺい率(%)
中段…用途地域 / 第①～⑤種高度地区
下段…防火・準防火地域



N
1:2,500

- 第1種高度地区
- 第2種高度地区
- 第2種18m高度地区
- 第3種高度地区
- 第4種高度地区
- 第5種高度地区
- 指定なし