

# 防火地域及び準防火地域 変更計画図1

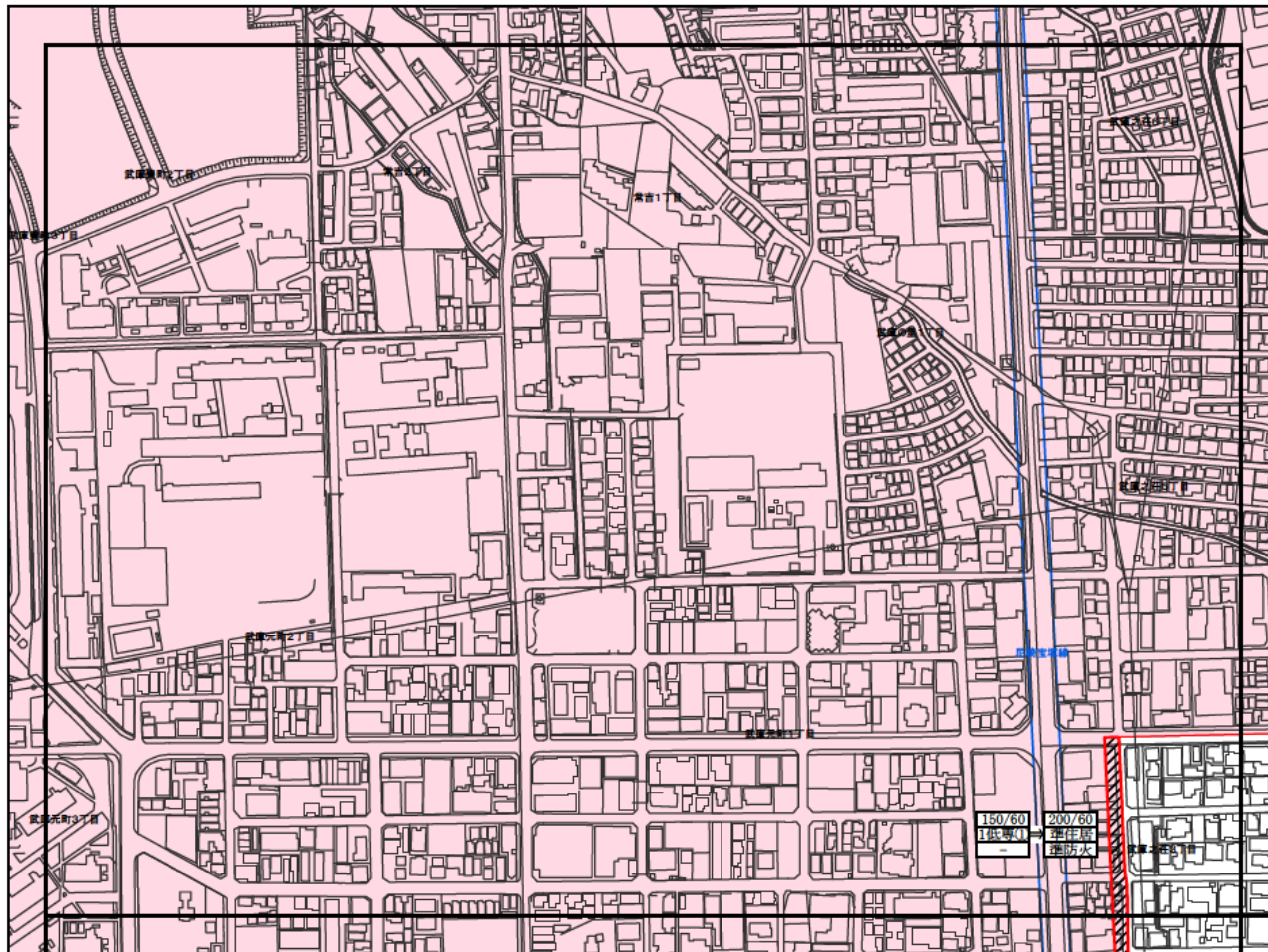
## 凡例



変更箇所

200/60  
1住居③  
準防火

上段…容積率(%) / 建ぺい率(%)  
中段…用途地域 / 第①～⑤種高度地区  
下段…防火・準防火地域



- 防火地域
- 準防火地域
- 指定なし

150/60  
1低専①  
-

200/60  
1住居③  
準防火

# 防火地域及び準防火地域 変更計画図2

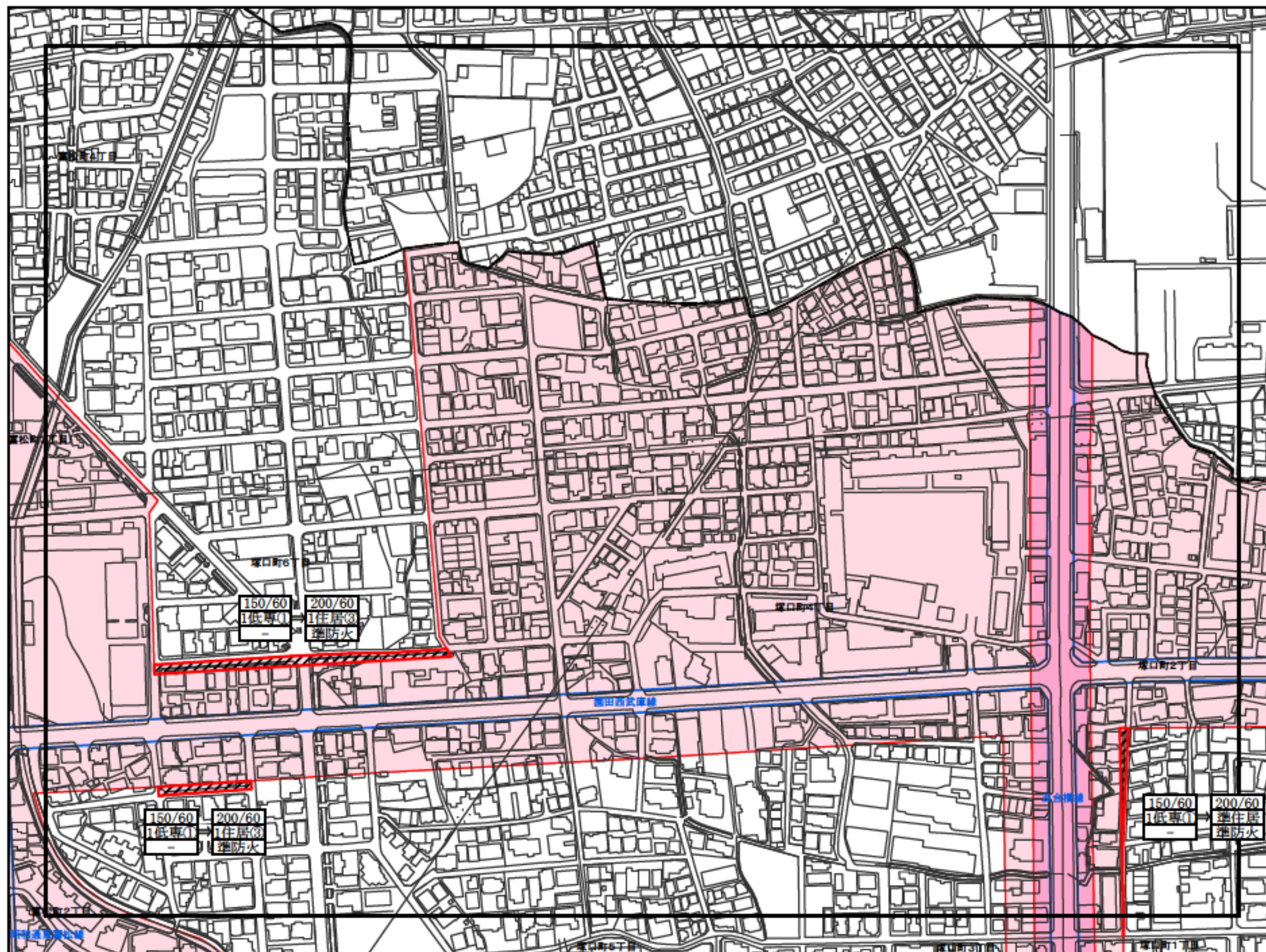
## 凡例



変更箇所

200/60  
1住居3  
準防火

上段…容積率(%) / 建ぺい率(%)  
中段…用途地域 / 第①～⑤種高度地区  
下段…防火・準防火地域



N  
1:2,500

- 防火地域
- 準防火地域
- 指定なし

# 防火地域及び準防火地域 変更計画図3

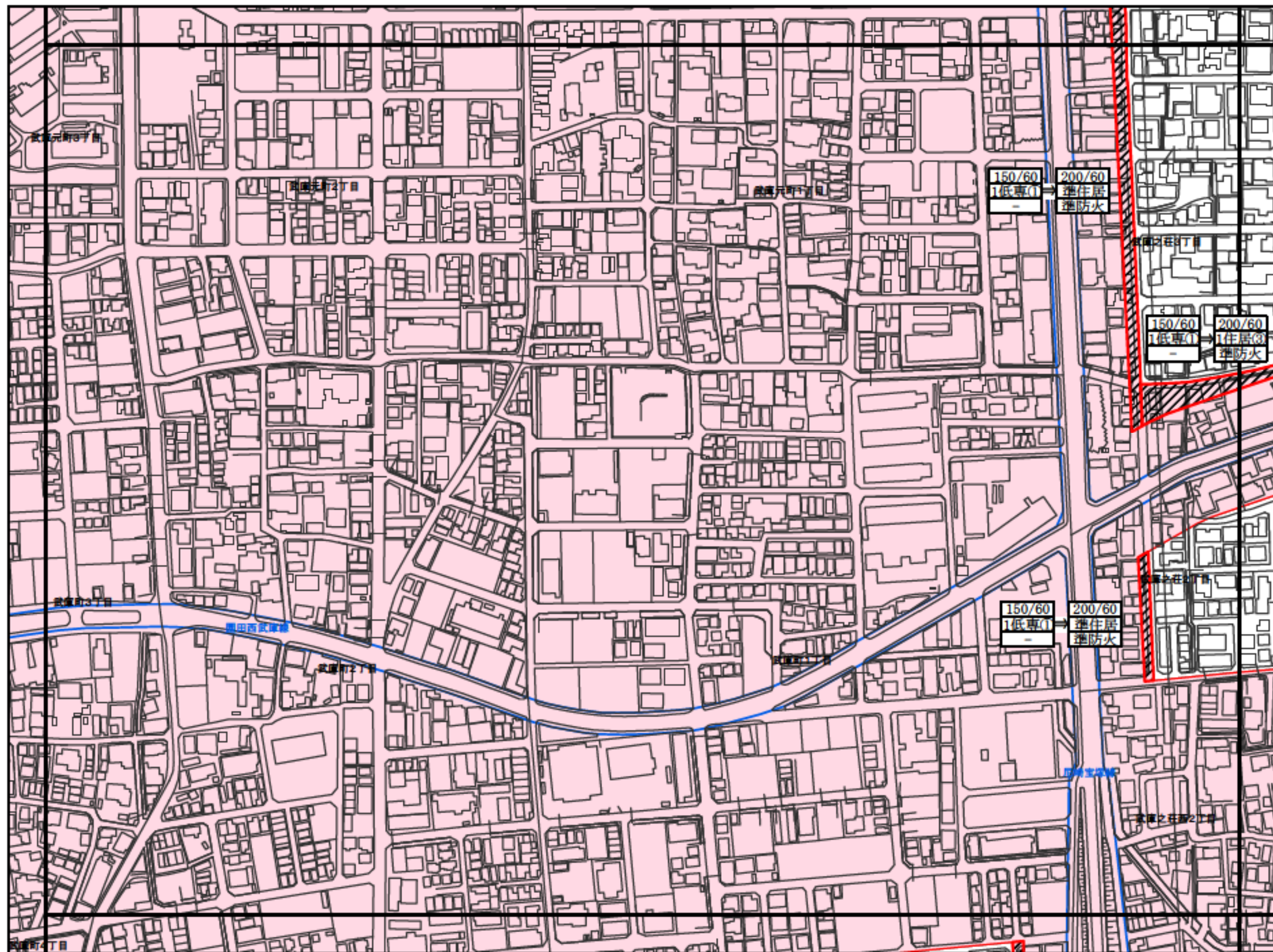
## 凡例



変更箇所

200/60  
1住居③  
準防火

上段…容積率(%) / 建ぺい率(%)  
中段…用途地域 / 第①～⑤種高度地区  
下段…防火・準防火地域



N  
1:2,500

- 防火地域
- 準防火地域
- 指定なし

# 防火地域及び準防火地域 変更計画図4

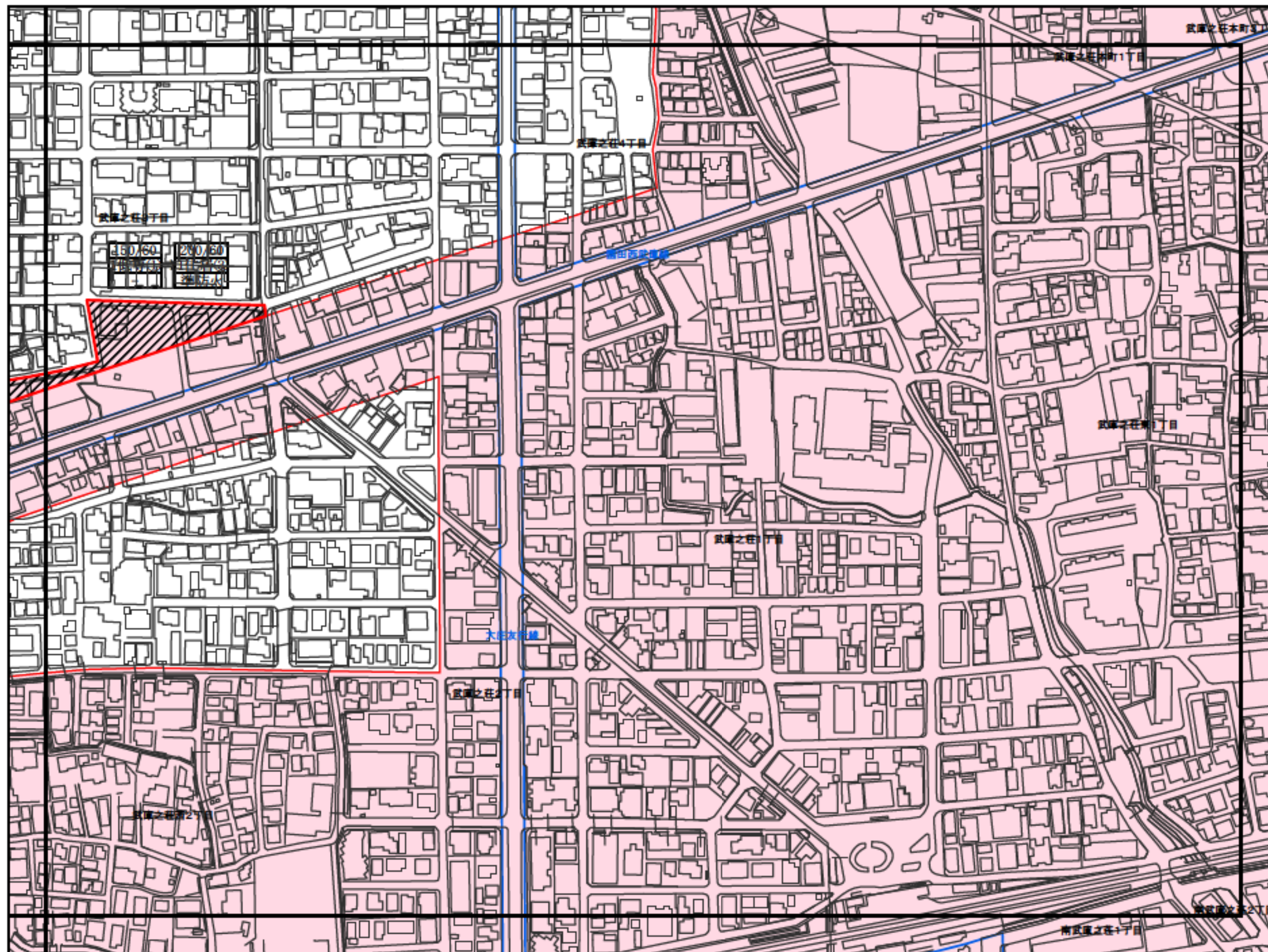
## 凡例



変更箇所

200/60	上段…容積率(%) / 建ぺい率(%)
1住居③	中段…用途地域 / 第①～⑤種高度地区
準防火	下段…防火・準防火地域

上段…容積率(%) / 建ぺい率(%)  
 中段…用途地域 / 第①～⑤種高度地区  
 下段…防火・準防火地域



- 防火地域
- 準防火地域
- 指定なし

# 防火地域及び準防火地域 変更計画図5

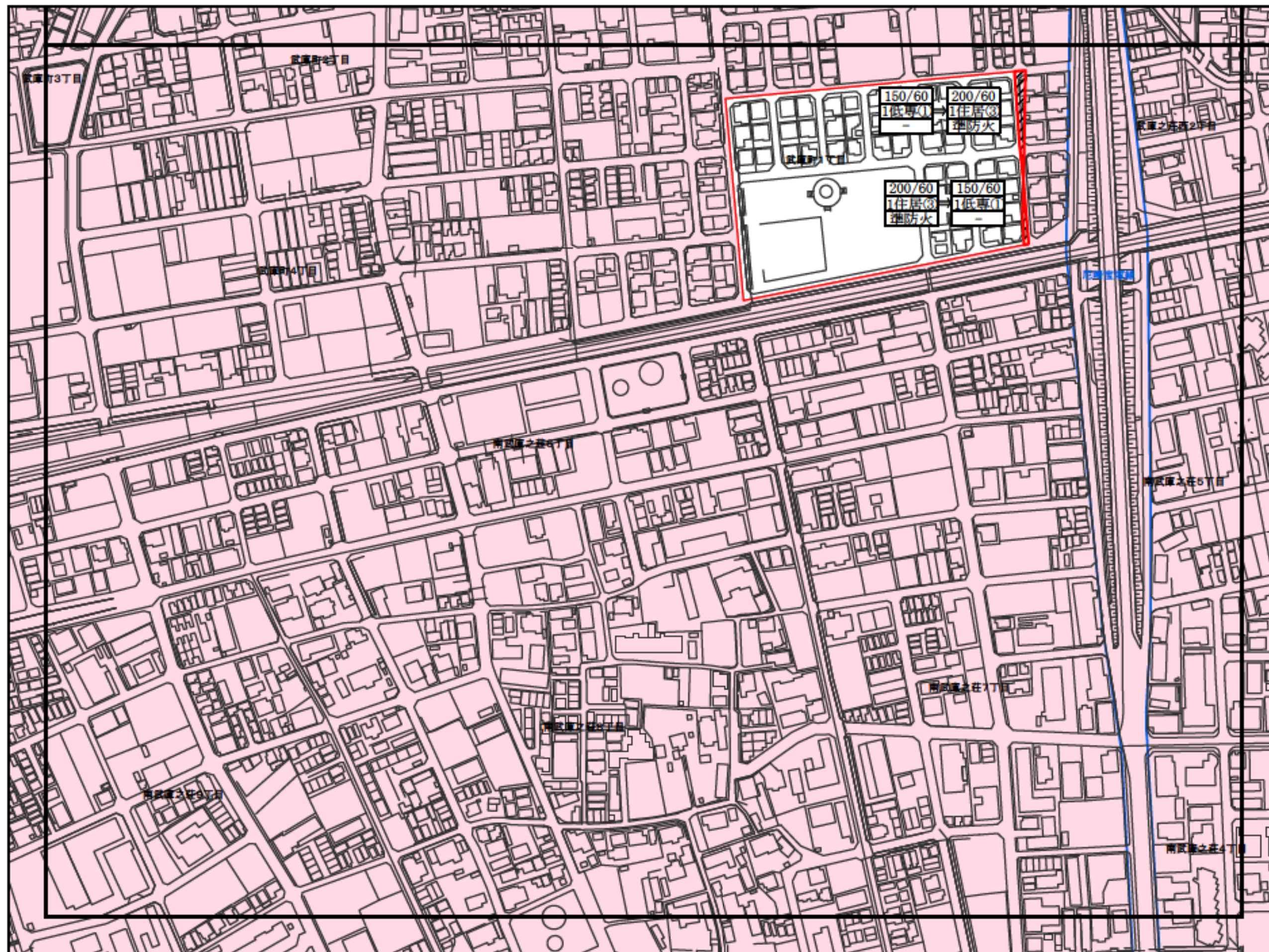
## 凡例



変更箇所

200/60 1住居③ 準防火
-----------------------

上段…容積率(%) / 建ぺい率(%)  
中段…用途地域 / 第①～⑤種高度地区  
下段…防火・準防火地域



- 防火地域
- 準防火地域
- 指定なし

# 防火地域及び準防火地域 変更計画図6

## 凡例

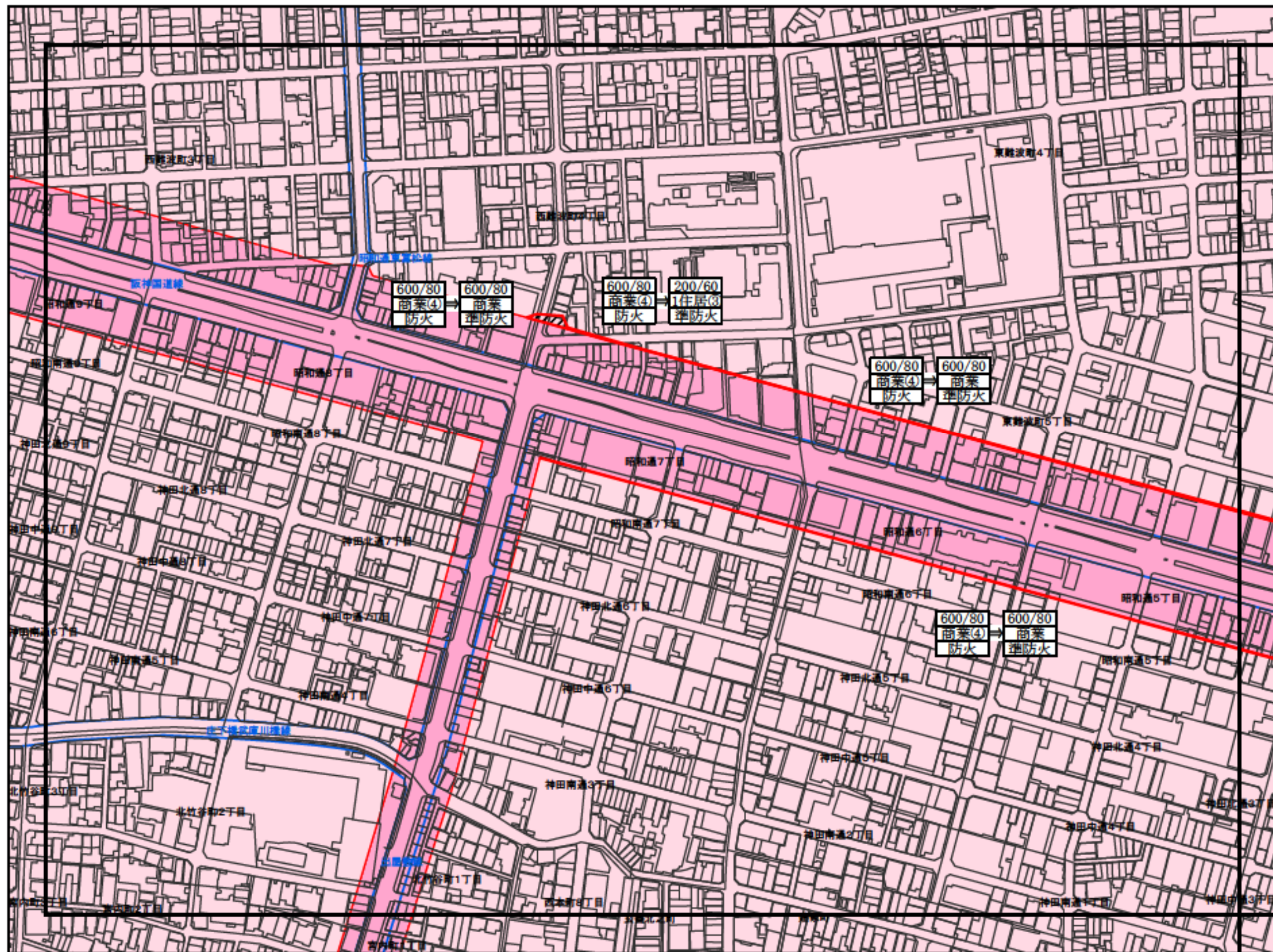


変更箇所

200/60  
1住居③  
準防火

上段…容積率(%)・建ぺい率(%)  
中段…用途地域/第①～⑤種高度地区  
下段…防火・準防火地域

N  
1:2,500



-  防火地域
-  準防火地域
-  指定なし

# 防火地域及び準防火地域 変更計画図7

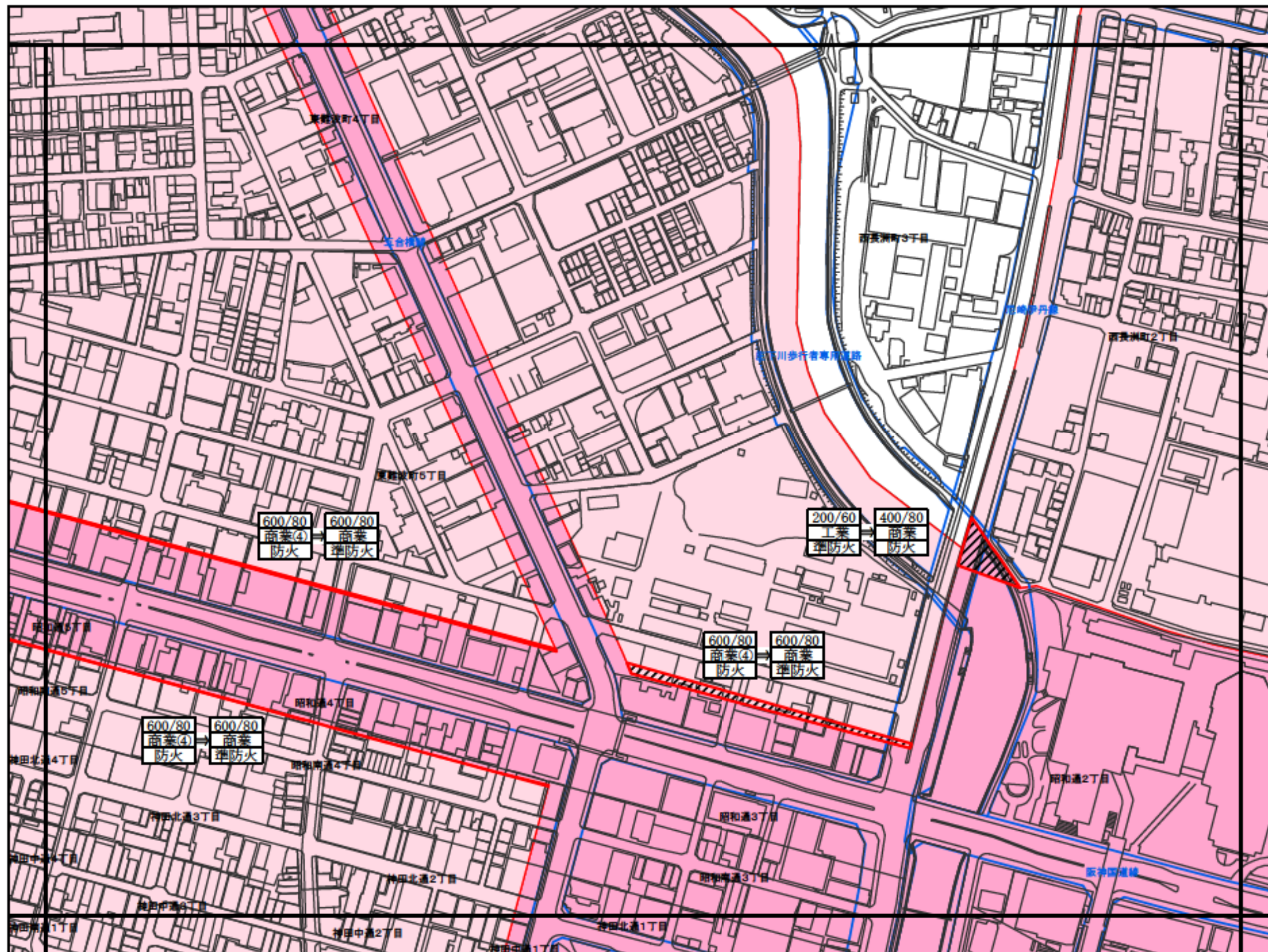
## 凡例



変更箇所

200/60  
1住居③  
準防火

上段…容積率(%) / 建ぺい率(%)  
中段…用途地域 / 第①～⑤種高度地区  
下段…防火・準防火地域



- 防火地域
- 準防火地域
- 指定なし

# 防火地域及び準防火地域 変更計画図8

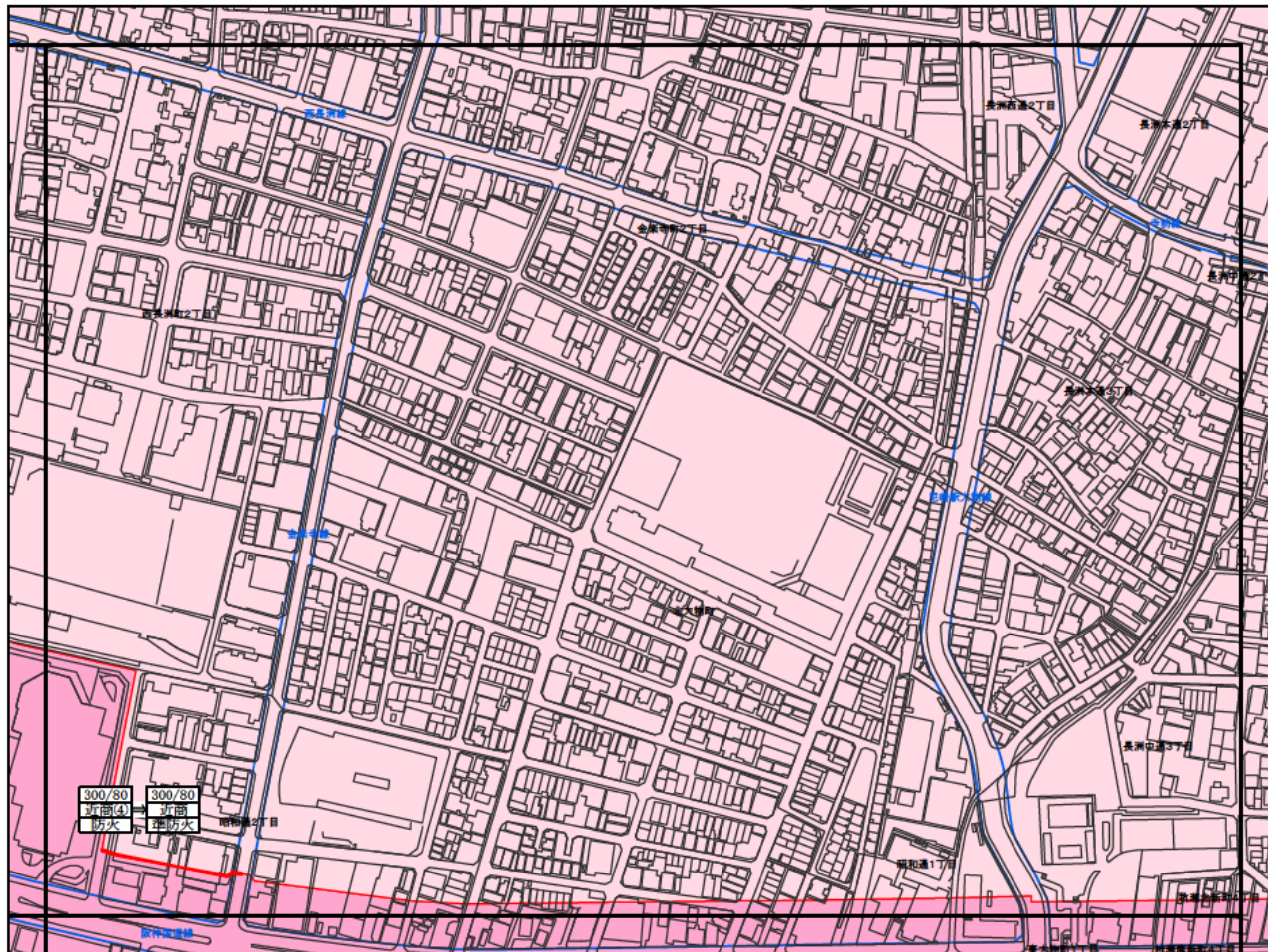
## 凡例



変更箇所

200/60  
1住居③  
準防火

上段…容積率(%) / 建ぺい率(%)  
中段…用途地域 / 第①～⑤種高度地区  
下段…防火・準防火地域



N  
1:2,500

- 防火地域
- 準防火地域
- 指定なし

300/80  
近前(4)  
防火

300/80  
近前  
準防火






# 防火地域及び準防火地域 変更計画図10

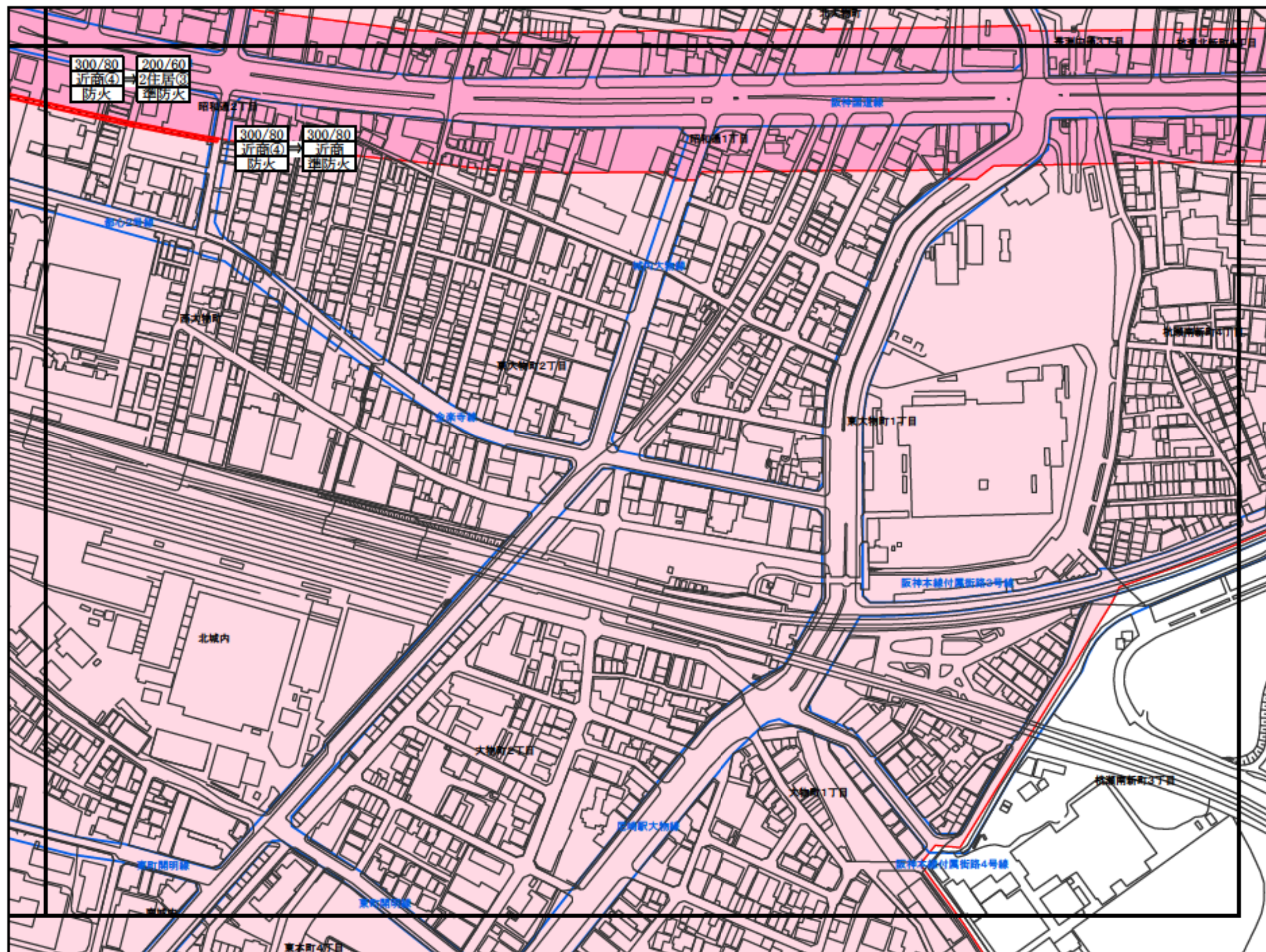
## 凡例



変更箇所



上段…容積率(%) / 建ぺい率(%)  
 中段…用途地域 / 第①～⑤種高度地区  
 下段…防火・準防火地域



-  防火地域
-  準防火地域
-  指定なし