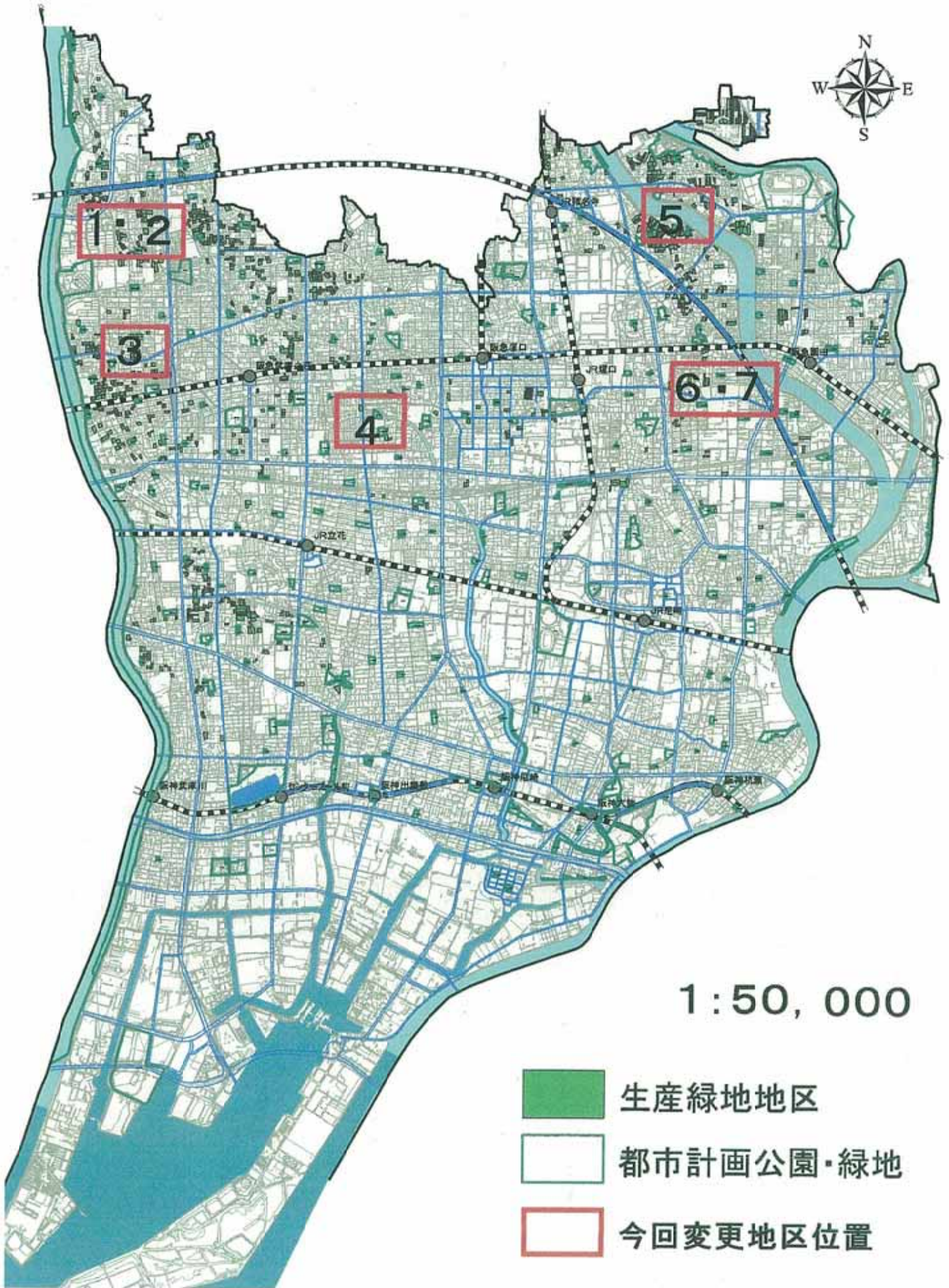


# 生産緑地地区変更位置図



# 計画図1

## 凡例

-  変更(廃止)区域
-  生産緑地地区(変更なし)
-  編入区域
-  今回変更地区位置



1:2,500



# 計画図2

## 凡例

-  変更(廃止)区域
-  生産緑地地区(変更なし)
-  編入区域
-  今回変更地区位置



1:2,500






# 計画図3



1:2,500

## 凡例

-  変更(廃止)区域
-  生産緑地地区(変更なし)
-  今回変更地区位置






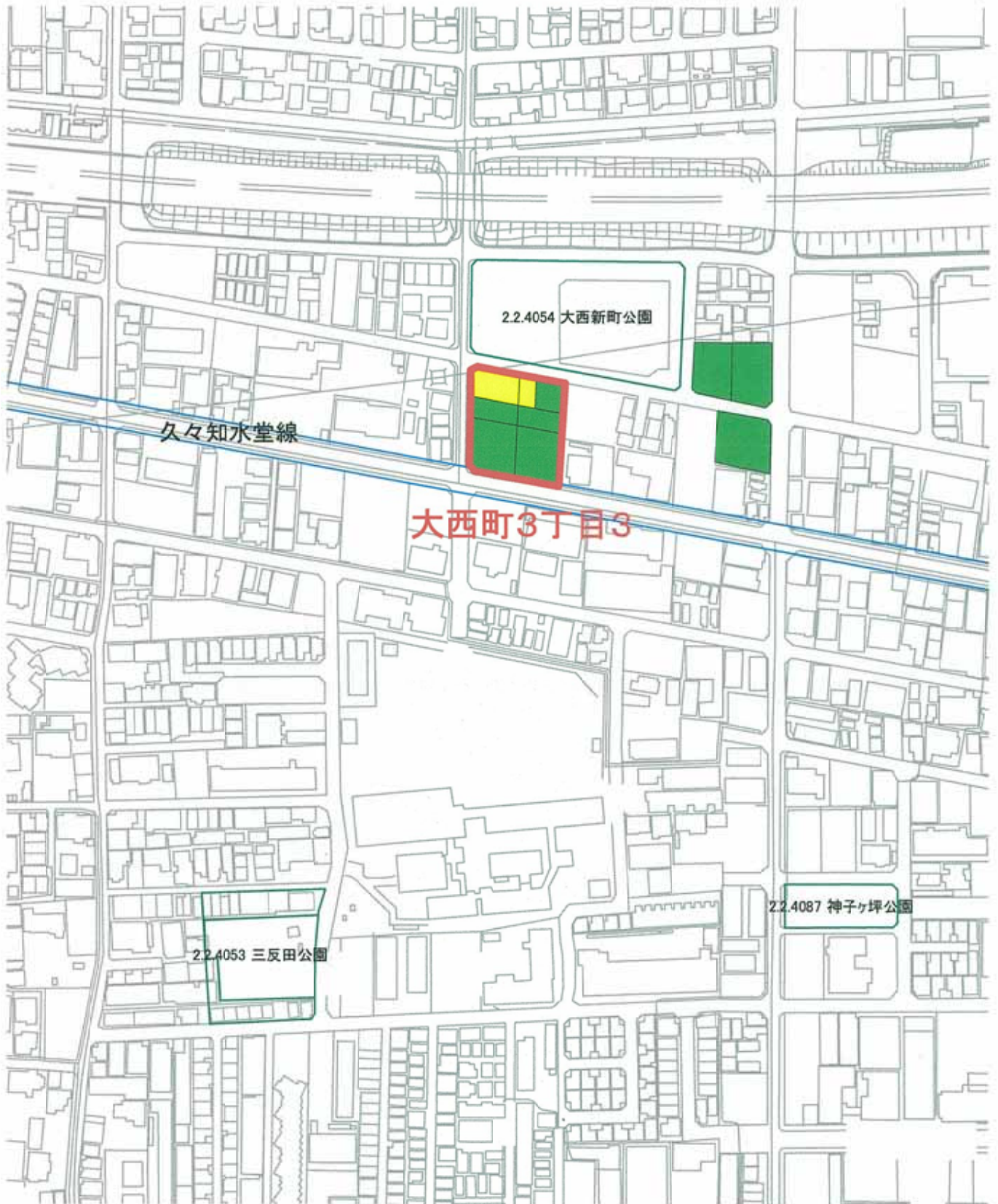
# 計画図4



1:2,500




## 凡例

-  変更(廃止)区域
-  生産緑地地区(変更なし)
-  今回変更地区位置



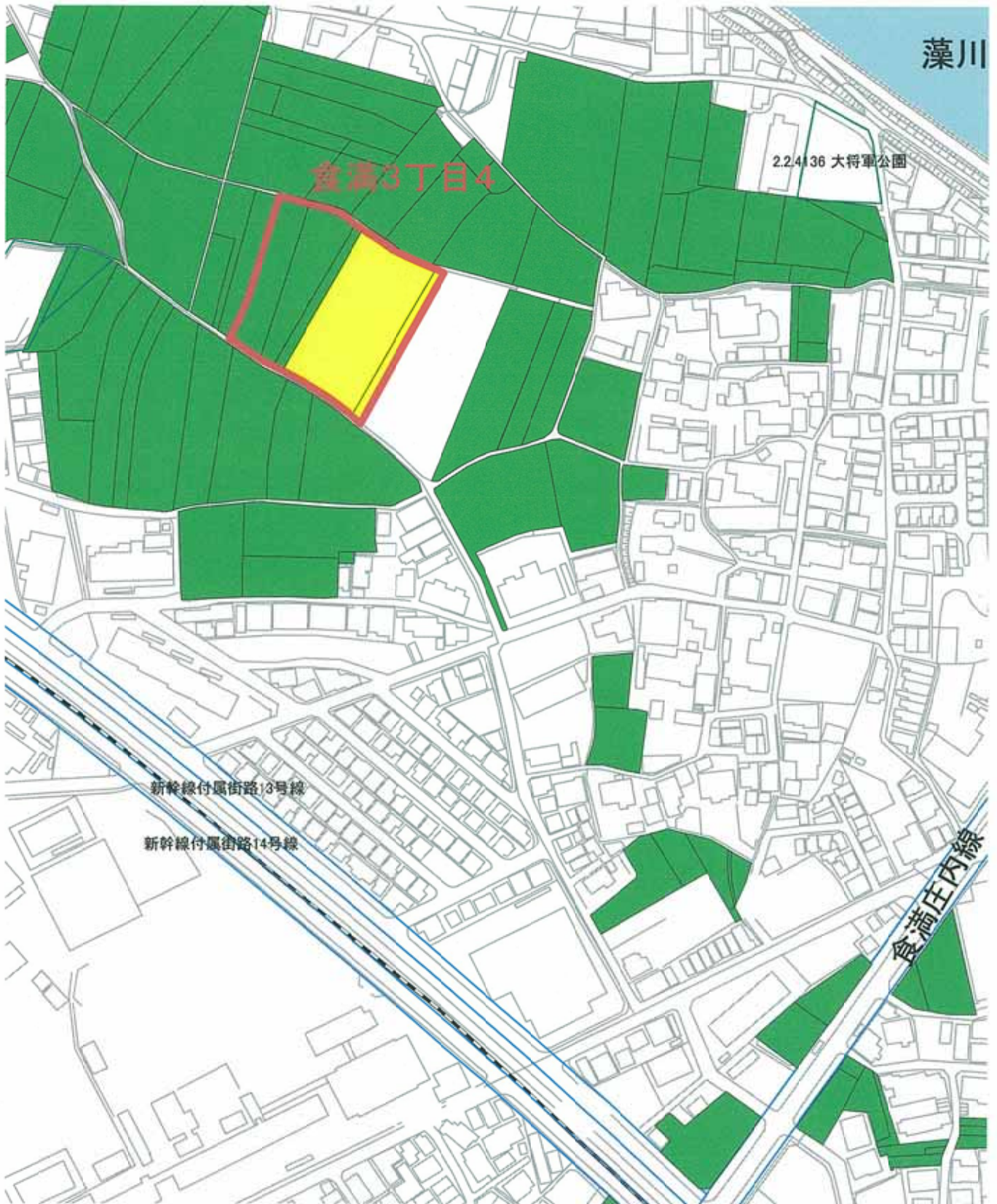
# 計画図5

## 凡例

-  変更(廃止)区域
-  生産緑地地区(変更なし)
-  今回変更地区位置







1:2,500



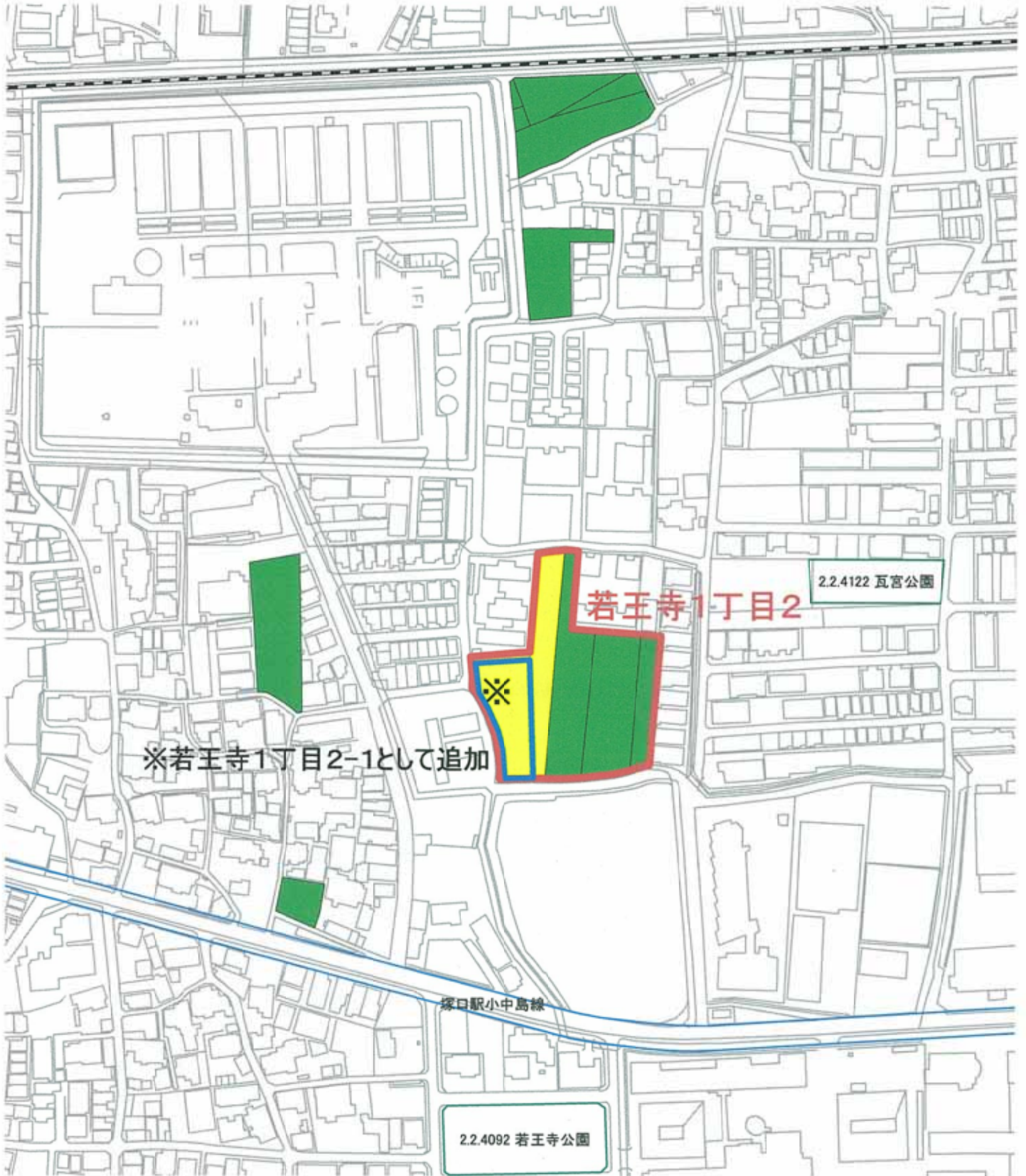
# 計画図6

## 凡例

-  変更(廃止)区域
-  変更(追加)区域
-  生産緑地地区(変更なし)
-  今回変更地区位置






1:2,500



# 計画図7

## 凡例

-  変更(廃止)区域
-  変更(追加)区域
-  生産緑地地区(変更なし)



1:2,500

