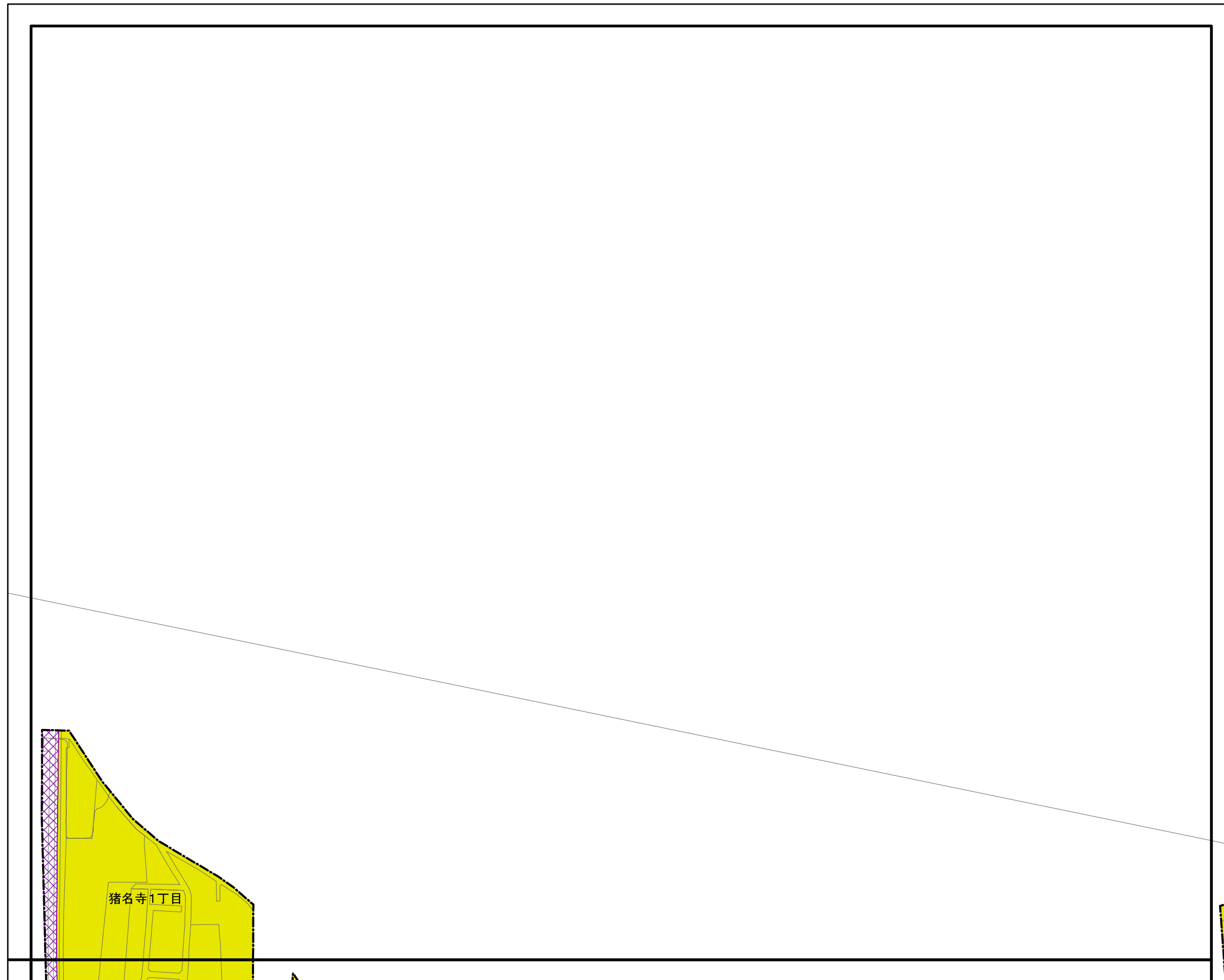


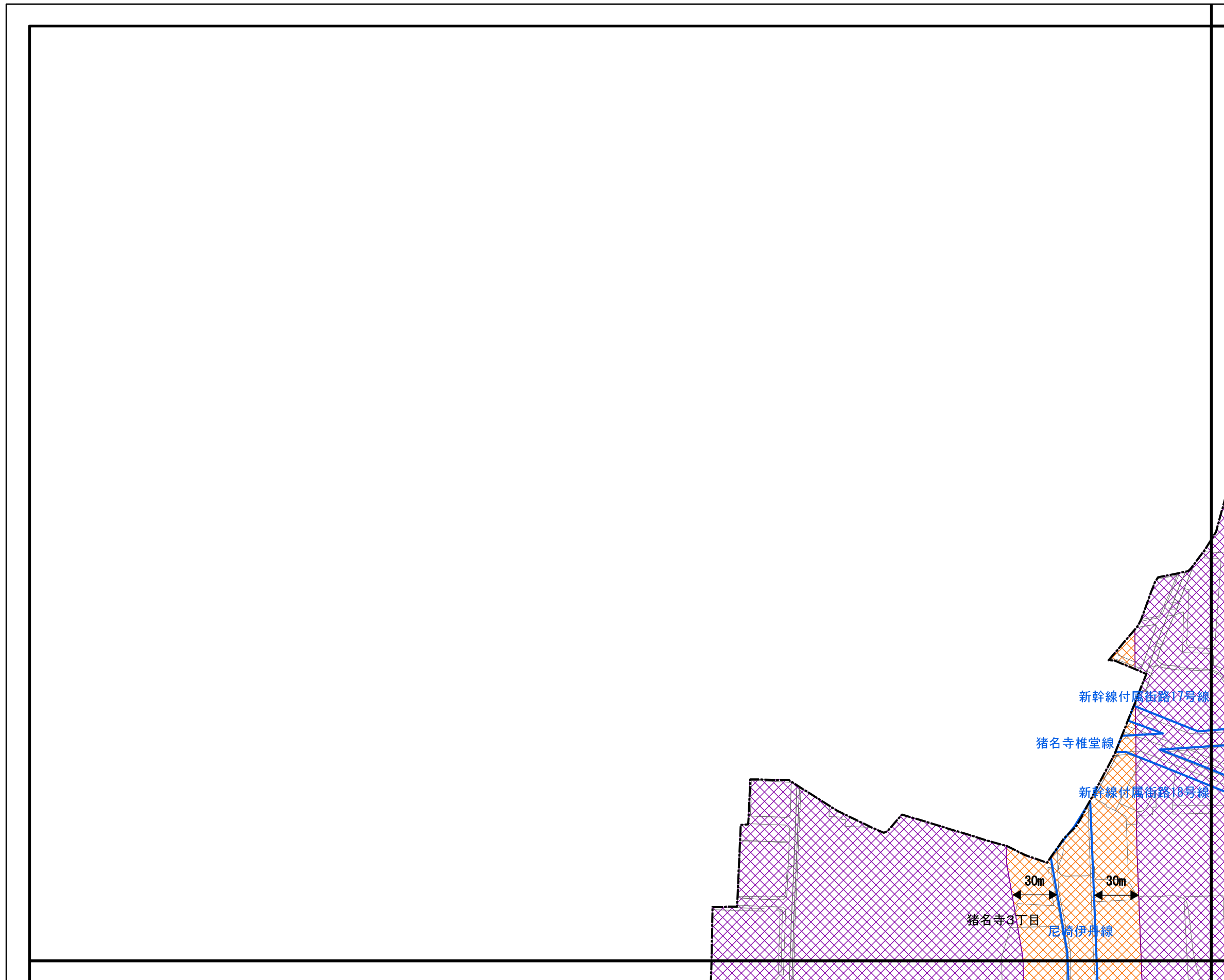

# 高度地区 計画図1



1:2,500

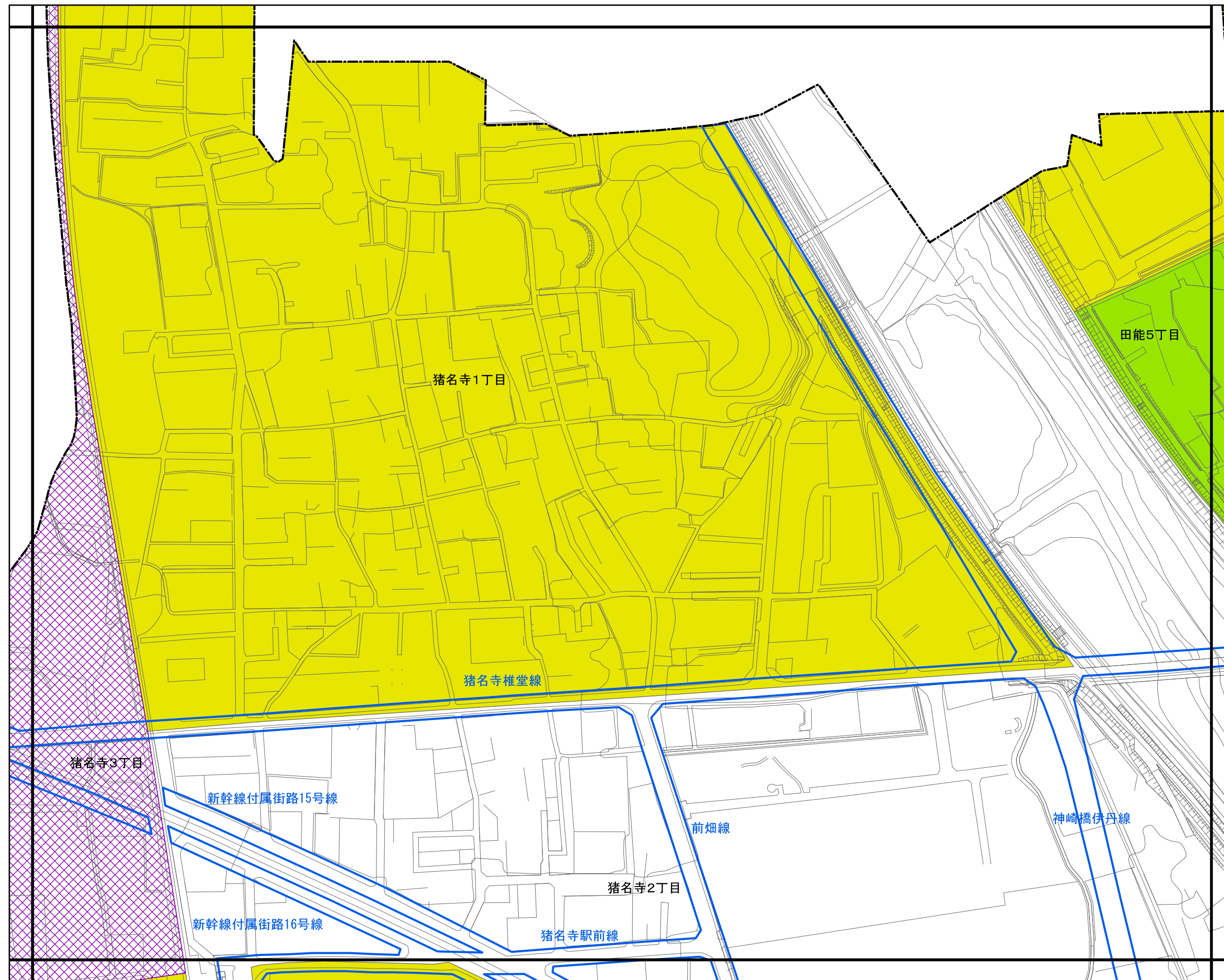
- 第1種高度地区
- 第2種高度地区
- 第2種18m高度地区
- 第3種高度地区
- 第4種高度地区
- 第5種高度地区
- 第5種沿道高度地区

# 高度地区 計画図2



- 第1種高度地区
- 第2種高度地区
- 第2種18m高度地区
- 第3種高度地区
- 第4種高度地区
- 第5種高度地区
- 第5種沿道高度地区

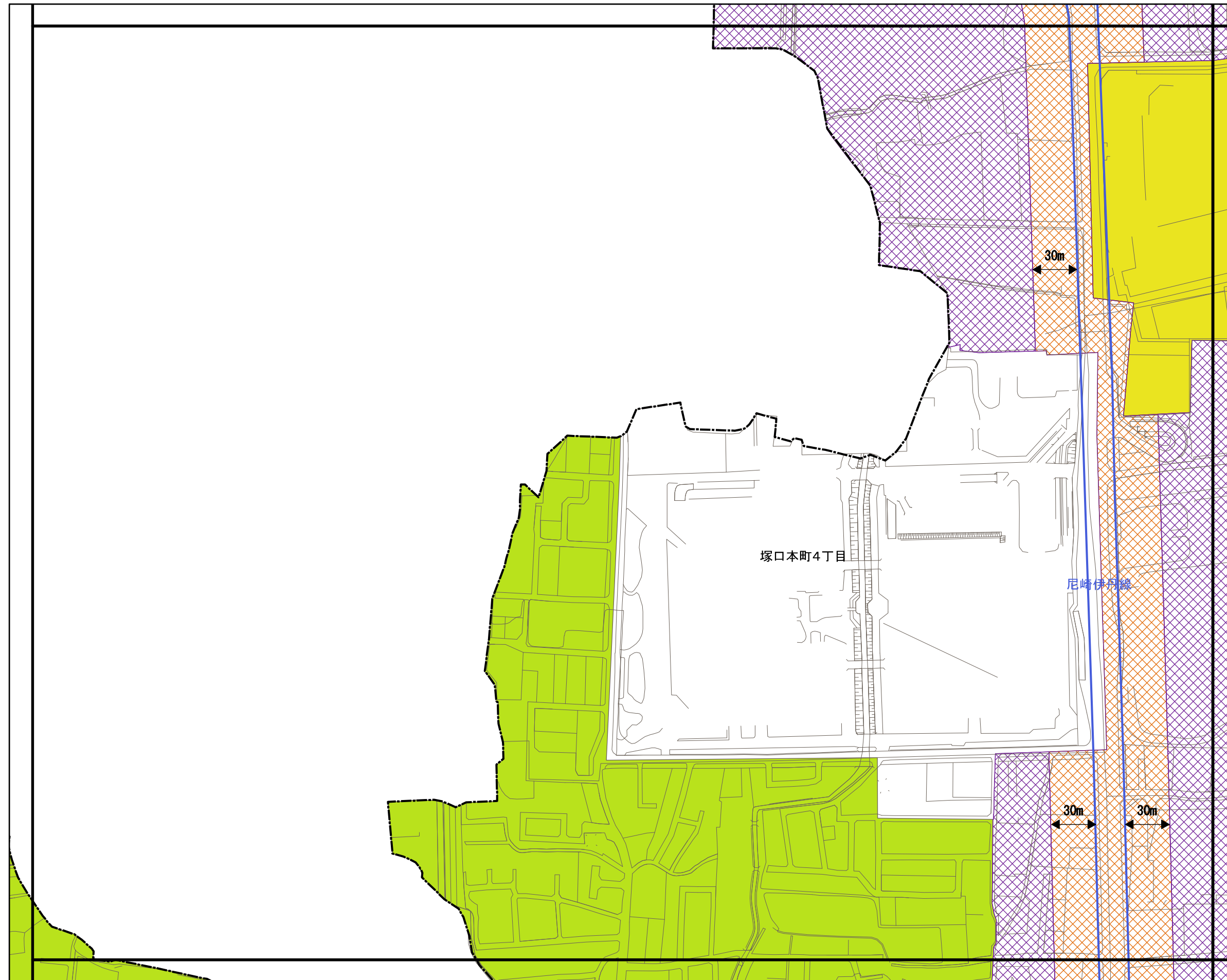
# 高度地区 計画図3








1:2,500

- 第1種高度地区 (Type 1 Height Zone)
- 第2種高度地区 (Type 2 Height Zone)
- 第2種18m高度地区 (Type 2 18m Height Zone)
- 第3種高度地区 (Type 3 Height Zone)
- 第4種高度地区 (Type 4 Height Zone)
- 第5種高度地区 (Type 5 Height Zone)
- 第5種沿道高度地区 (Type 5 Roadside Height Zone)

# 高度地区 計画図4

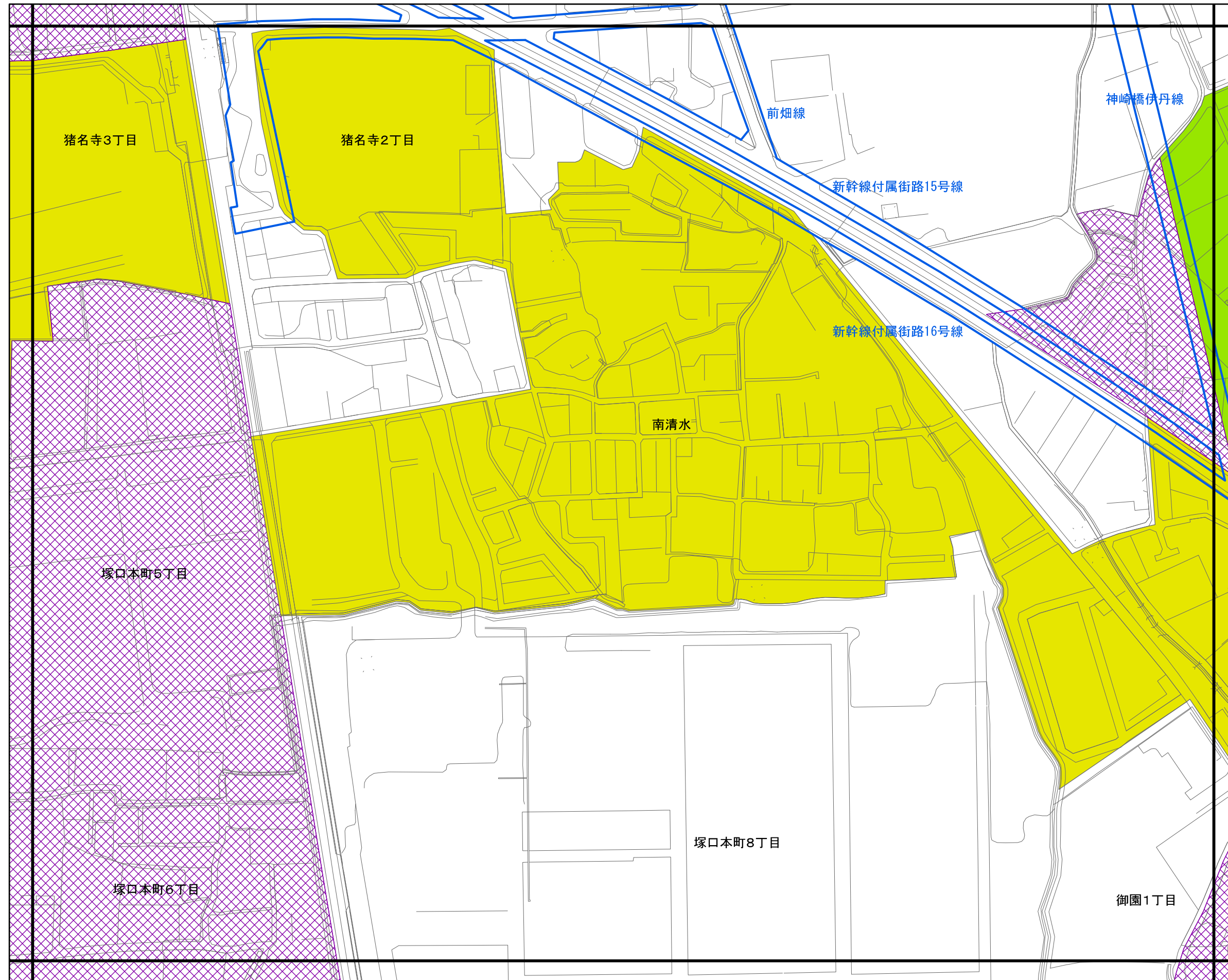


1:2,500

-  第1種高度地区
-  第2種高度地区
-  第2種18m高度地区
-  第3種高度地区
-  第4種高度地区
-  第5種高度地区
-  第5種沿道高度地区




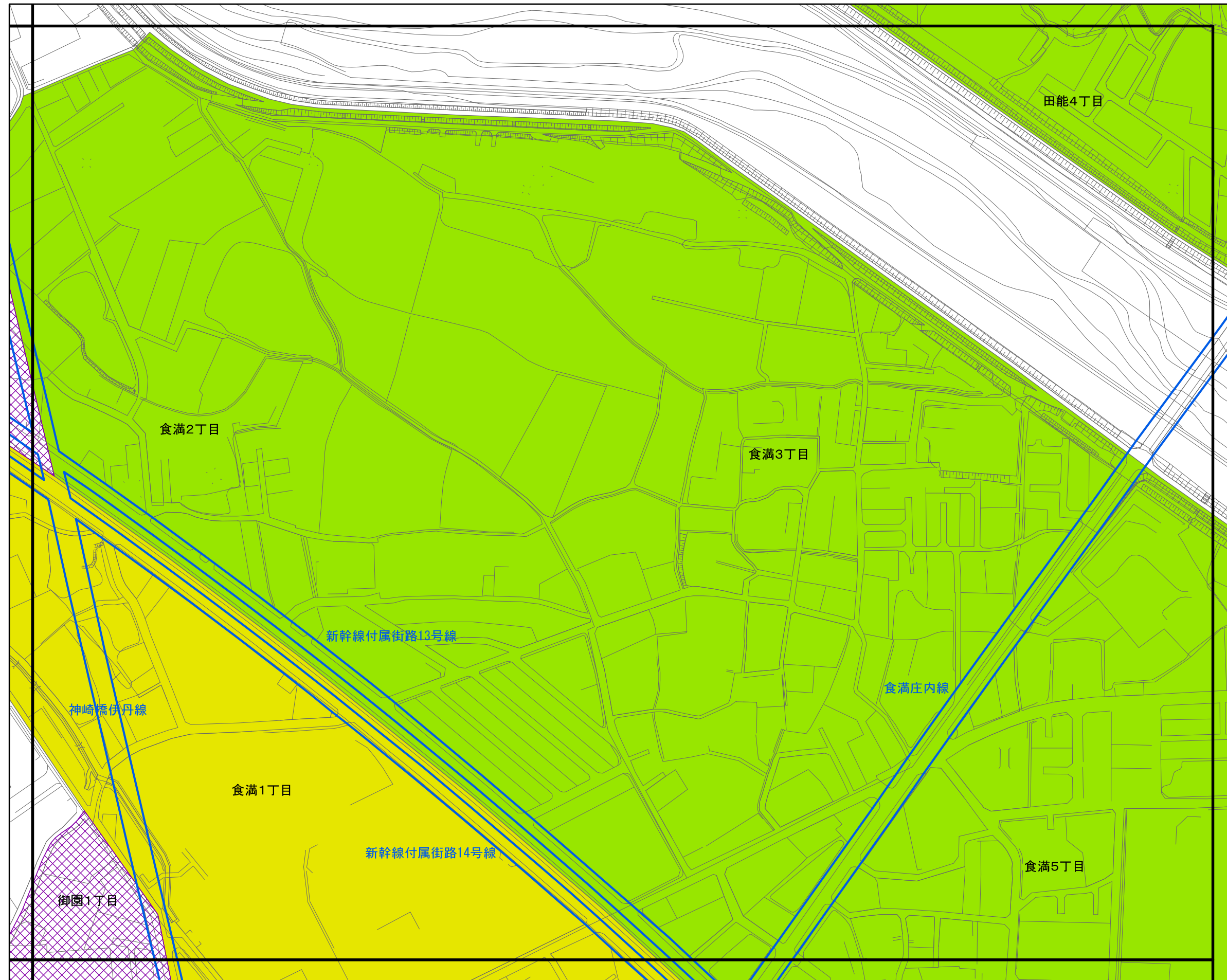
# 高度地区 計画図5



1:2,500

- 第1種高度地区
- 第2種高度地区
- 第2種18m高度地区
- 第3種高度地区
- 第4種高度地区
- 第5種高度地区
- 第5種沿道高度地区

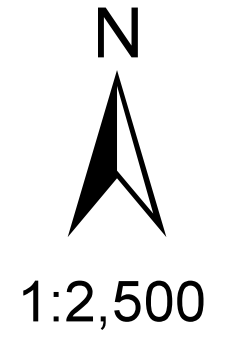
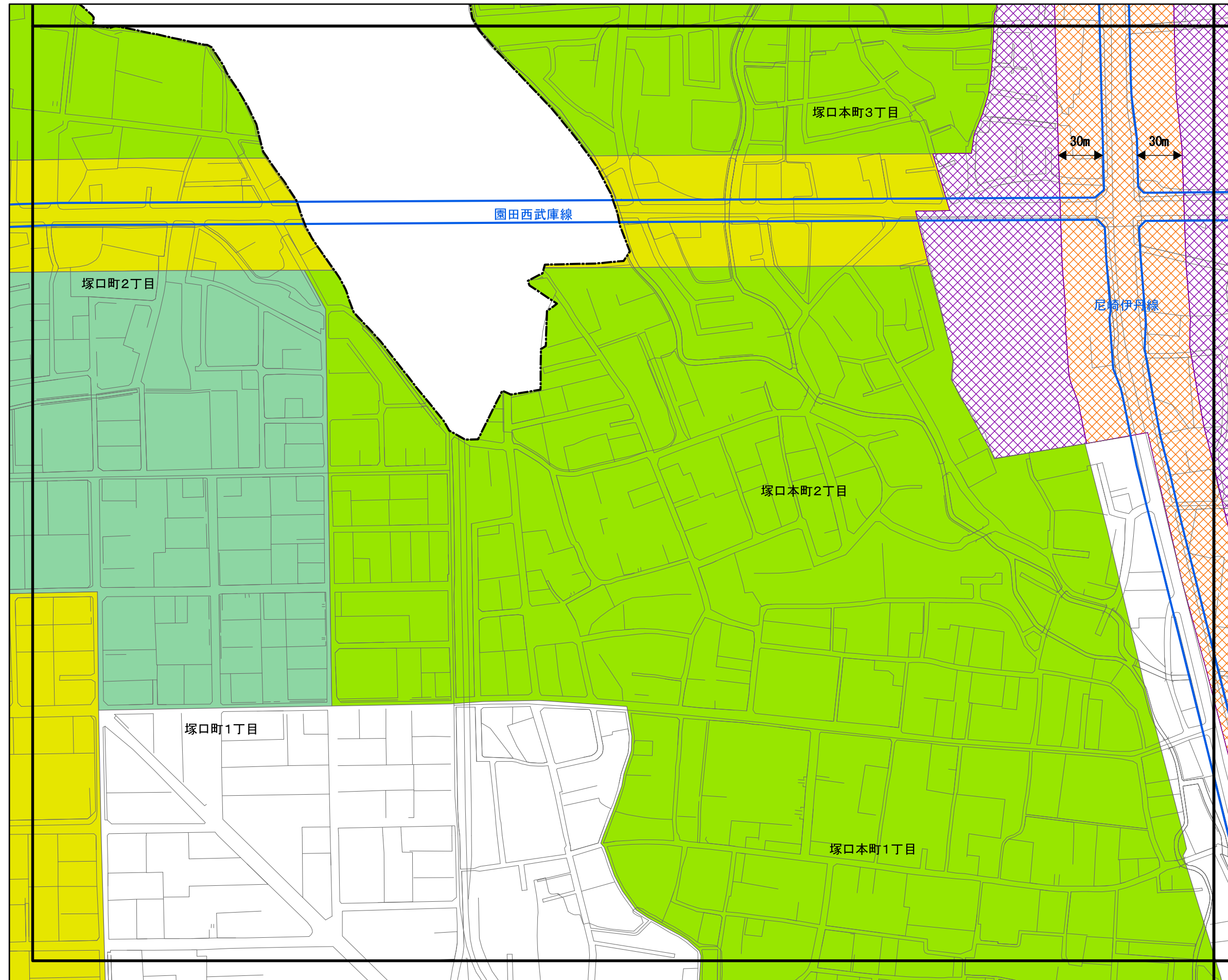
# 高度地区 計画図6



- 第1種高度地区
- 第2種高度地区
- 第2種18m高度地区
- 第3種高度地区
- 第4種高度地区
- 第5種高度地区
- 第5種沿道高度地区

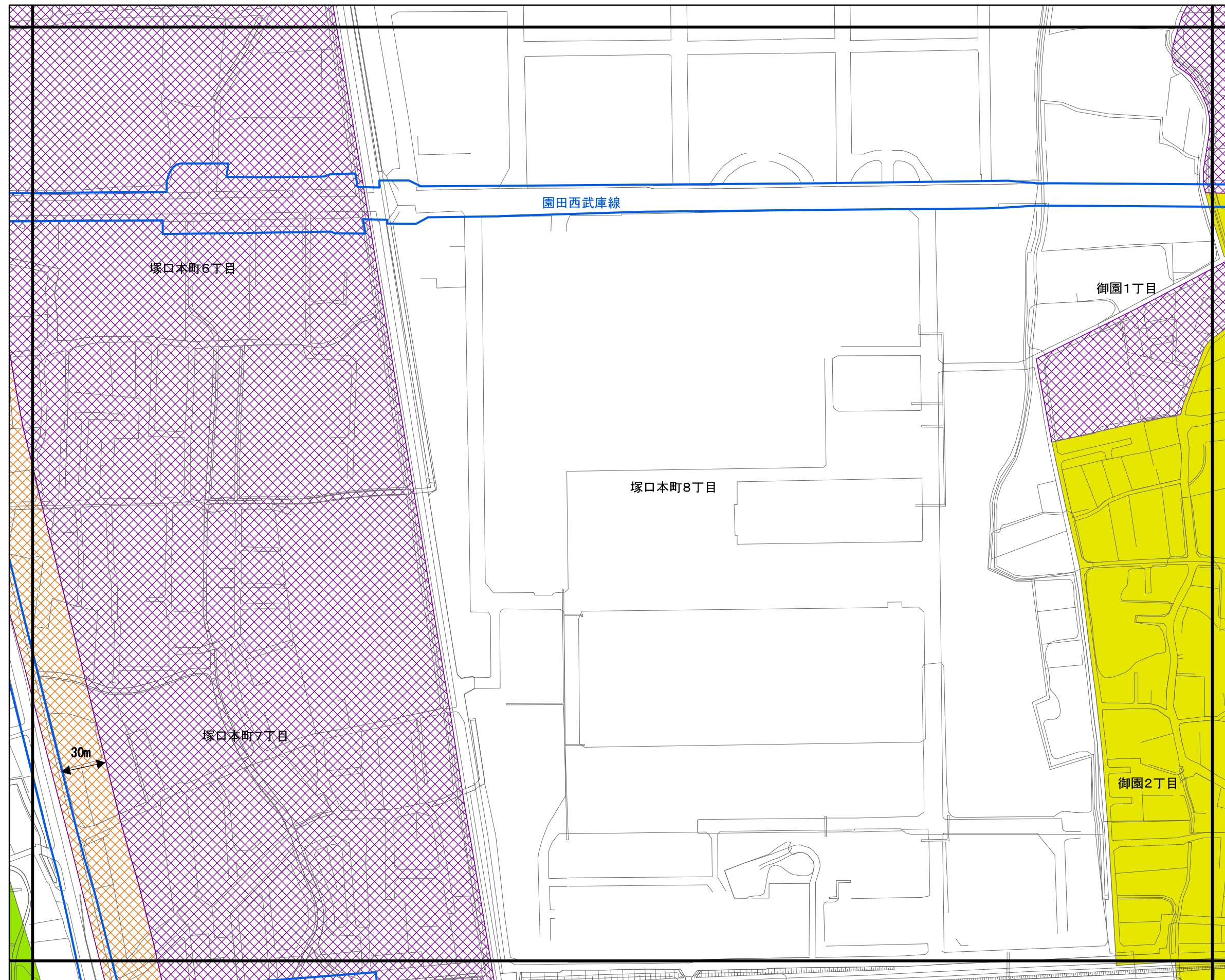


# 高度地区 計画図7



- 第1種高度地区
- 第2種高度地区
- 第2種18m高度地区
- 第3種高度地区
- 第4種高度地区
- 第5種高度地区
- 第5種沿道高度地区

# 高度地区 計画図8

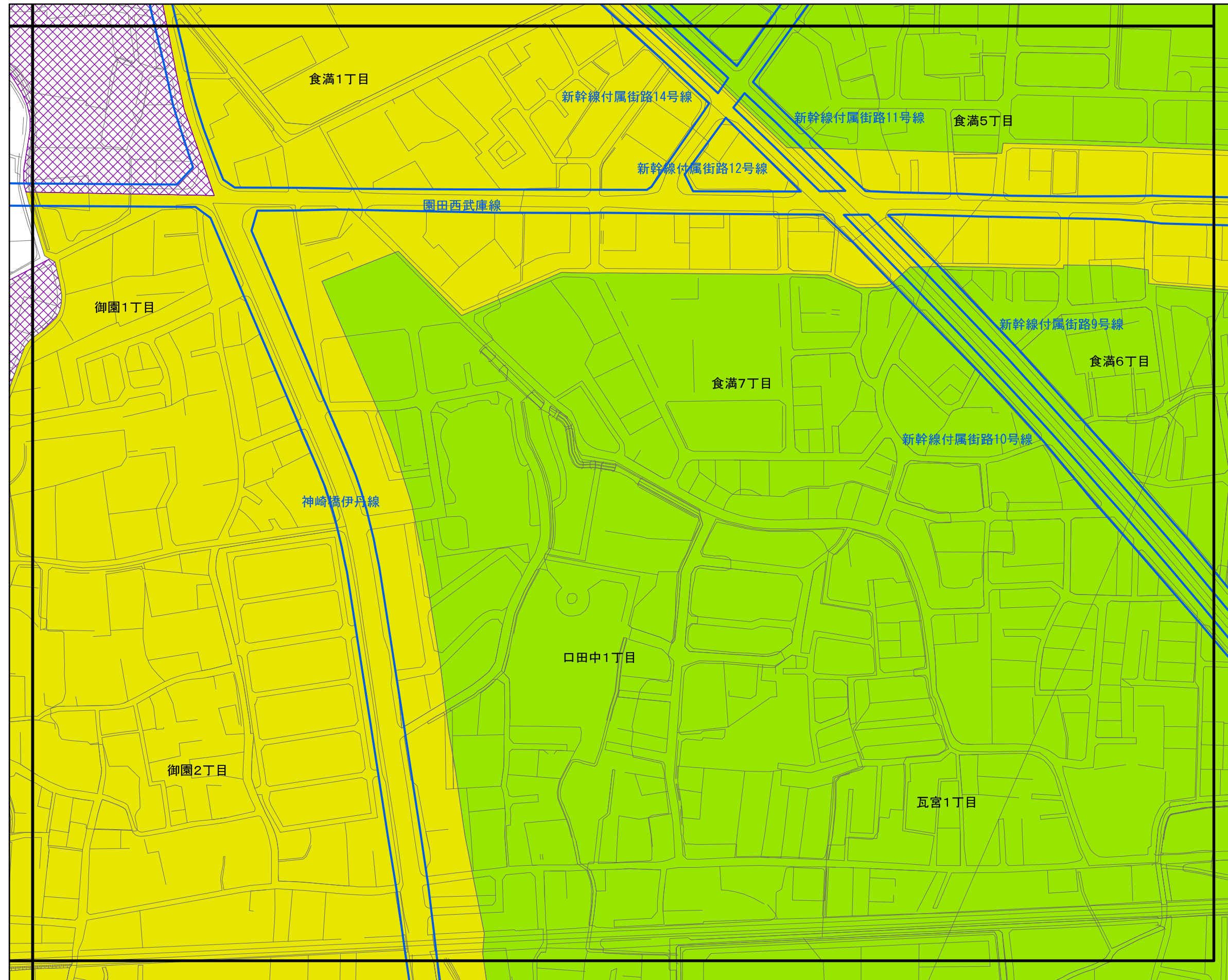


1:2,500

- 第1種高度地区
- 第2種高度地区
- 第2種18m高度地区
- 第3種高度地区
- 第4種高度地区
- 第5種高度地区
- 第5種沿道高度地区



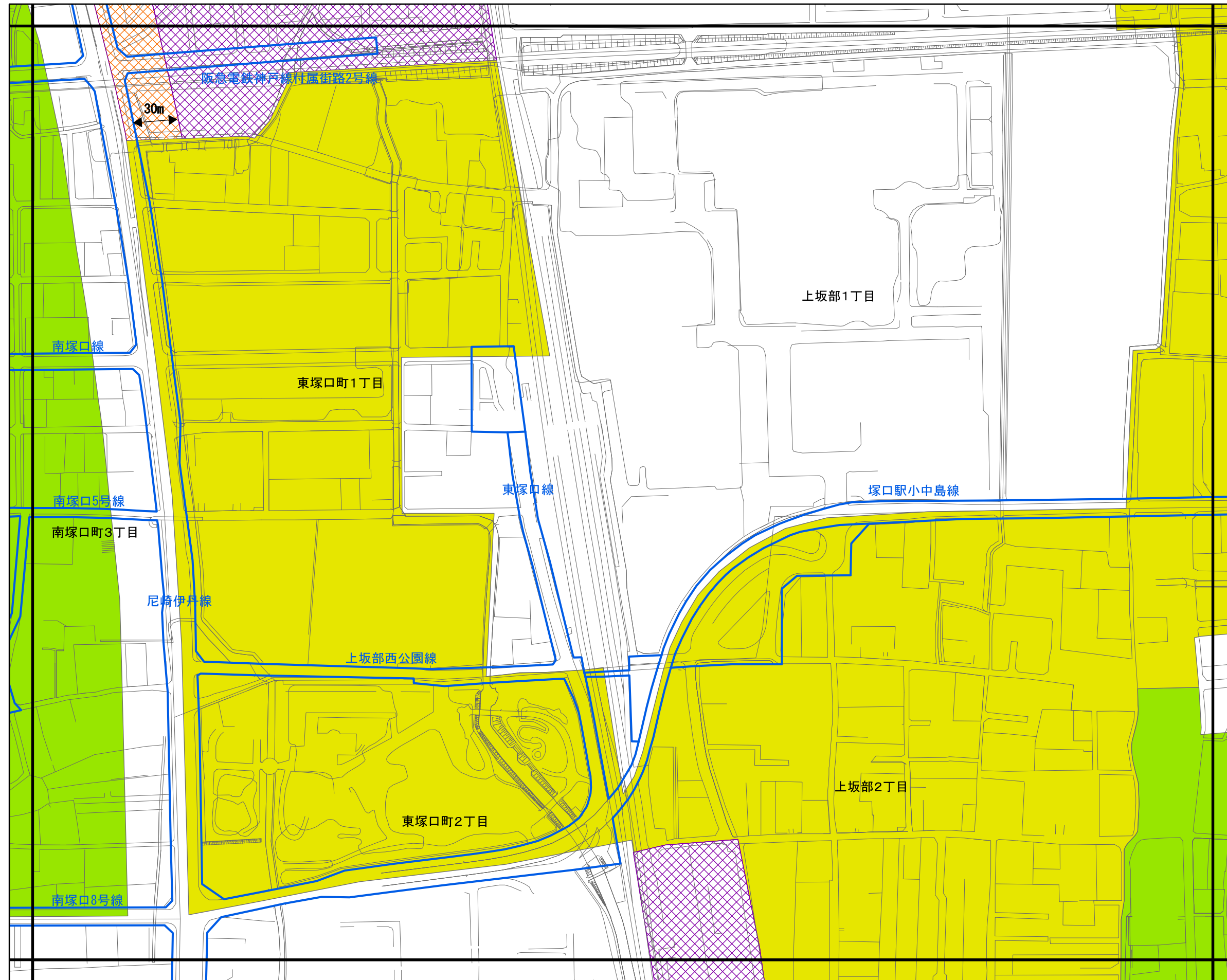
# 高度地区 計画図9



1:2,500

- 第1種高度地区
- 第2種高度地区
- 第2種18m高度地区
- 第3種高度地区
- 第4種高度地区
- 第5種高度地区
- 第5種沿道高度地区


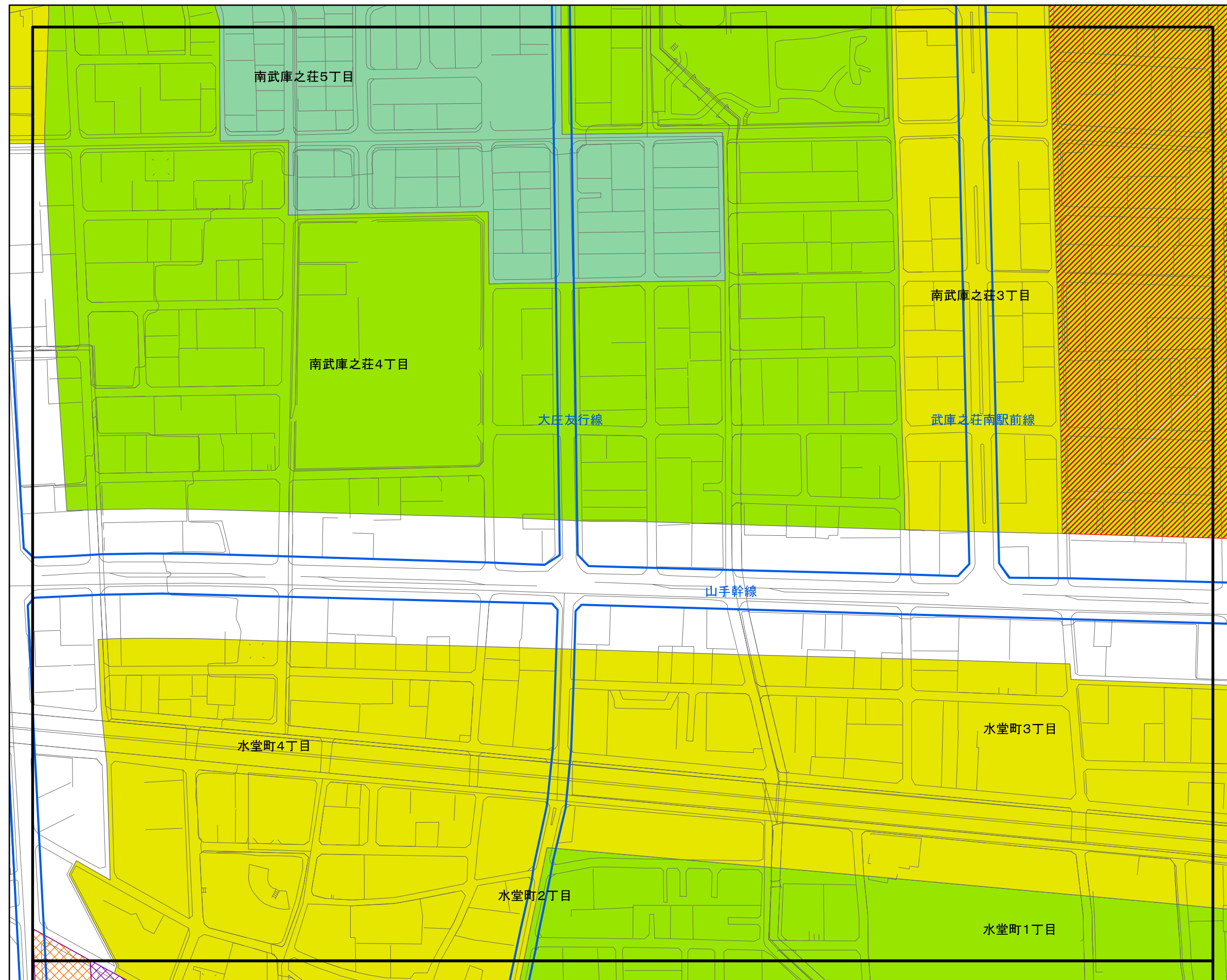
# 高度地区 計画図10



- 第1種高度地区
- 第2種高度地区
- 第2種18m高度地区
- 第3種高度地区
- 第4種高度地区
- 第5種高度地区
- 第5種沿道高度地区

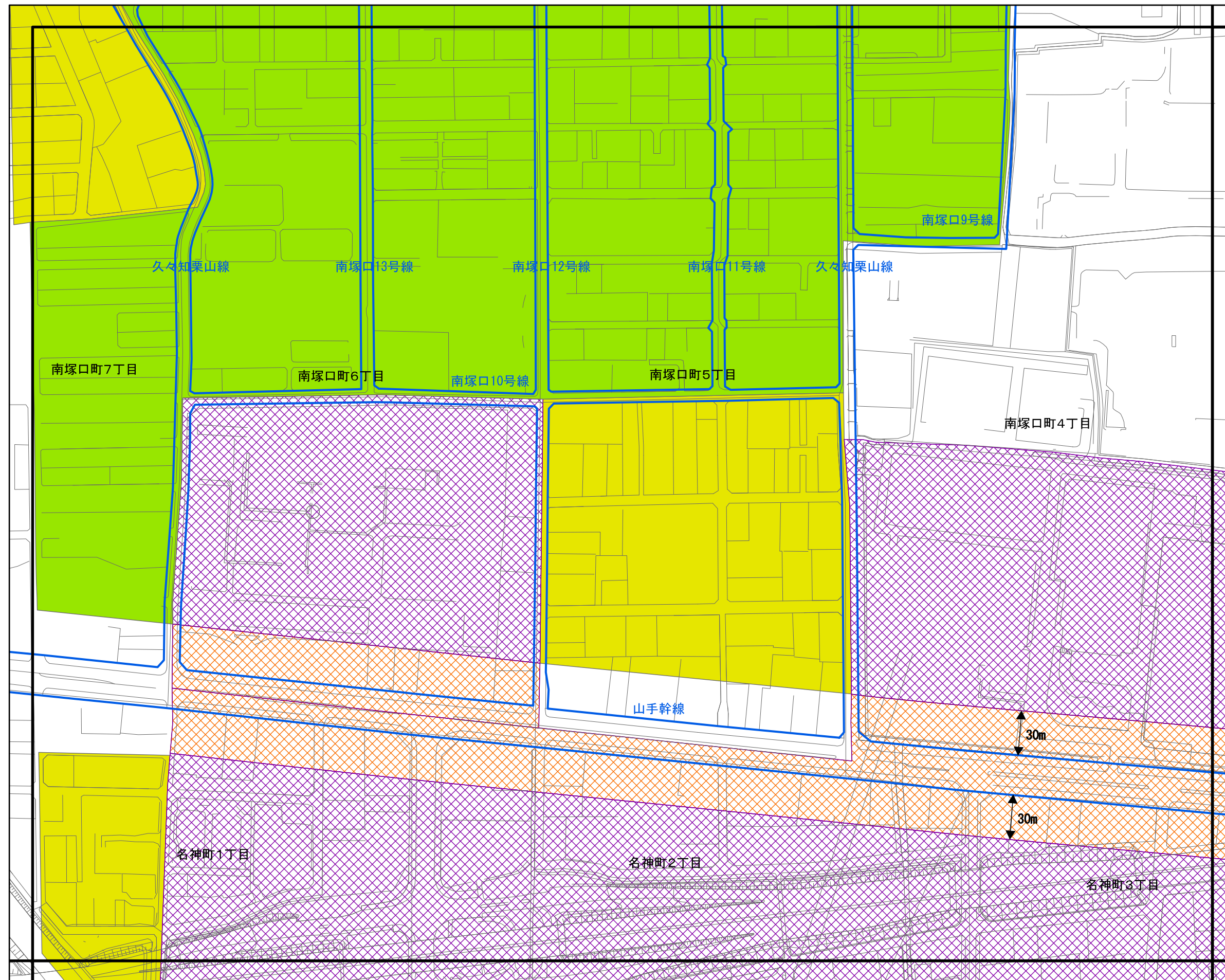


# 高度地区 計画図11



- 第1種高度地区
- 第2種高度地区
- 第2種18m高度地区
- 第3種高度地区
- 第4種高度地区
- 第5種高度地区
- 第5種沿道高度地区

# 高度地区 計画図12


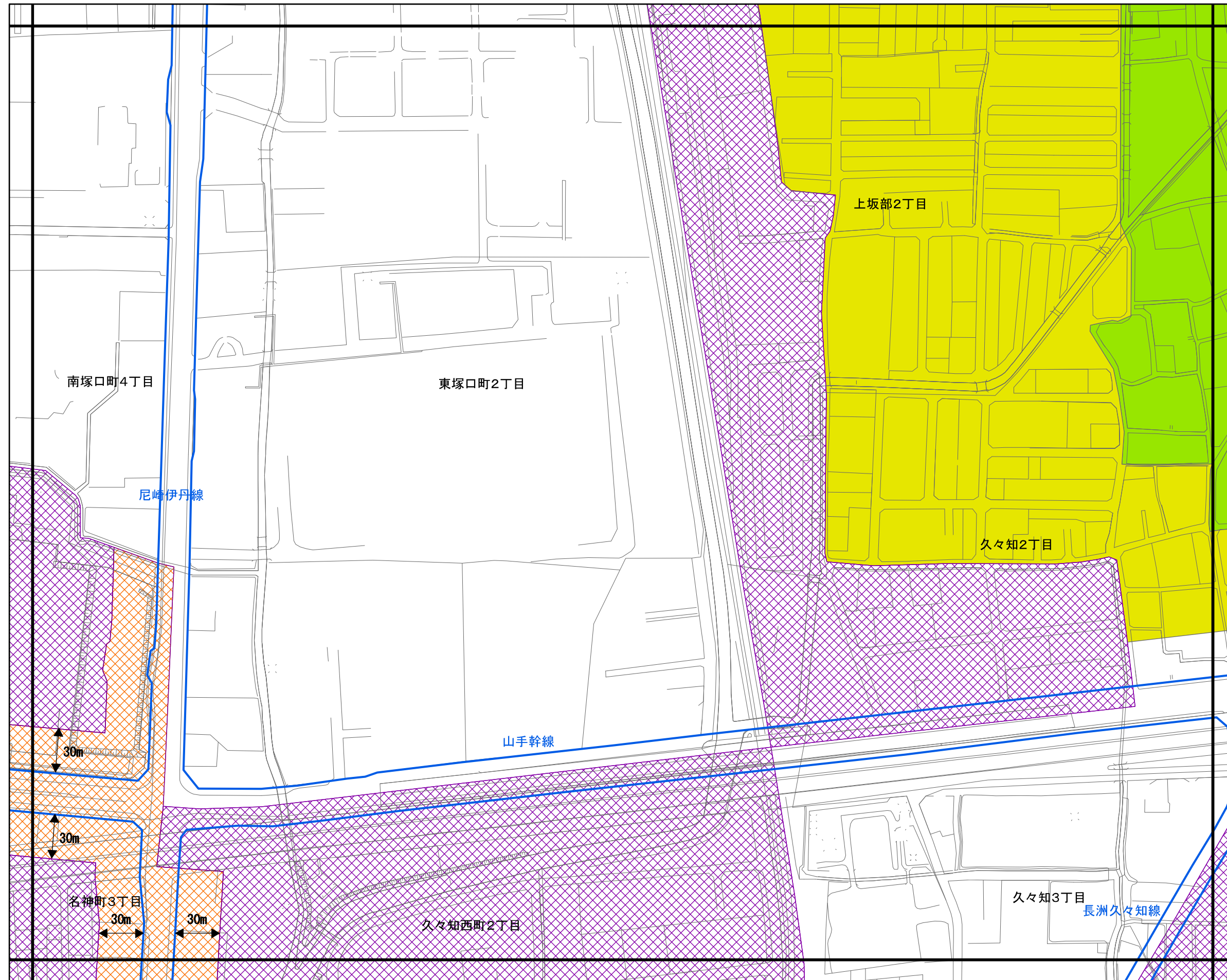


N  
1:2,500

- 第1種高度地区
- 第2種高度地区
- 第2種18m高度地区
- 第3種高度地区
- 第4種高度地区
- 第5種高度地区
- 第5種沿道高度地区

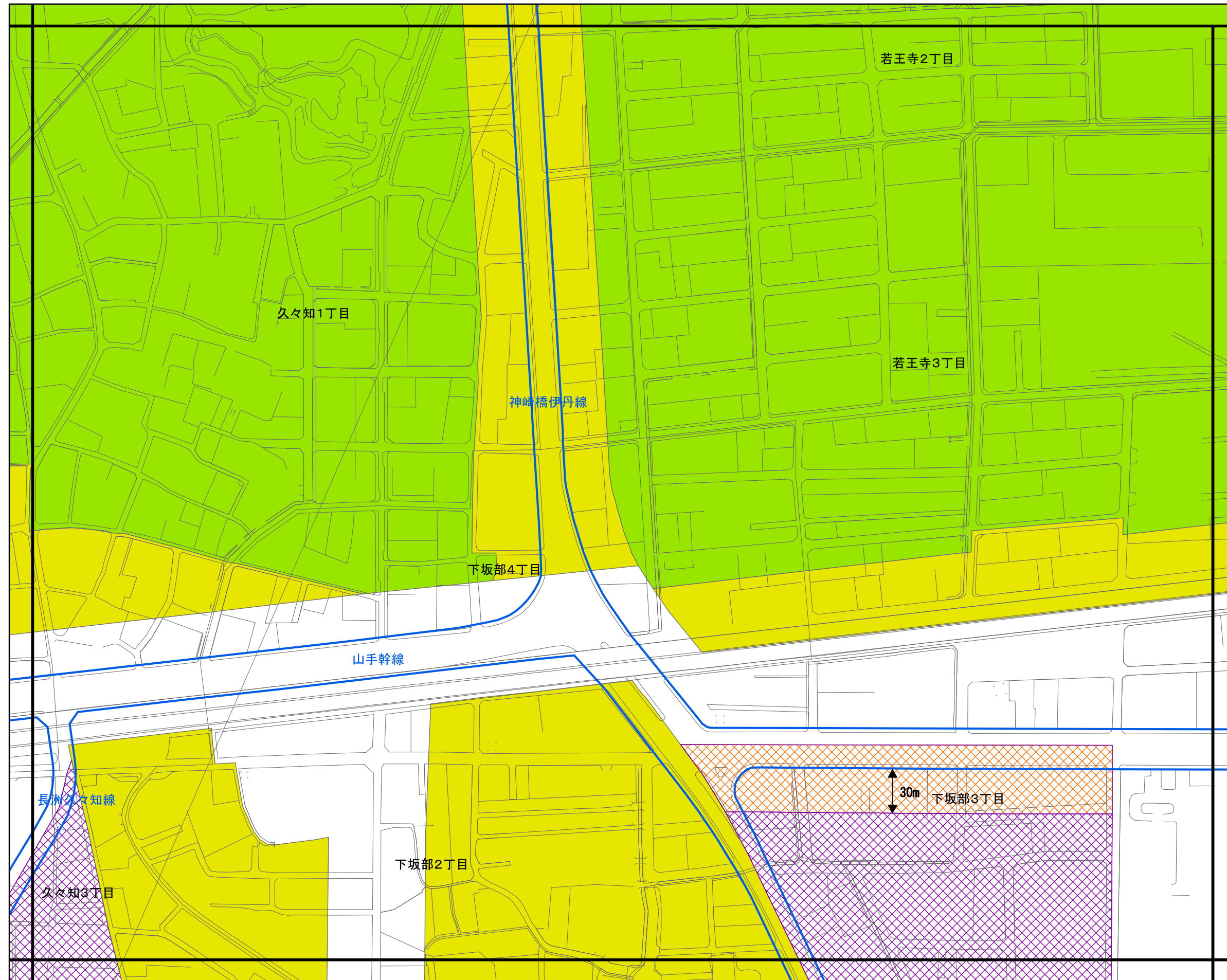


# 高度地区 計画図13



- 第1種高度地区
- 第2種高度地区
- 第2種18m高度地区
- 第3種高度地区
- 第4種高度地区
- 第5種高度地区
- 第5種沿道高度地区

# 高度地区 計画図14

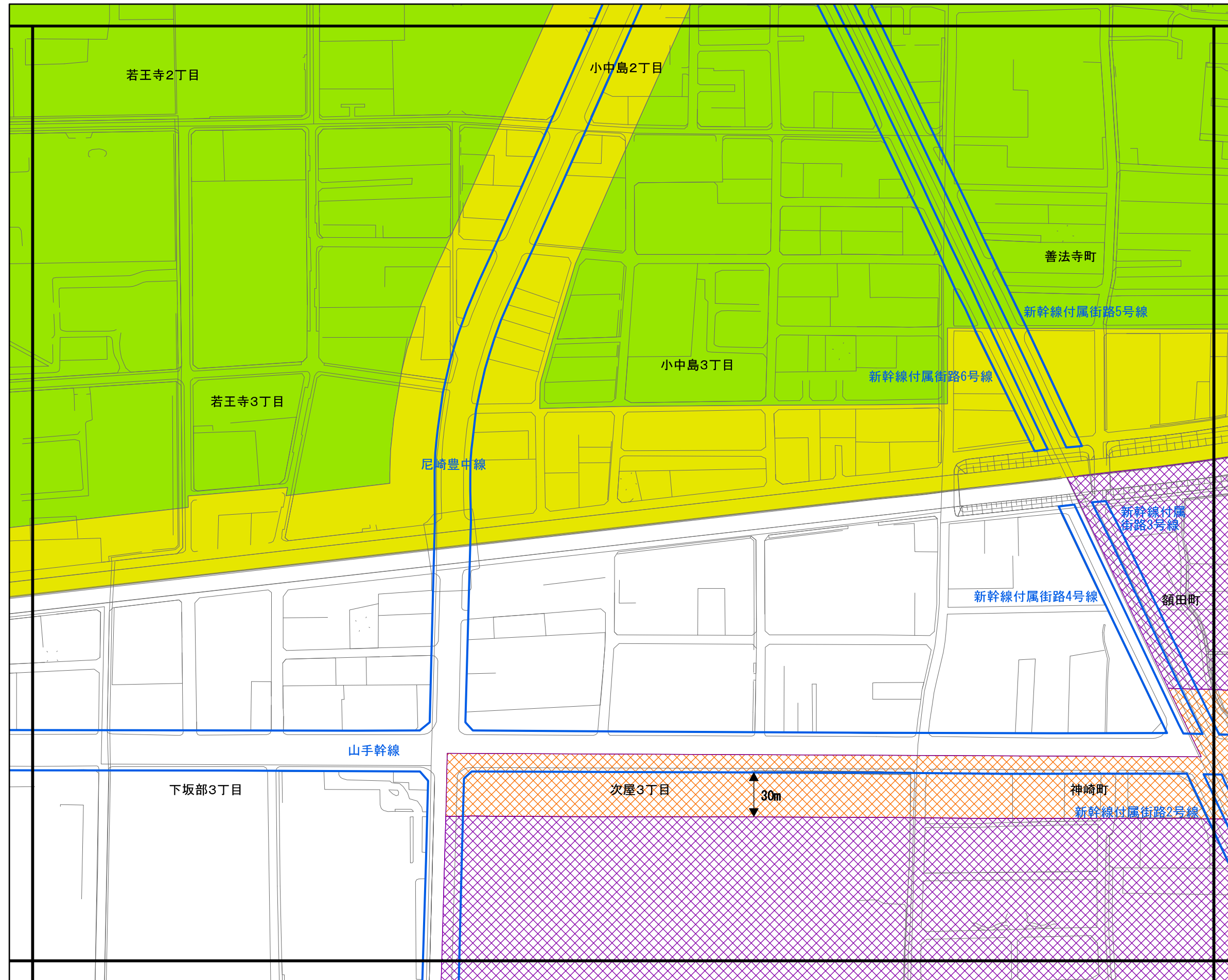


1:2,500

- 第1種高度地区
- 第2種高度地区
- 第2種18m高度地区
- 第3種高度地区
- 第4種高度地区
- 第5種高度地区
- 第5種沿道高度地区



# 高度地区 計画図15

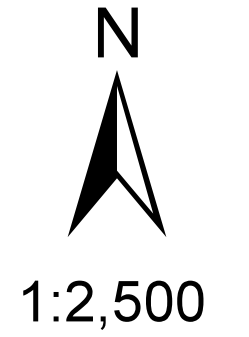
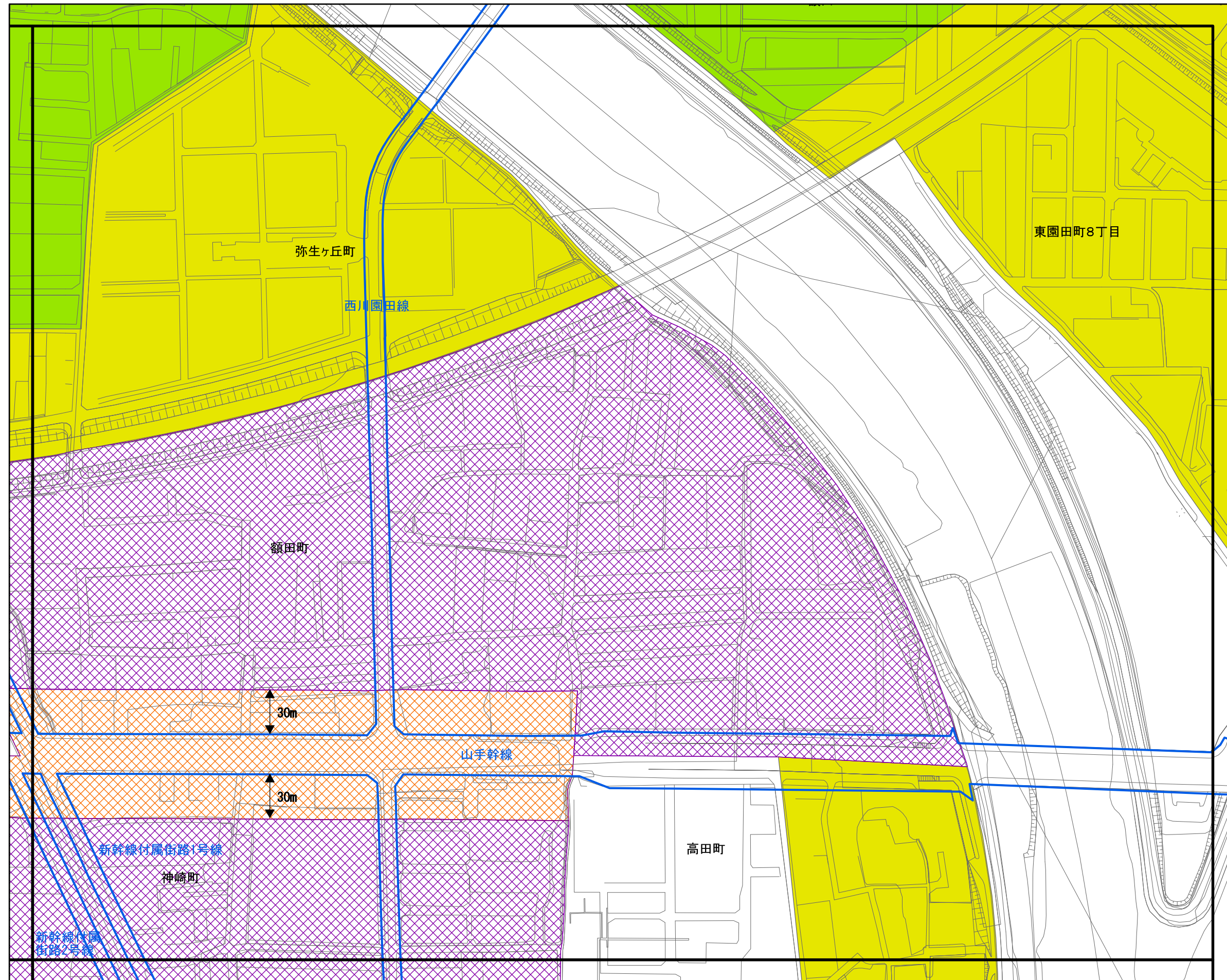


N  
1:2,500

- 第1種高度地区
- 第2種高度地区
- 第2種18m高度地区
- 第3種高度地区
- 第4種高度地区
- 第5種高度地区
- 第5種沿道高度地区



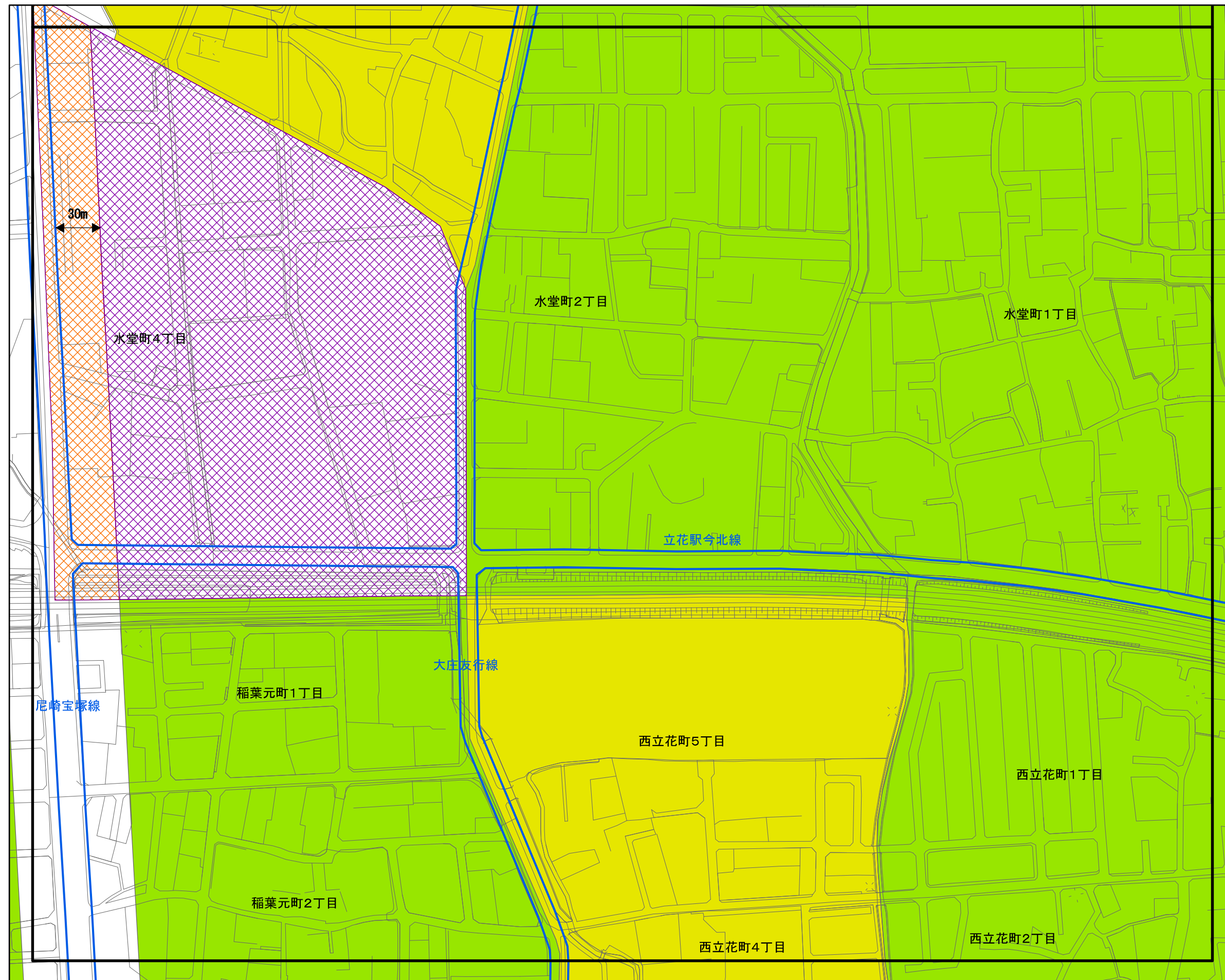
# 高度地区 計画図16



- 第1種高度地区
- 第2種高度地区
- 第2種18m高度地区
- 第3種高度地区
- 第4種高度地区
- 第5種高度地区
- 第5種沿道高度地区



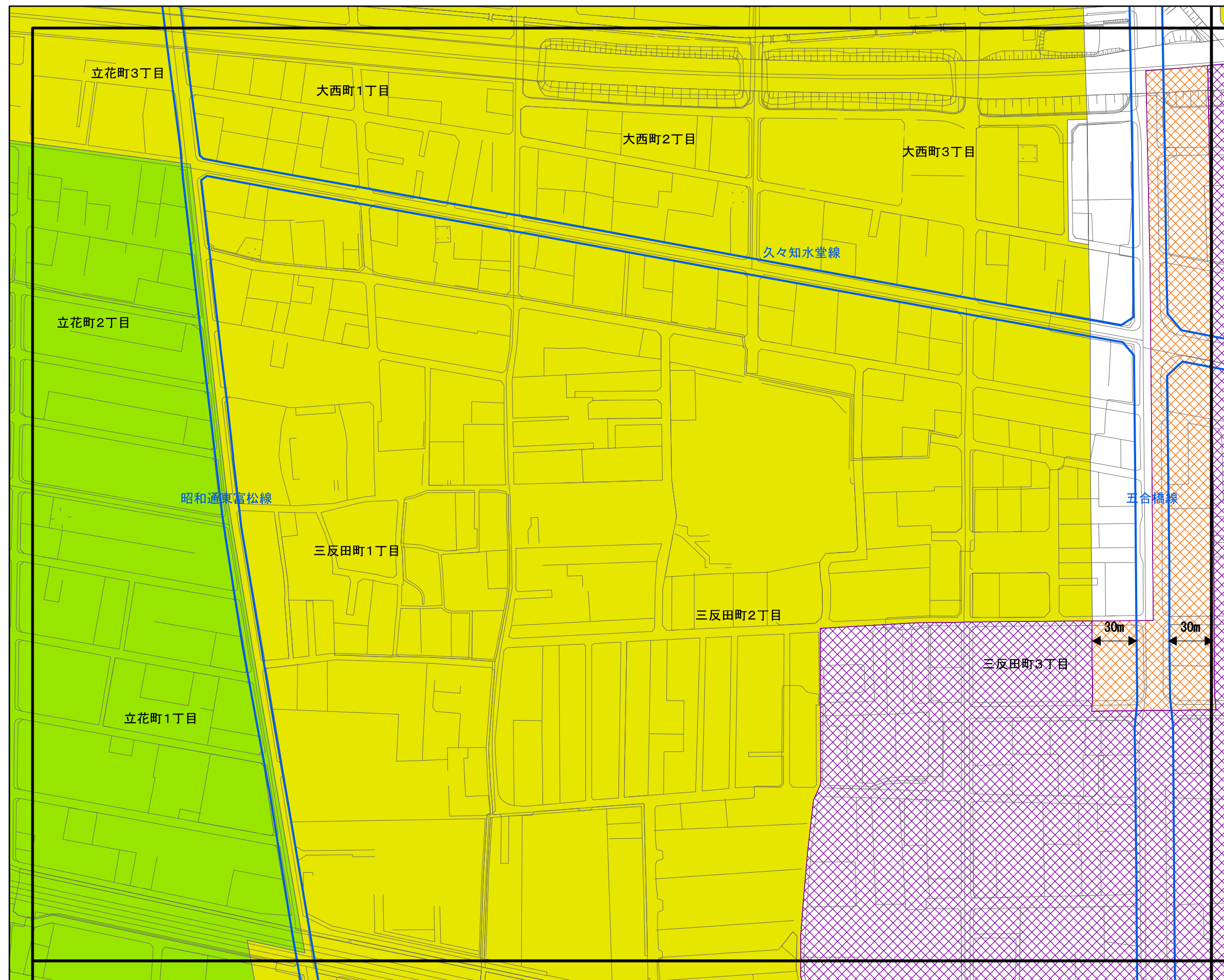
# 高度地区 計画図17



1:2,500

- 第1種高度地区
- 第2種高度地区
- 第2種18m高度地区
- 第3種高度地区
- 第4種高度地区
- 第5種高度地区
- 第5種沿道高度地区

# 高度地区 計画図18

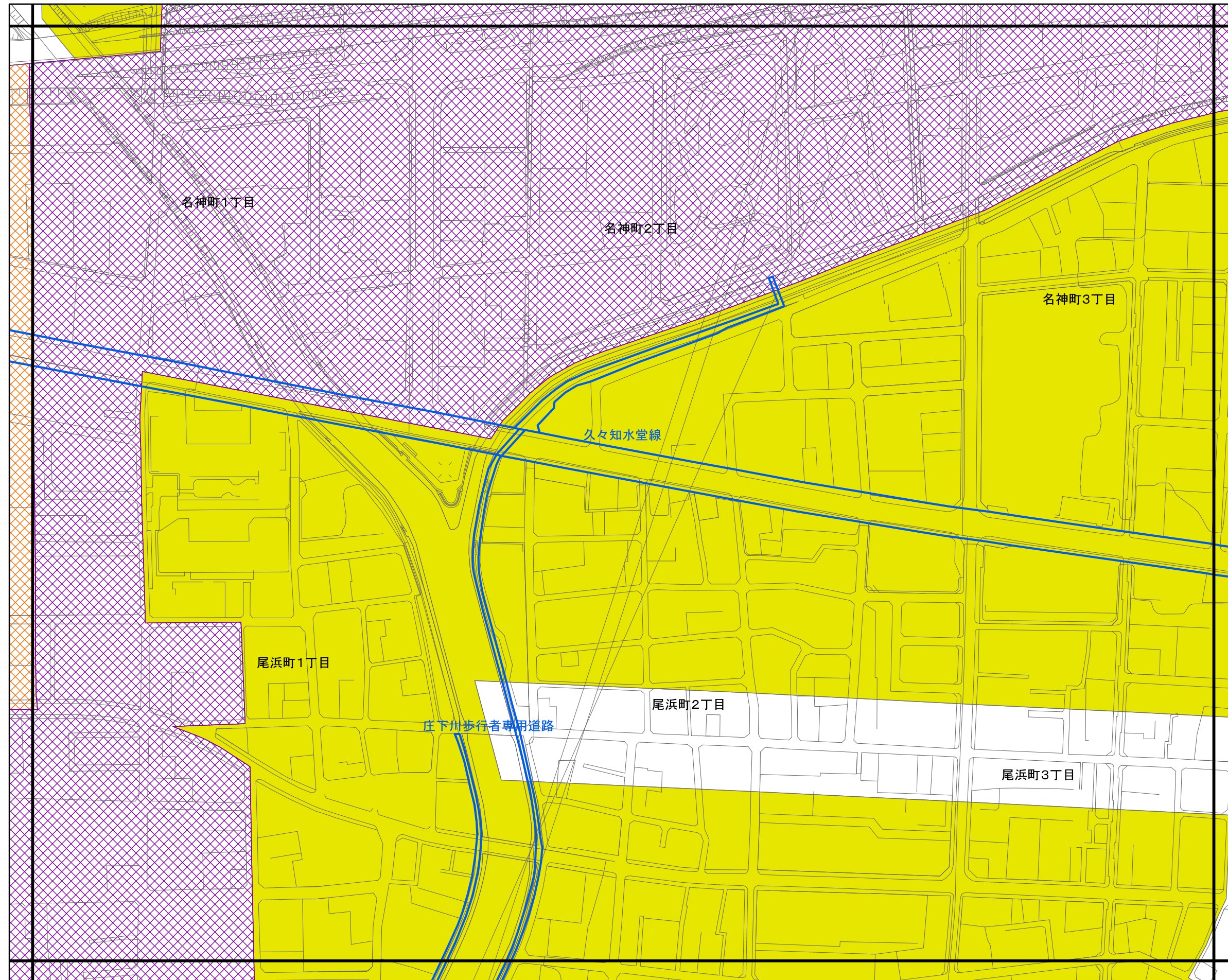


N  
1:2,500







- 第1種高度地区
- 第2種高度地区
- 第2種18m高度地区
- 第3種高度地区
- 第4種高度地区
- 第5種高度地区
- 第5種沿道高度地区



# 高度地区 計画図19

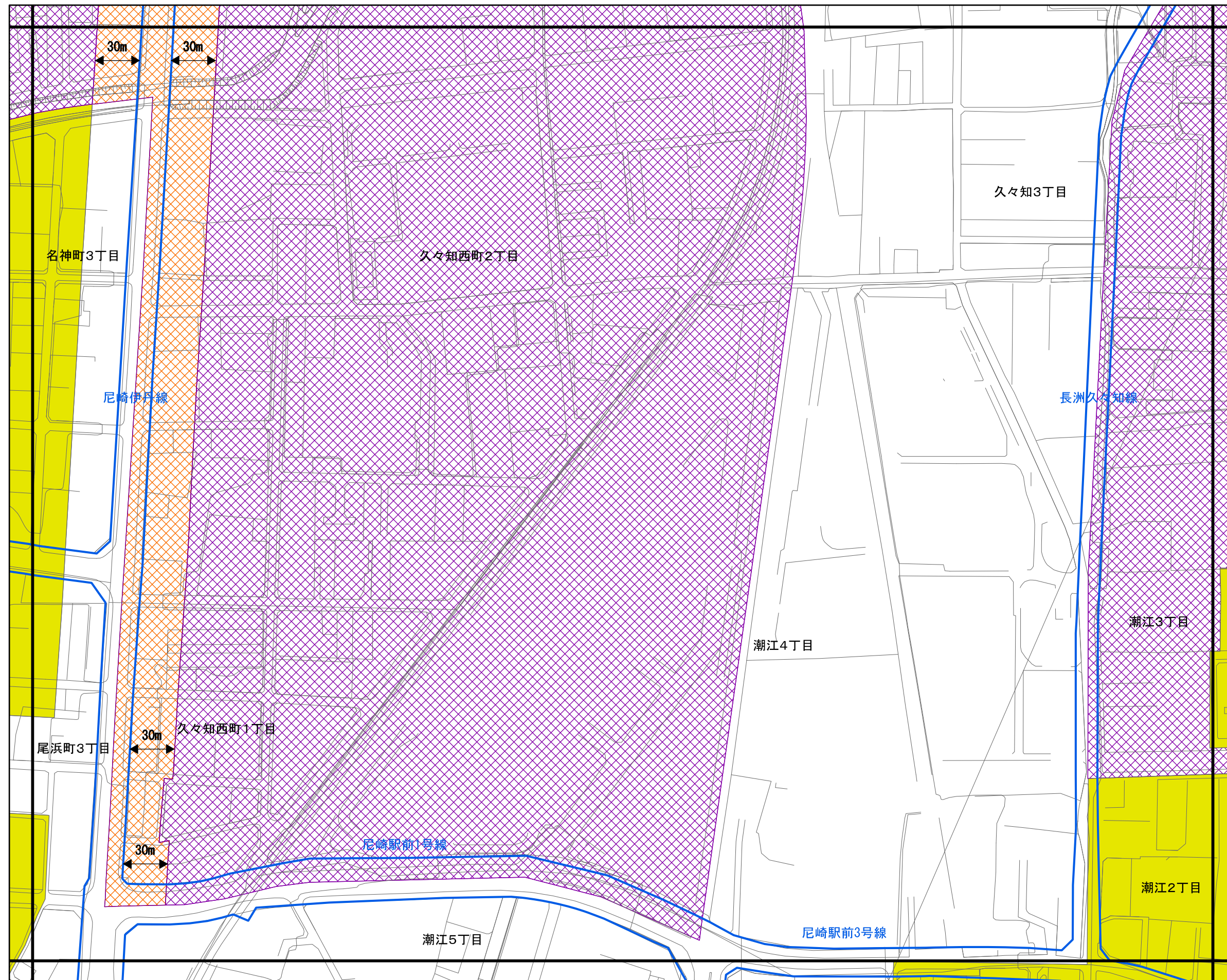


1:2,500

-  第1種高度地区
-  第2種高度地区
-  第2種18m高度地区
-  第3種高度地区
-  第4種高度地区
-  第5種高度地区
-  第5種沿道高度地区



# 高度地区 計画図20

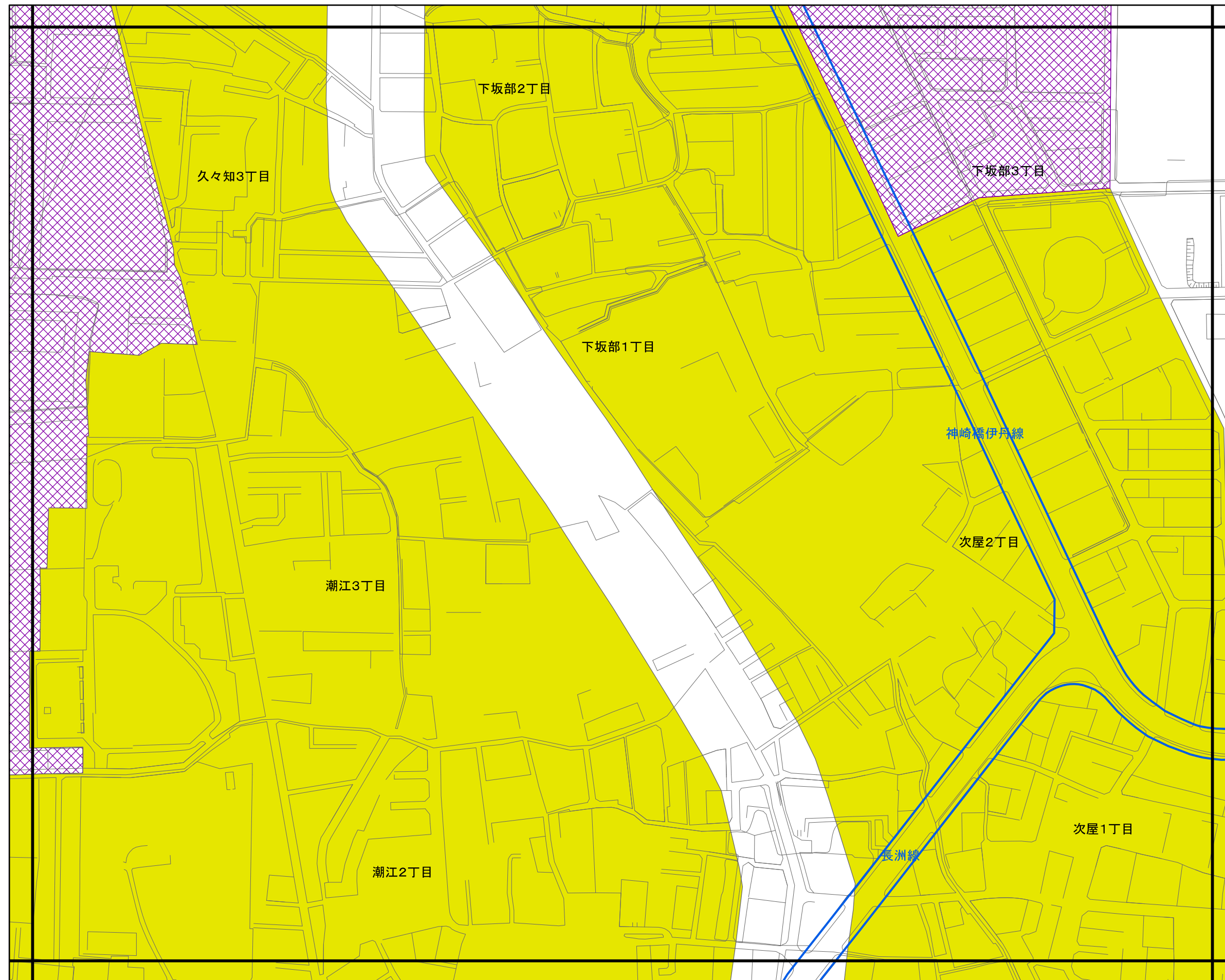


N  
1:2,500

- 第1種高度地区
- 第2種高度地区
- 第2種18m高度地区
- 第3種高度地区
- 第4種高度地区
- 第5種高度地区
- 第5種沿道高度地区



# 高度地区 計画図21


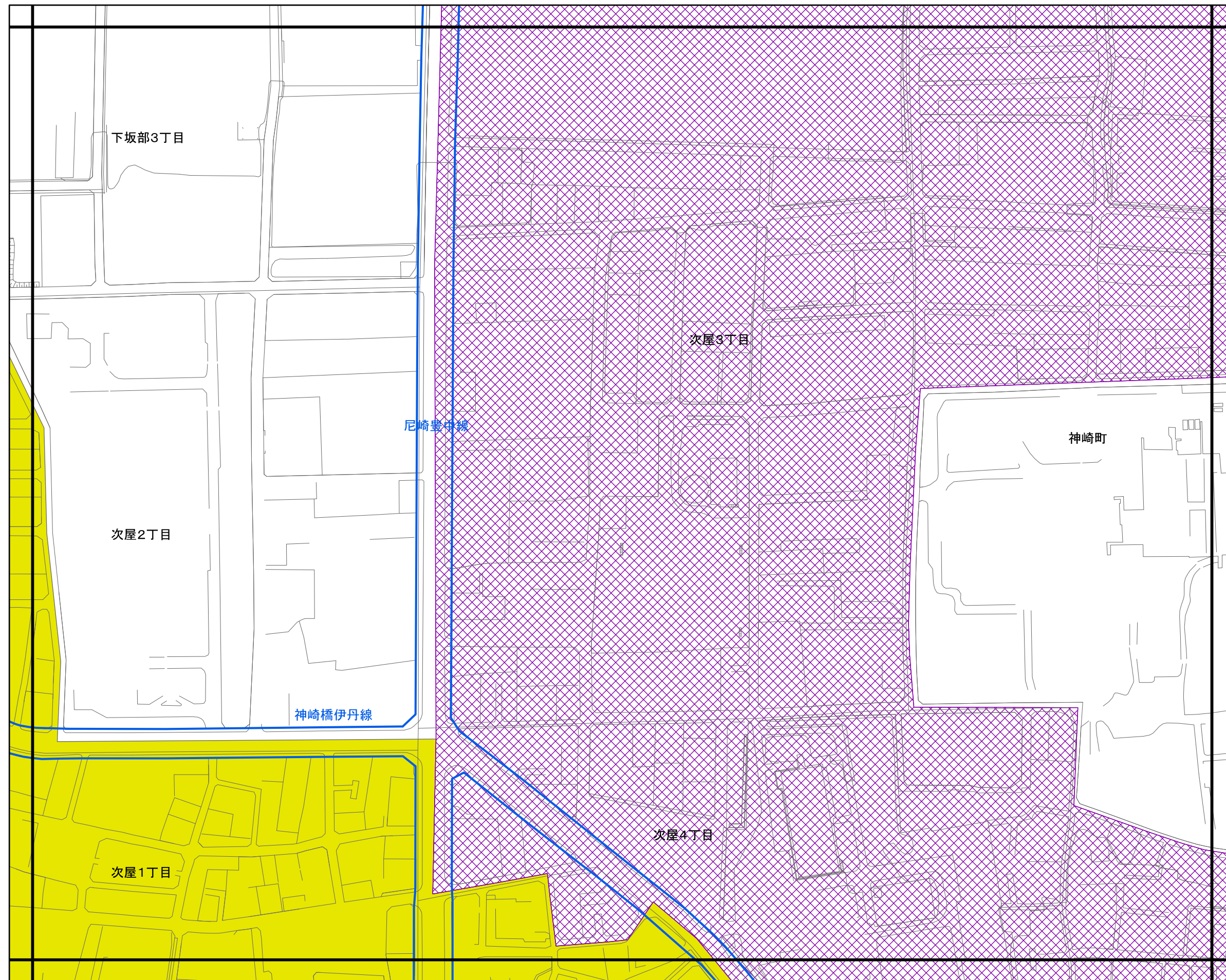


1:2,500

- 第1種高度地区 (Type 1 Height Zone)
- 第2種高度地区 (Type 2 Height Zone)
- 第2種18m高度地区 (Type 2 18m Height Zone)
- 第3種高度地区 (Type 3 Height Zone)
- 第4種高度地区 (Type 4 Height Zone)
- 第5種高度地区 (Type 5 Height Zone)
- 第5種沿道高度地区 (Type 5 Roadside Height Zone)



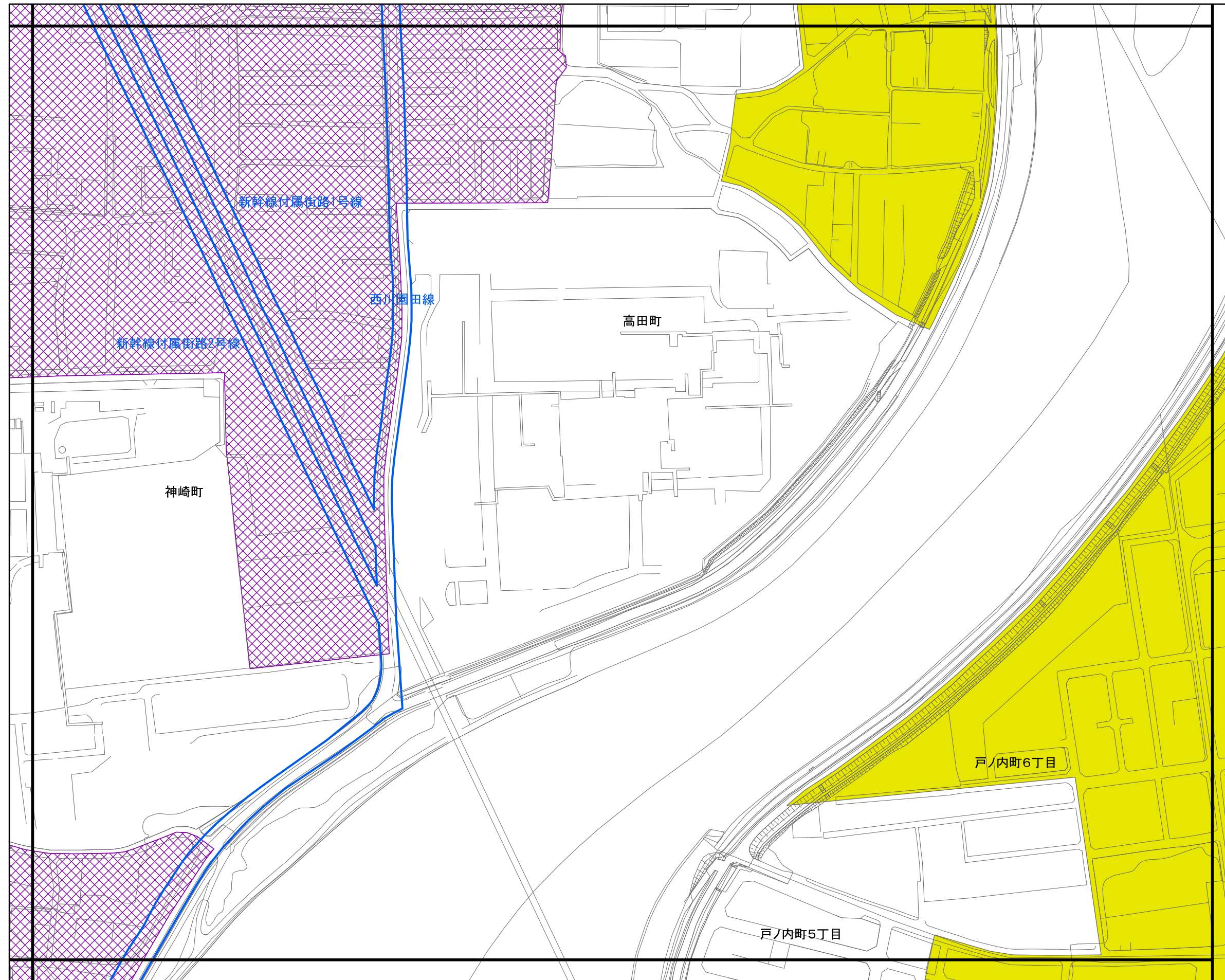
# 高度地区 計画図22



- 第1種高度地区
- 第2種高度地区
- 第2種18m高度地区
- 第3種高度地区
- 第4種高度地区
- 第5種高度地区
- 第5種沿道高度地区




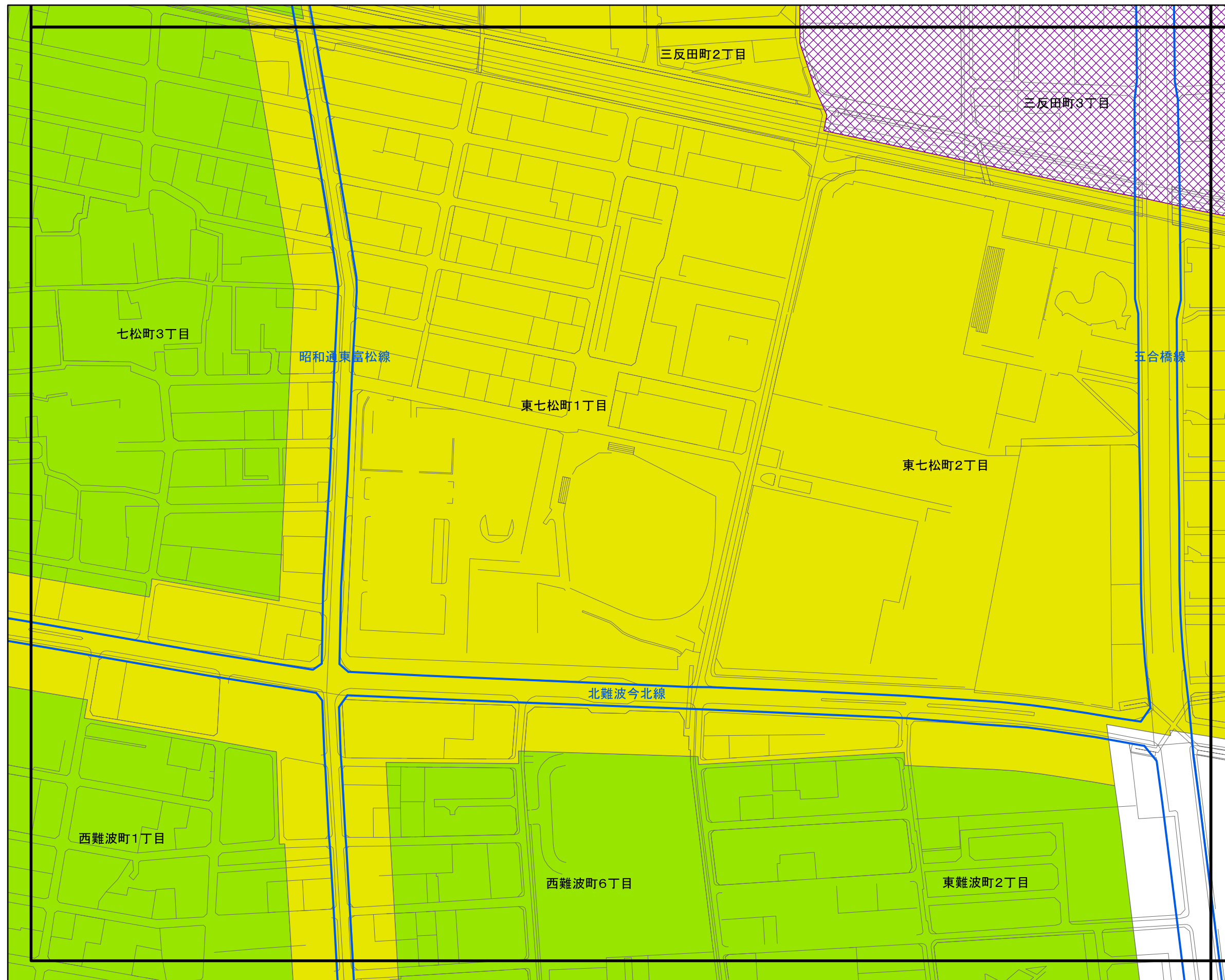
# 高度地区 計画図23



N  
1:2,500

- 第1種高度地区
- 第2種高度地区
- 第2種18m高度地区
- 第3種高度地区
- 第4種高度地区
- 第5種高度地区
- 第5種沿道高度地区

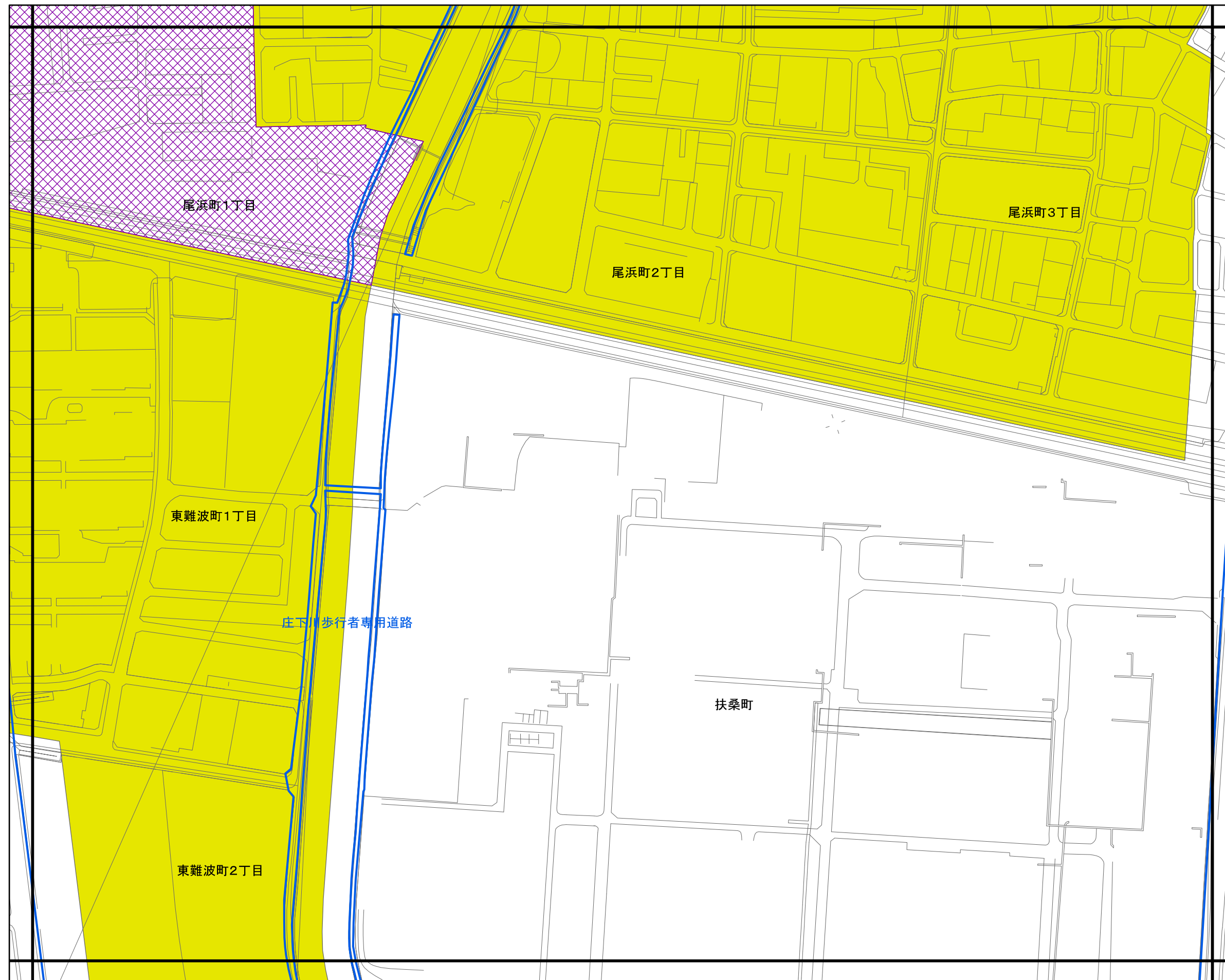
# 高度地区 計画図24



- 第1種高度地区
- 第2種高度地区
- 第2種18m高度地区
- 第3種高度地区
- 第4種高度地区
- 第5種高度地区
- 第5種沿道高度地区




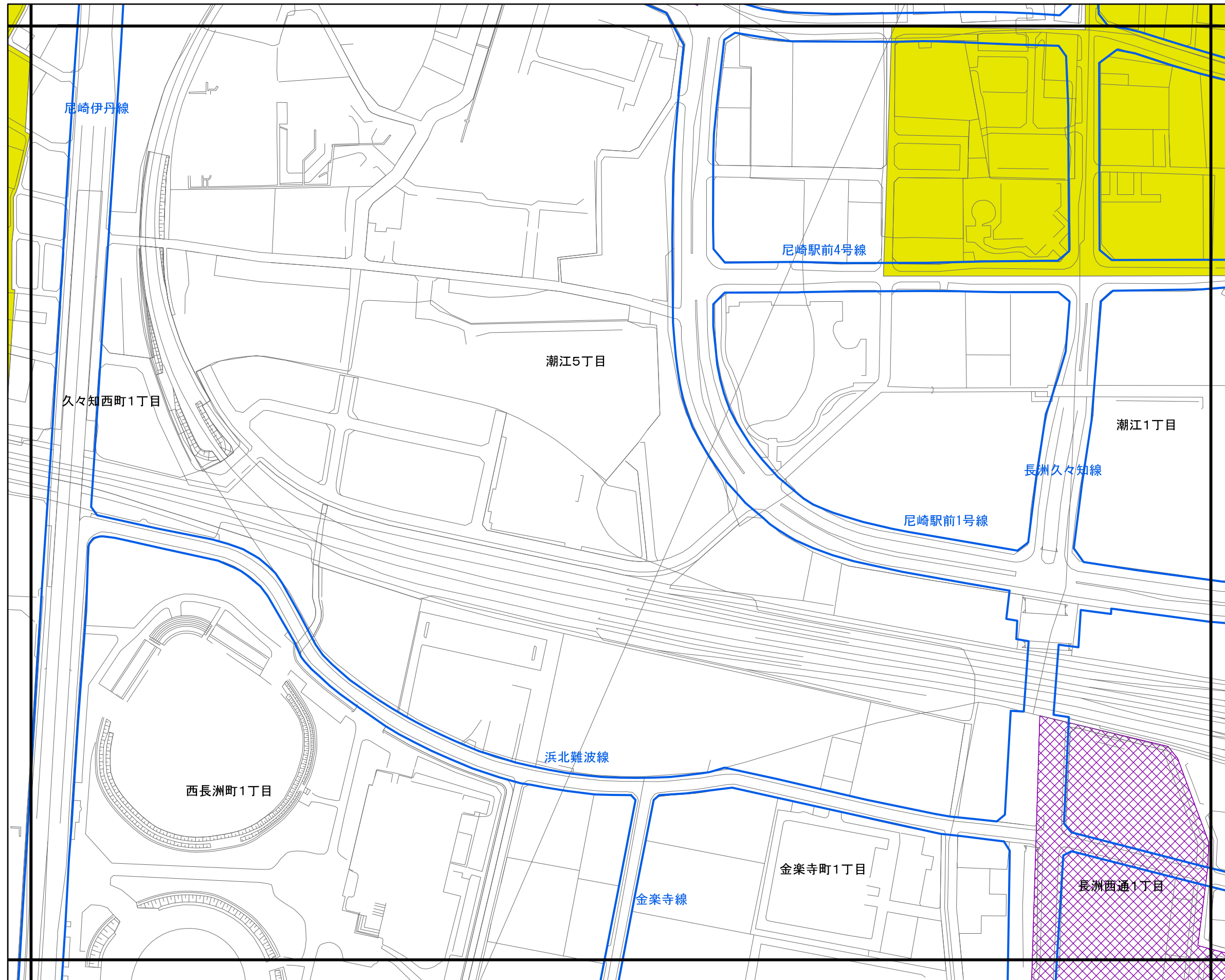
# 高度地区 計画図25



1:2,500

- 第1種高度地区
- 第2種高度地区
- 第2種18m高度地区
- 第3種高度地区
- 第4種高度地区
- 第5種高度地区
- 第5種沿道高度地区


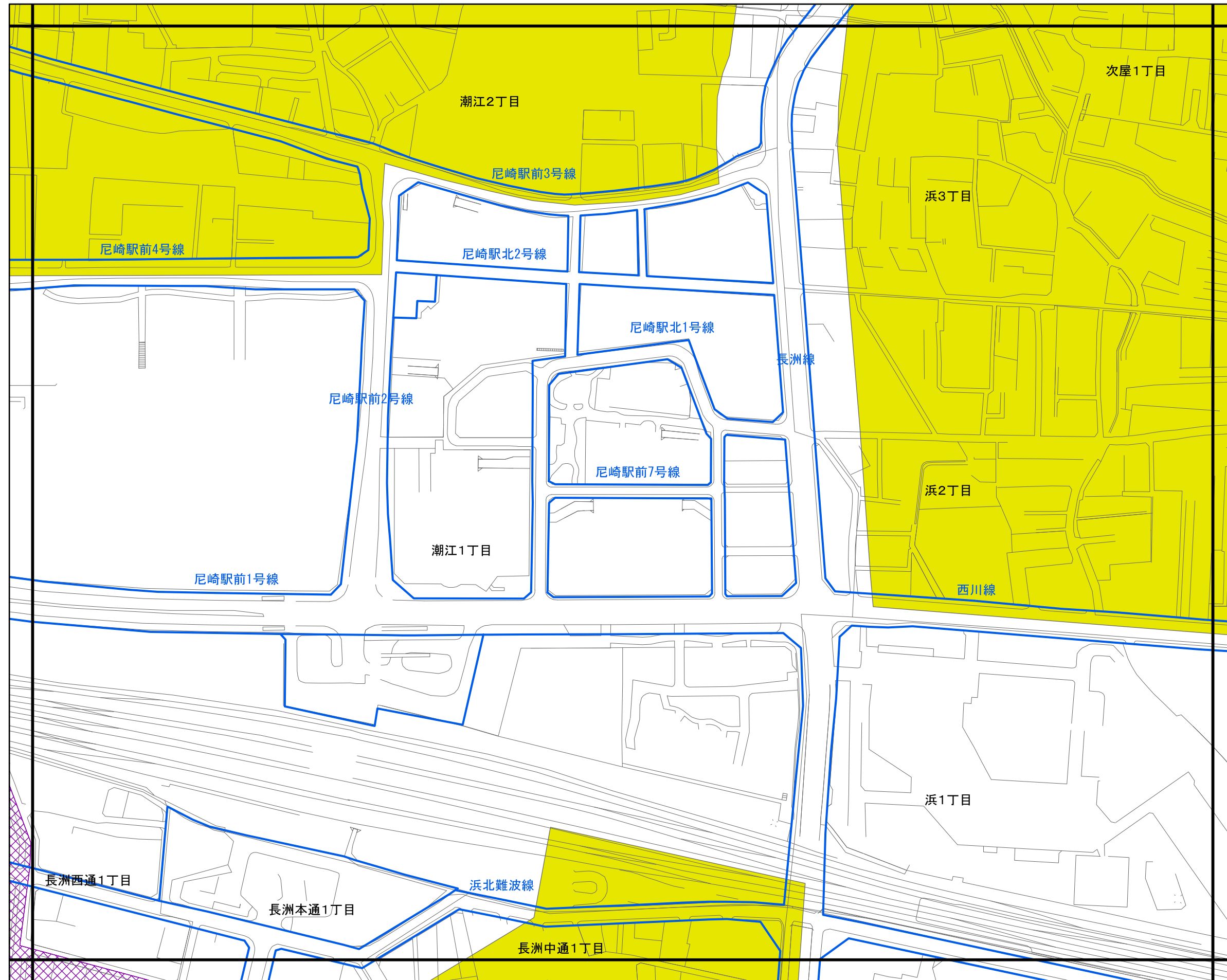
# 高度地区 計画図26



- 第1種高度地区
- 第2種高度地区
- 第2種18m高度地区
- 第3種高度地区
- 第4種高度地区
- 第5種高度地区
- 第5種沿道高度地区

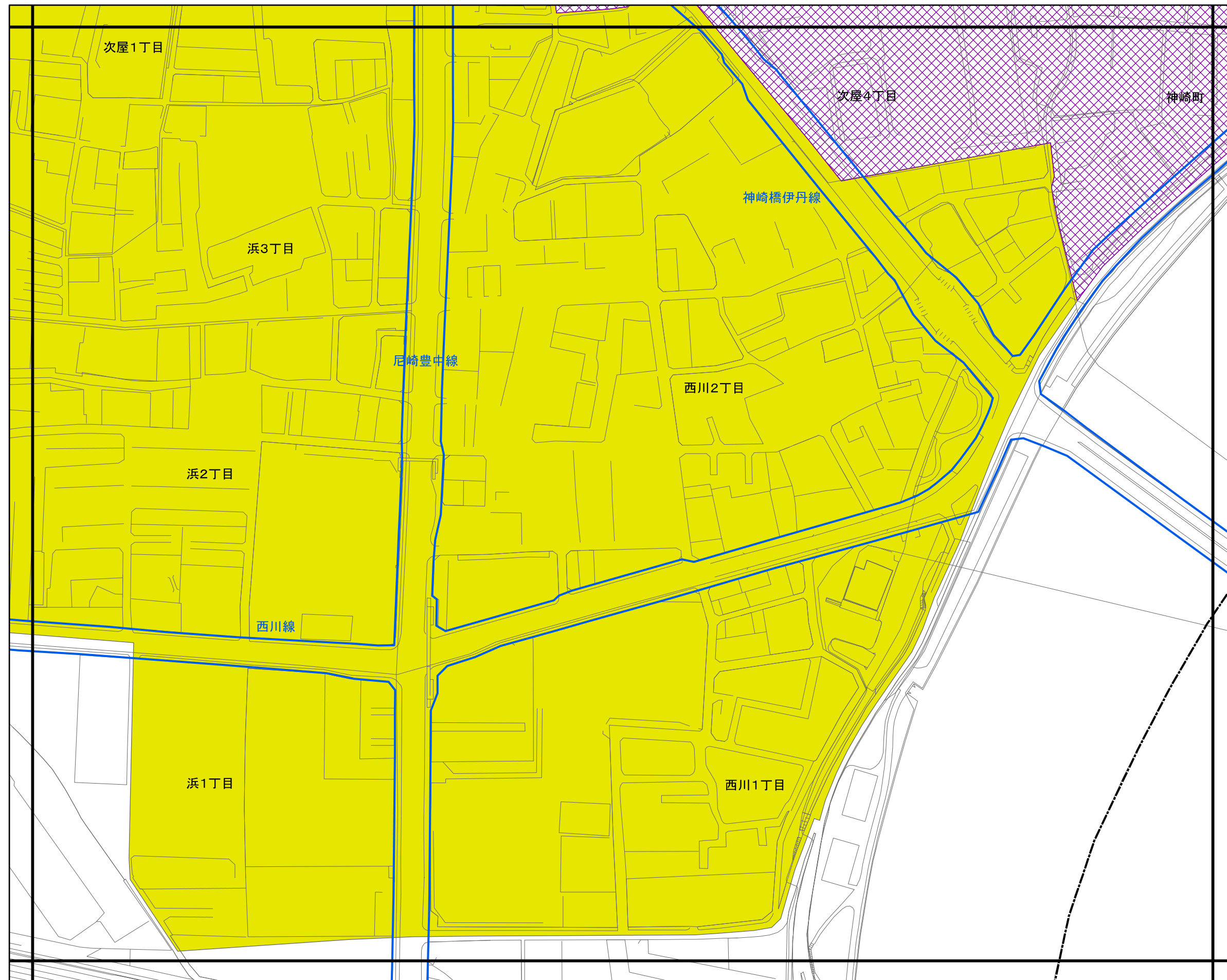


# 高度地区 計画図27



- 第1種高度地区
- 第2種高度地区
- 第2種18m高度地区
- 第3種高度地区
- 第4種高度地区
- 第5種高度地区
- 第5種沿道高度地区

# 高度地区 計画図28


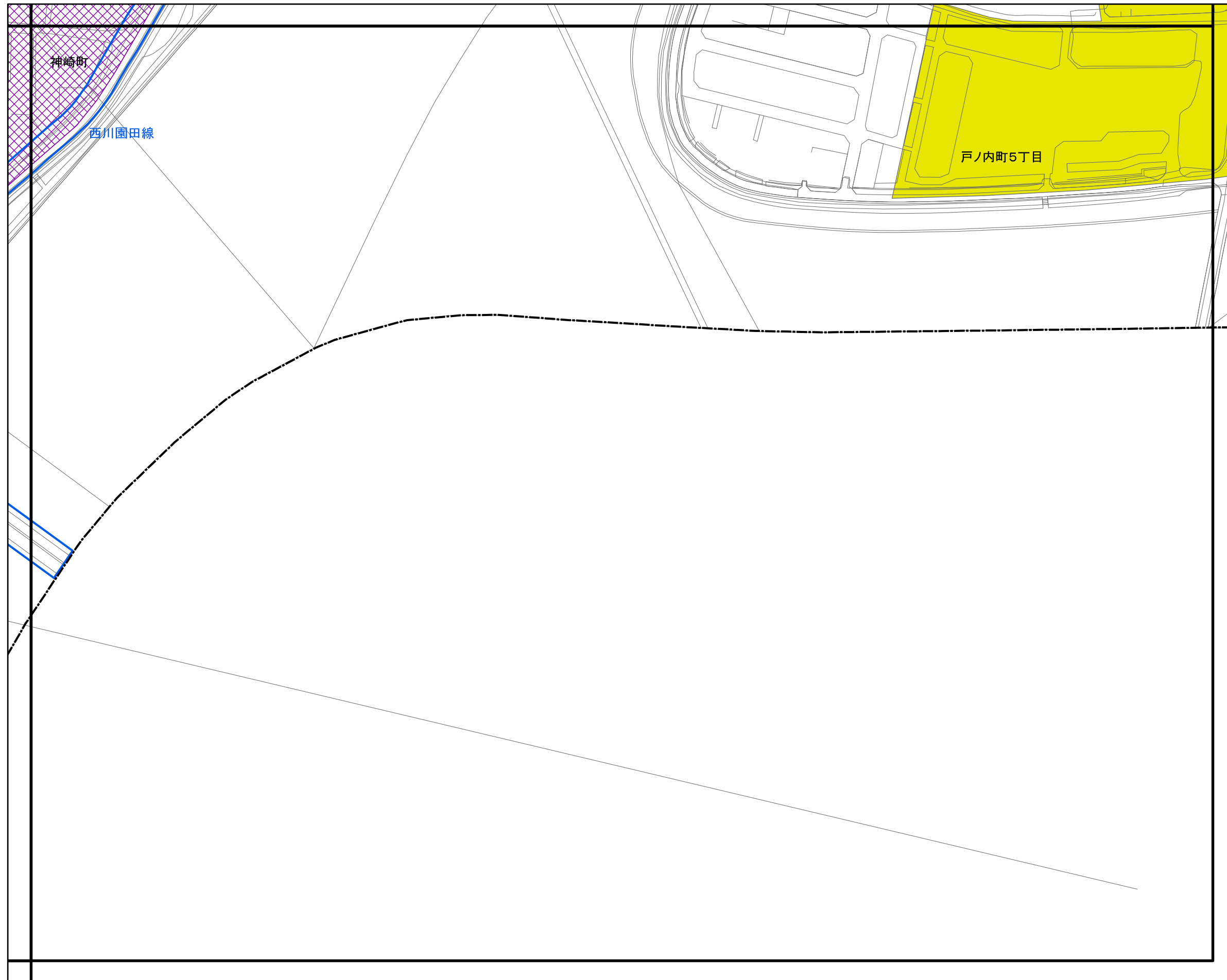









N  
1:2,500

- 第1種高度地区
- 第2種高度地区
- 第2種18m高度地区
- 第3種高度地区
- 第4種高度地区
- 第5種高度地区
- 第5種沿道高度地区

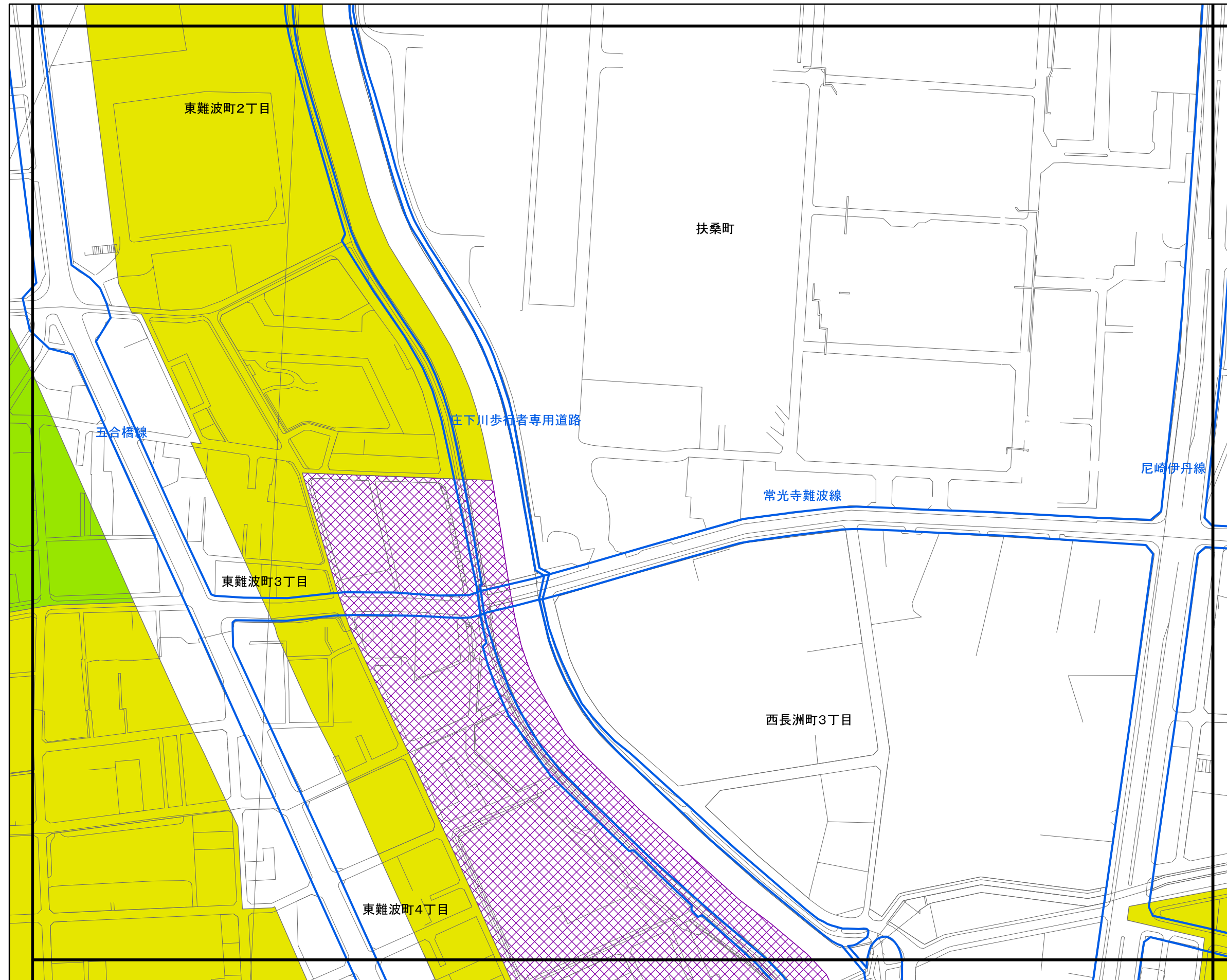


# 高度地区 計画図29



-  第1種高度地区
-  第2種高度地区
-  第2種18m高度地区
-  第3種高度地区
-  第4種高度地区
-  第5種高度地区
-  第5種沿道高度地区

# 高度地区 計画図30


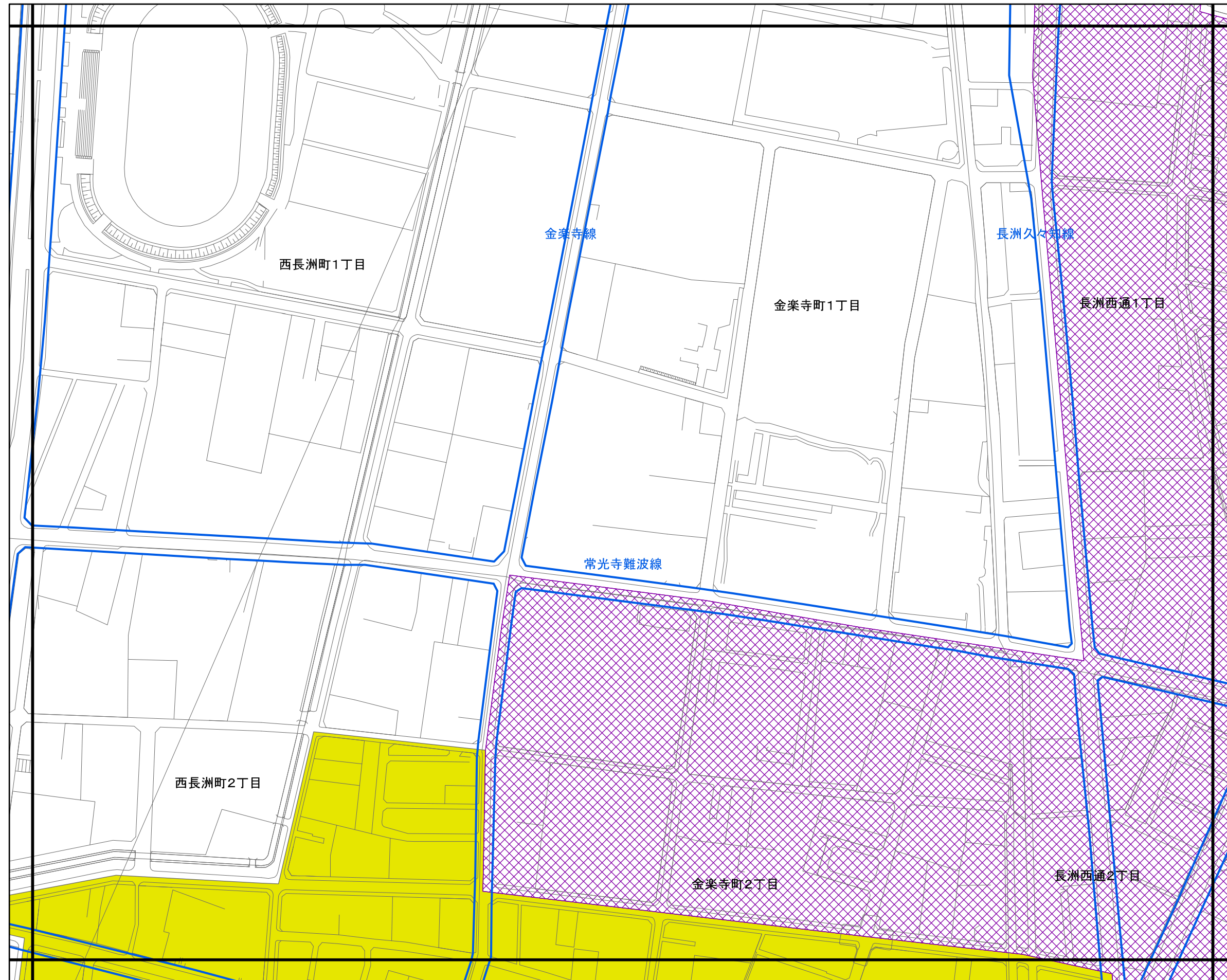


N  
1:2,500

- 第1種高度地区
- 第2種高度地区
- 第2種18m高度地区
- 第3種高度地区
- 第4種高度地区
- 第5種高度地区
- 第5種沿道高度地区



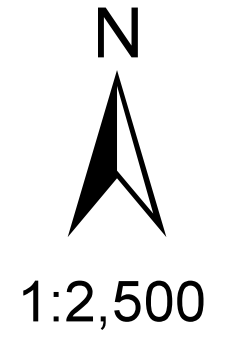
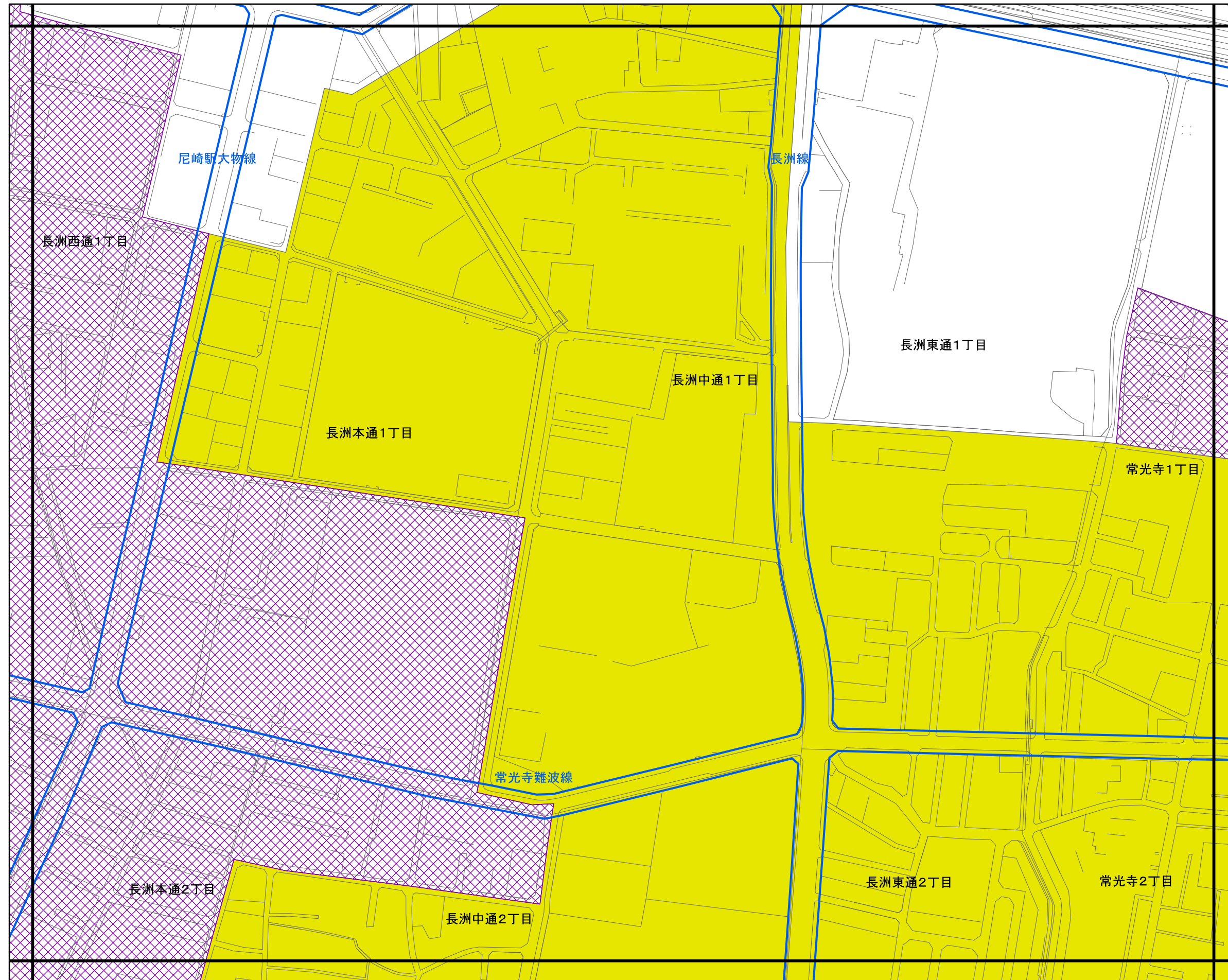
# 高度地区 計画図31



- 第1種高度地区
- 第2種高度地区
- 第2種18m高度地区
- 第3種高度地区
- 第4種高度地区
- 第5種高度地区
- 第5種沿道高度地区



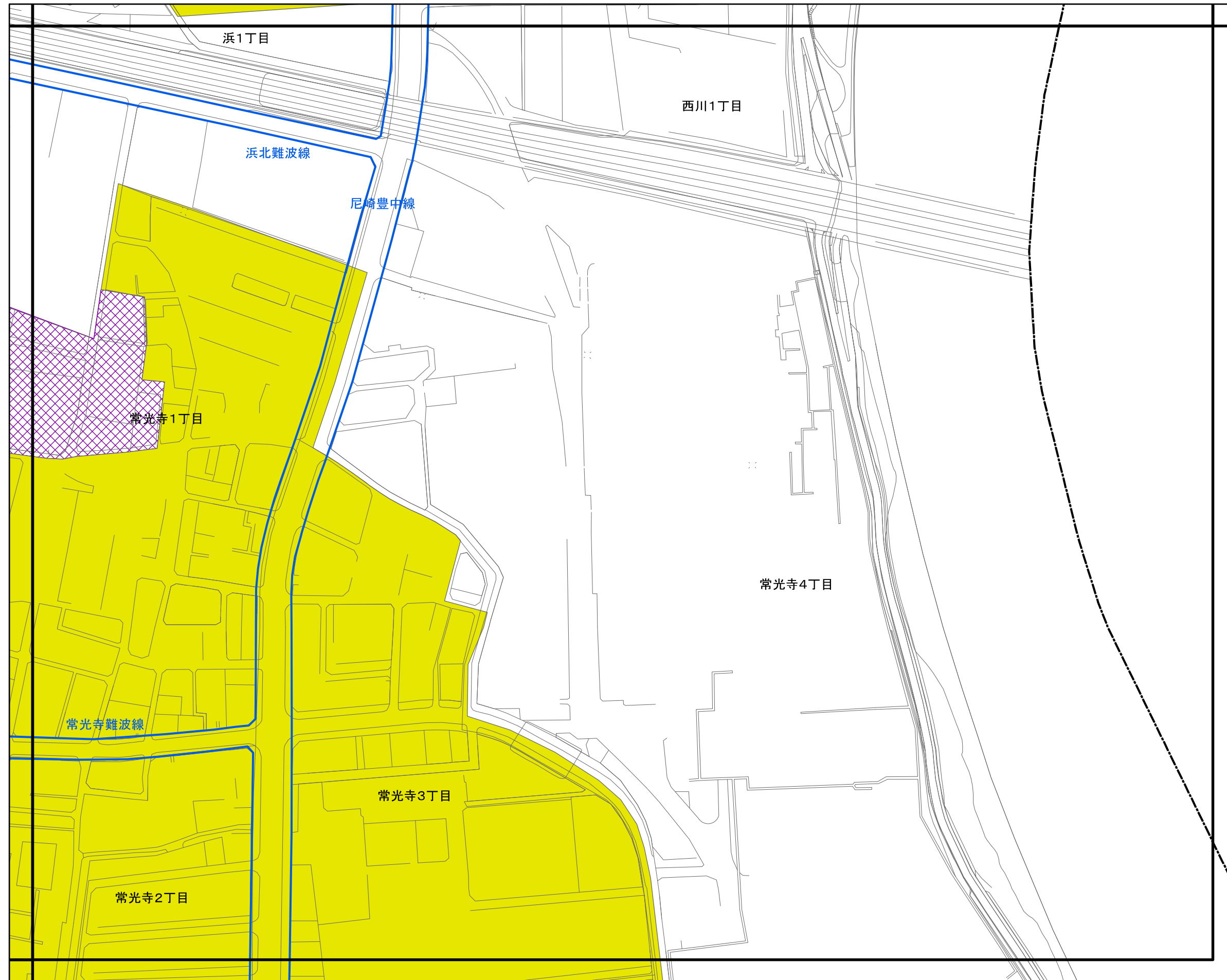
# 高度地区 計画図32



- 第1種高度地区
- 第2種高度地区
- 第2種18m高度地区
- 第3種高度地区
- 第4種高度地区
- 第5種高度地区
- 第5種沿道高度地区



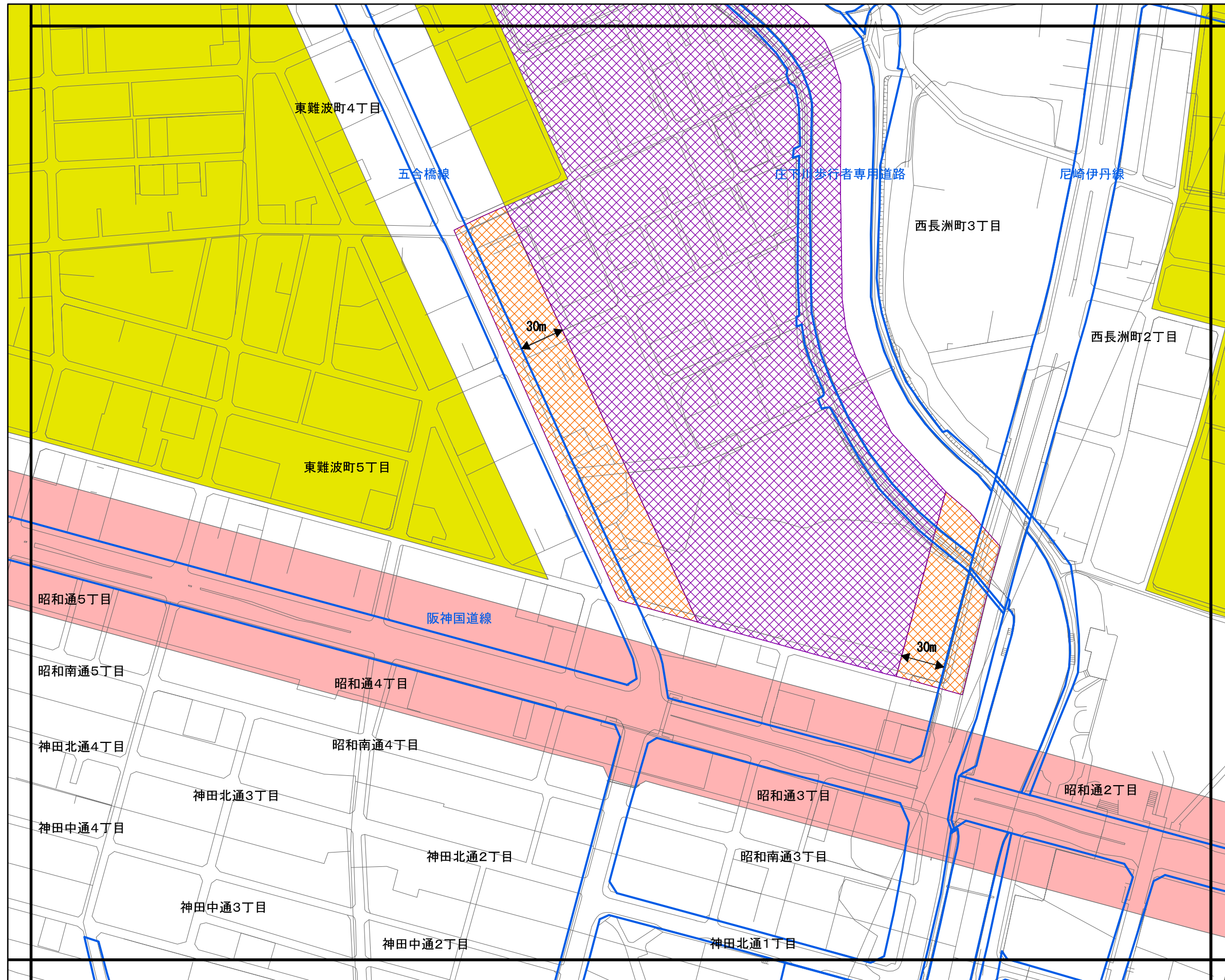
# 高度地区 計画図33



1:2,500

- 第1種高度地区
- 第2種高度地区
- 第2種18m高度地区
- 第3種高度地区
- 第4種高度地区
- 第5種高度地区
- 第5種沿道高度地区

# 高度地区 計画図34


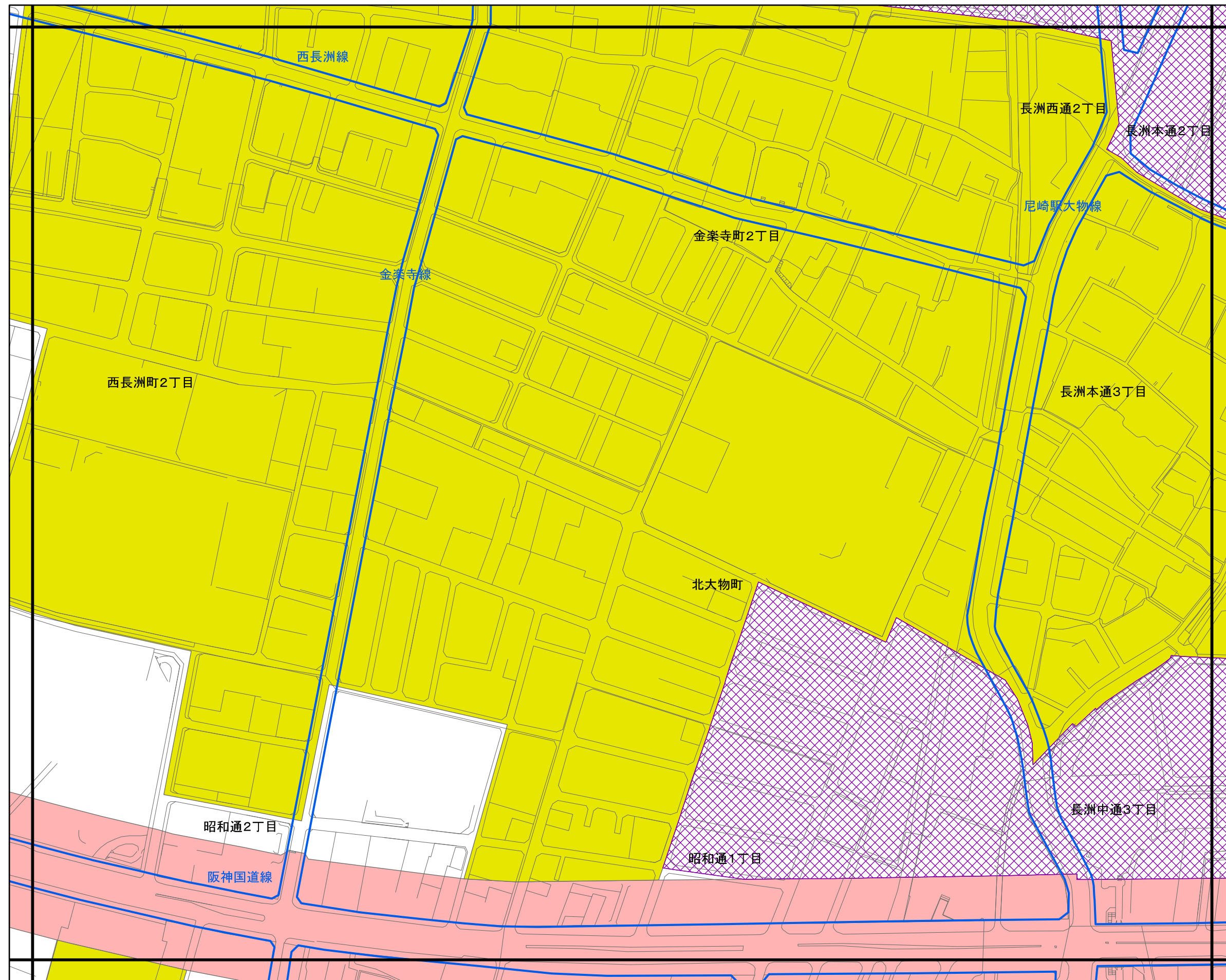


N  
1:2,500

- 第1種高度地区
- 第2種高度地区
- 第2種18m高度地区
- 第3種高度地区
- 第4種高度地区
- 第5種高度地区
- 第5種沿道高度地区

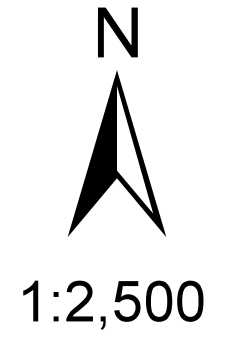
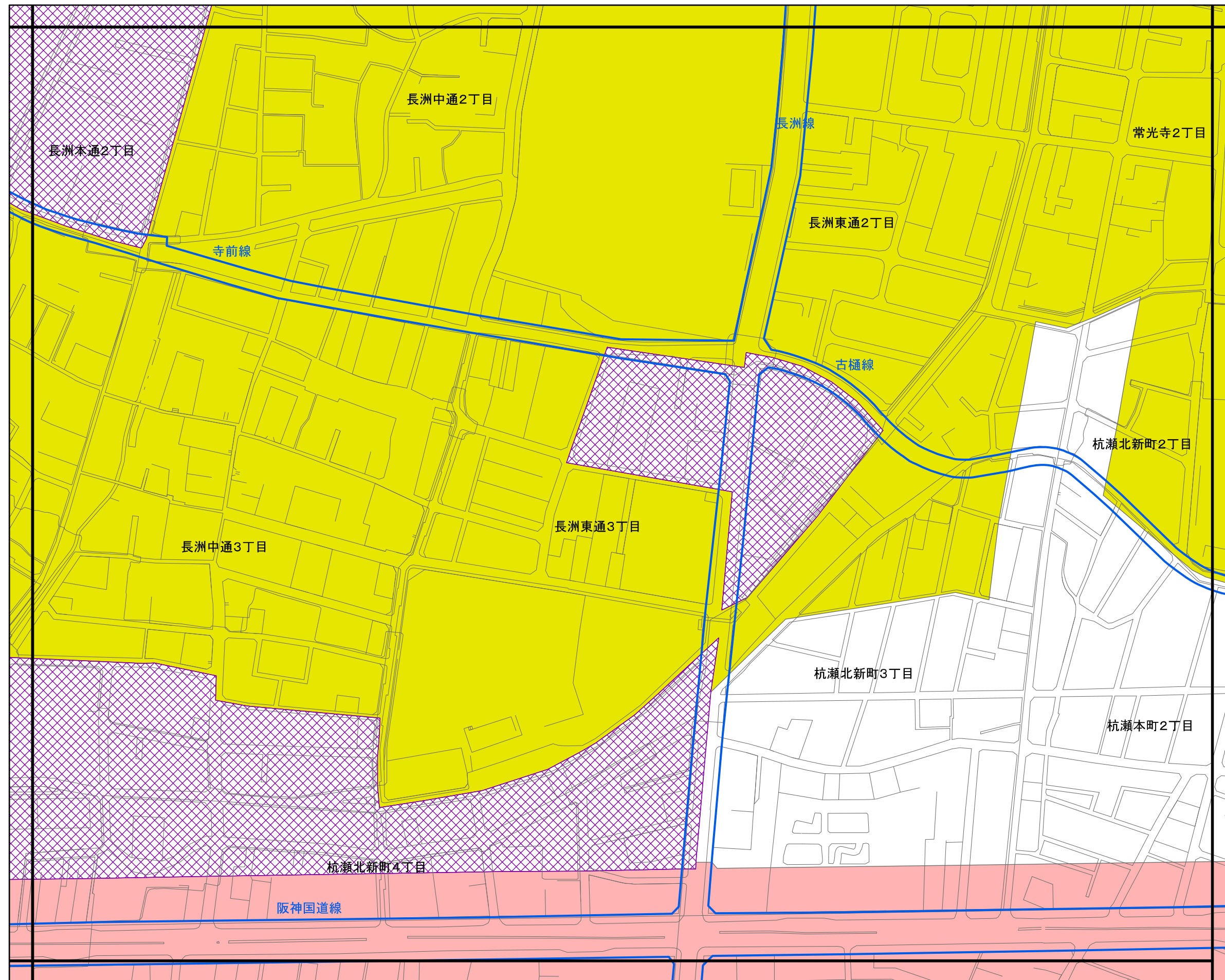


# 高度地区 計画図35



- 第1種高度地区
- 第2種高度地区
- 第2種18m高度地区
- 第3種高度地区
- 第4種高度地区
- 第5種高度地区
- 第5種沿道高度地区

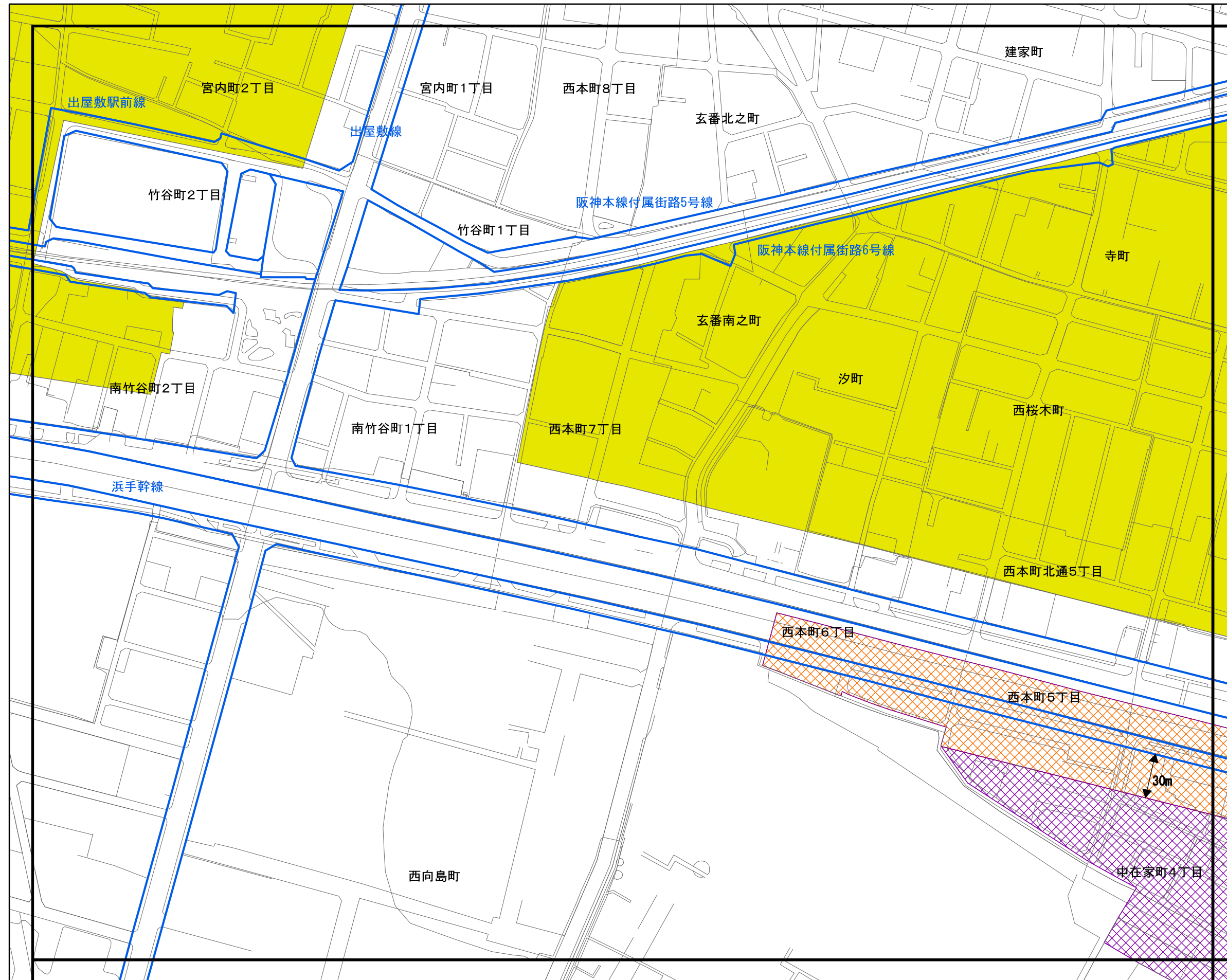
# 高度地区 計画図36



- 第1種高度地区
- 第2種高度地区
- 第2種18m高度地区
- 第3種高度地区
- 第4種高度地区
- 第5種高度地区
- 第5種沿道高度地区



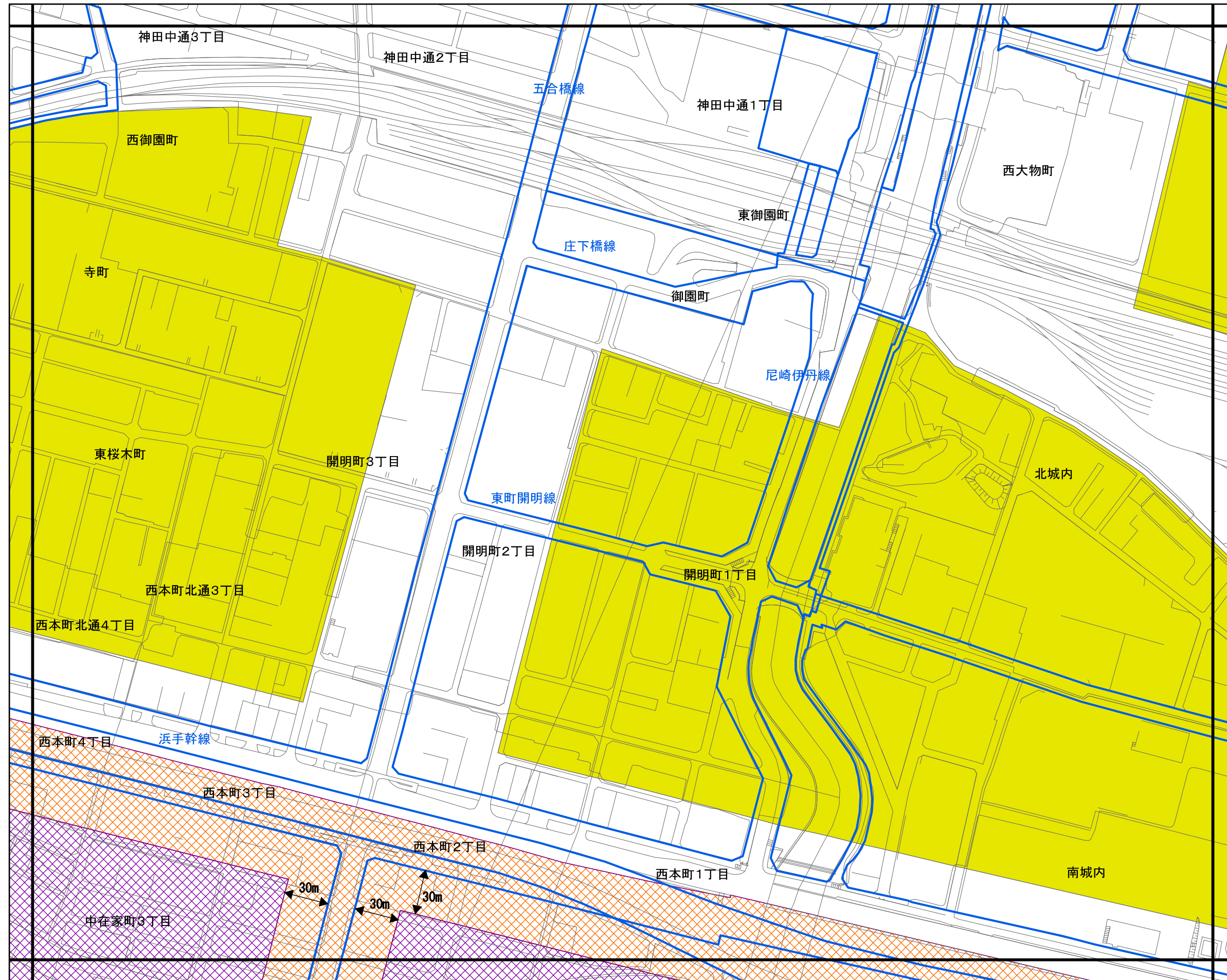
# 高度地区 計画図37



N  
1:2,500

- 第1種高度地区
- 第2種高度地区
- 第2種18m高度地区
- 第3種高度地区
- 第4種高度地区
- 第5種高度地区
- 第5種沿道高度地区

# 高度地区 計画図38

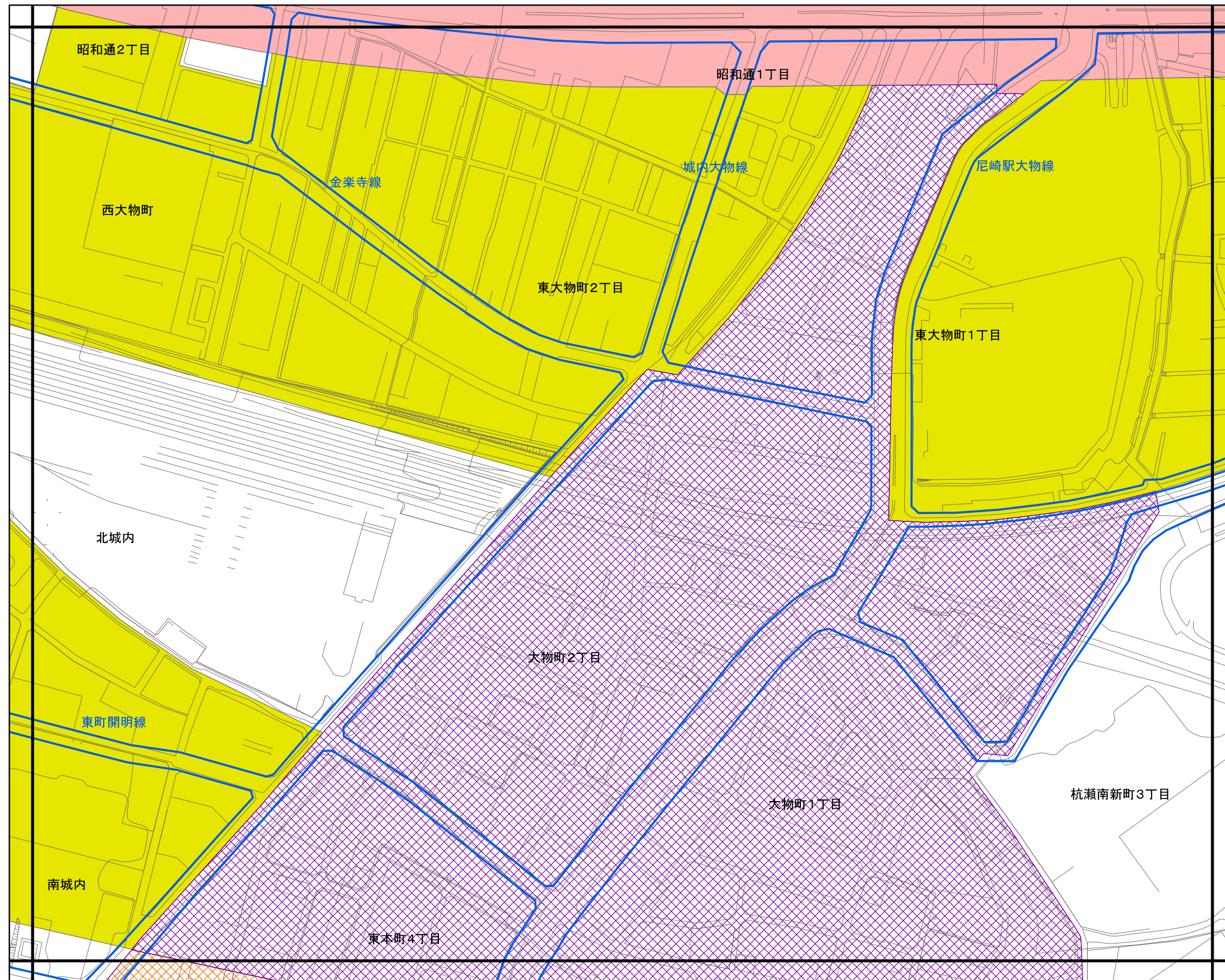


N  
1:2,500

- 第1種高度地区
- 第2種高度地区
- 第2種18m高度地区
- 第3種高度地区
- 第4種高度地区
- 第5種高度地区
- 第5種沿道高度地区



# 高度地区 計画図39

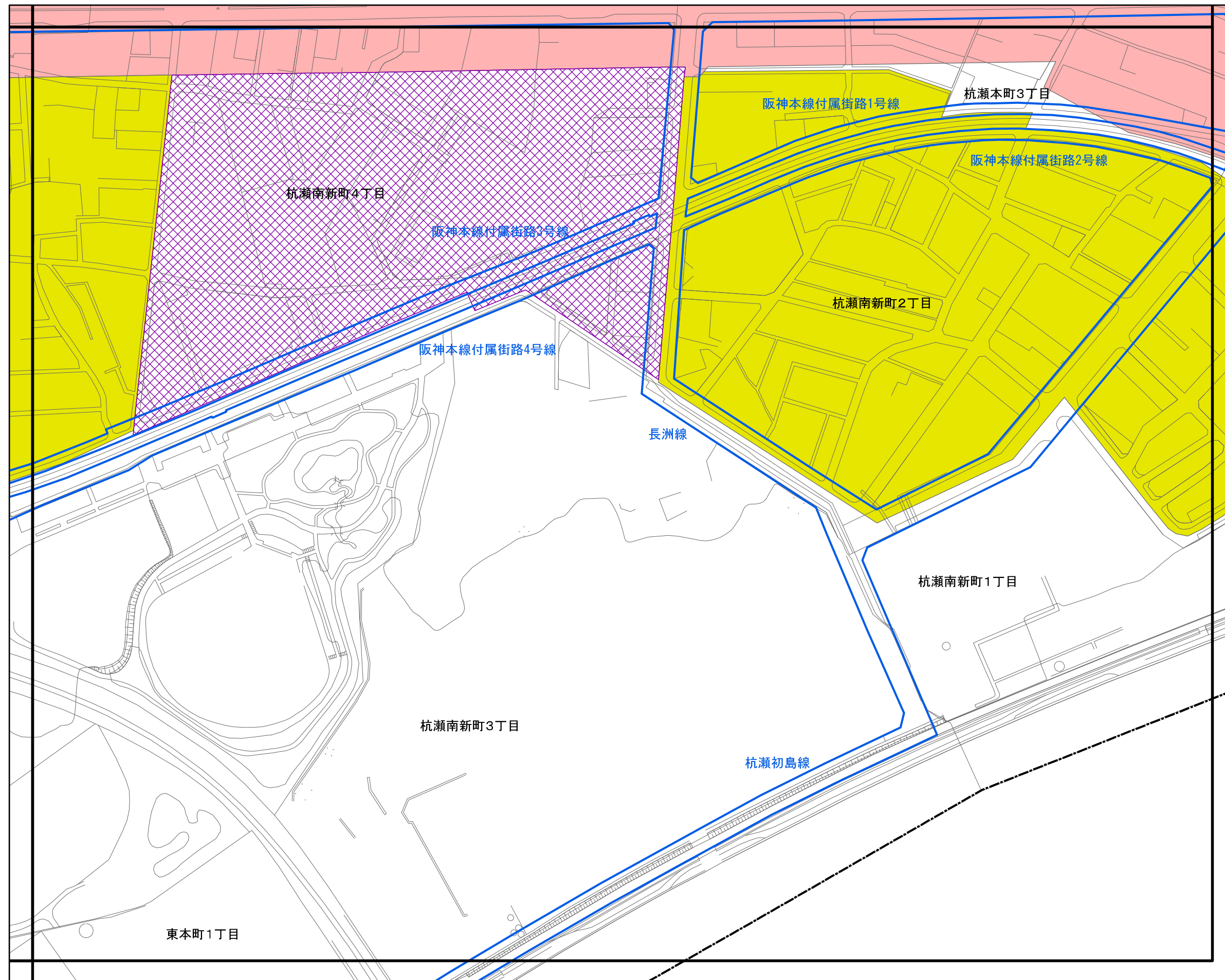


N  
1:2,500

- 第1種高度地区
- 第2種高度地区
- 第2種18m高度地区
- 第3種高度地区
- 第4種高度地区
- 第5種高度地区
- 第5種沿道高度地区



# 高度地区 計画図40

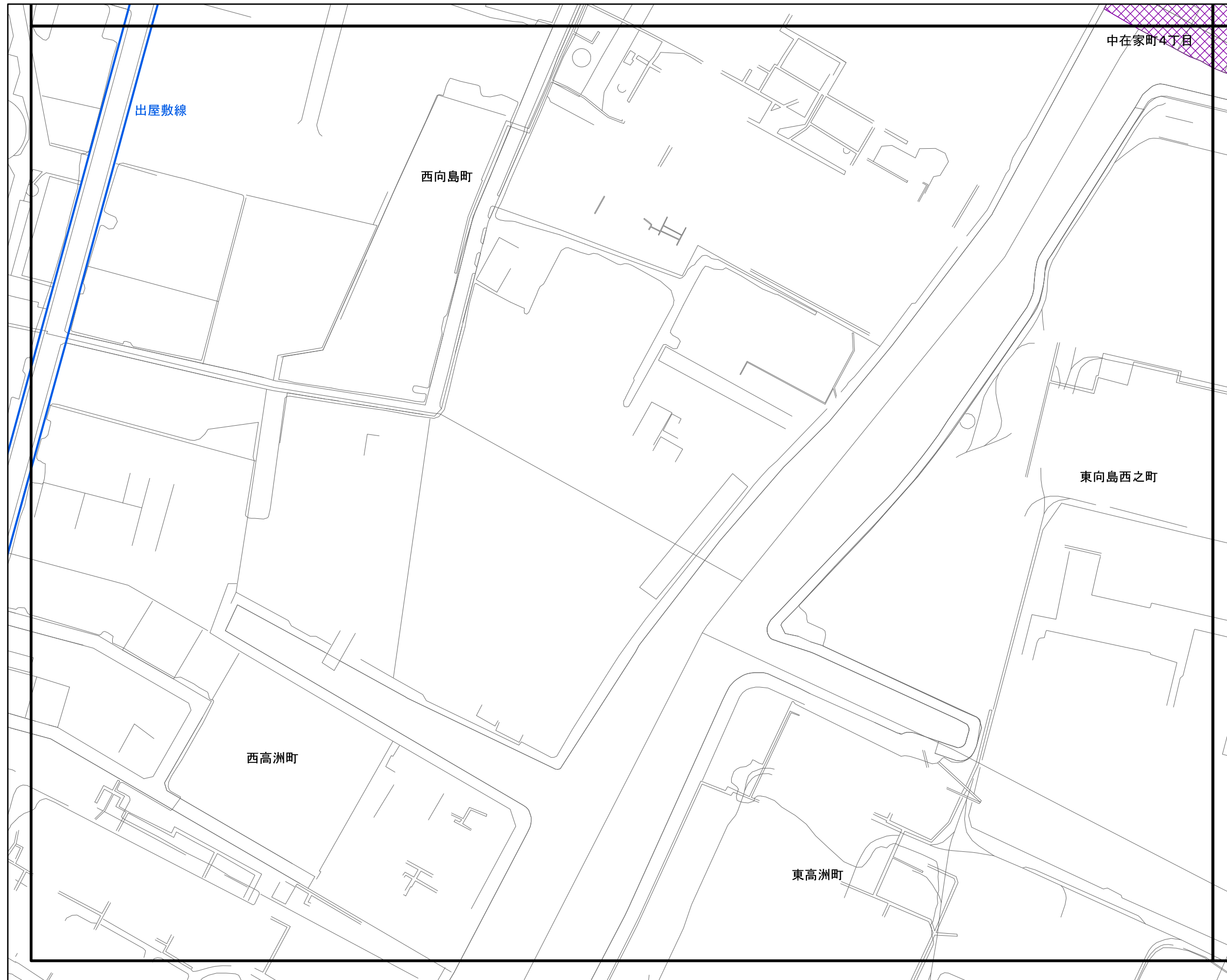


N  
1:2,500

- 第1種高度地区
- 第2種高度地区
- 第2種18m高度地区
- 第3種高度地区
- 第4種高度地区
- 第5種高度地区
- 第5種沿道高度地区



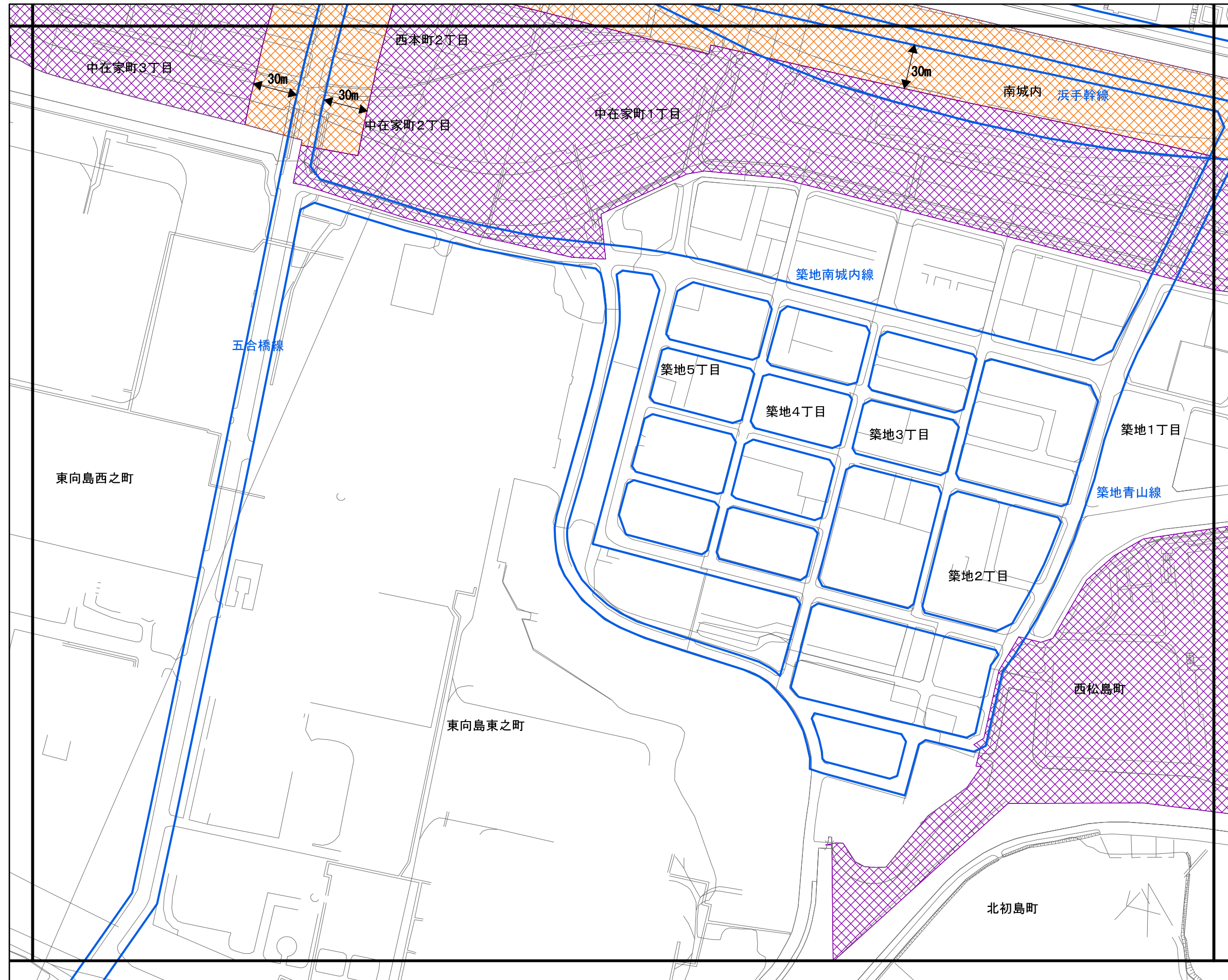
# 高度地区 計画図41



N  
1:2,500

- 第1種高度地区
- 第2種高度地区
- 第2種18m高度地区
- 第3種高度地区
- 第4種高度地区
- 第5種高度地区
- 第5種沿道高度地区

# 高度地区 計画図42

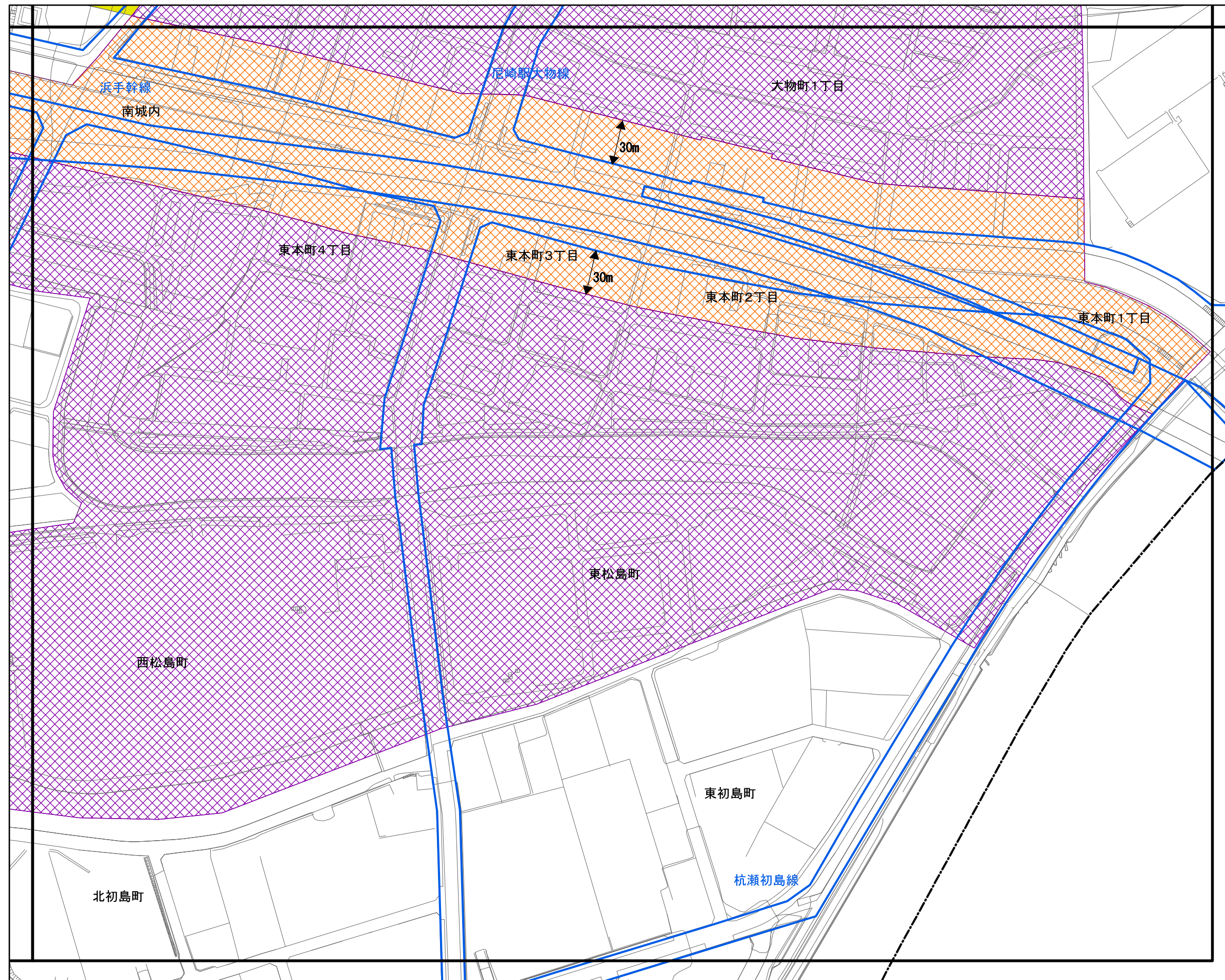


1:2,500

- 第1種高度地区
- 第2種高度地区
- 第2種18m高度地区
- 第3種高度地区
- 第4種高度地区
- 第5種高度地区
- 第5種沿道高度地区



# 高度地区 計画図43



N  
1:2,500

- 第1種高度地区
- 第2種高度地区
- 第2種18m高度地区
- 第3種高度地区
- 第4種高度地区
- 第5種高度地区
- 第5種沿道高度地区