標石番号	No. 463		
所在地	伊丹市　寺本１丁目		
標石種類	標石，~~金属標~~	埋石方法	地上，~~地中~~

附近図

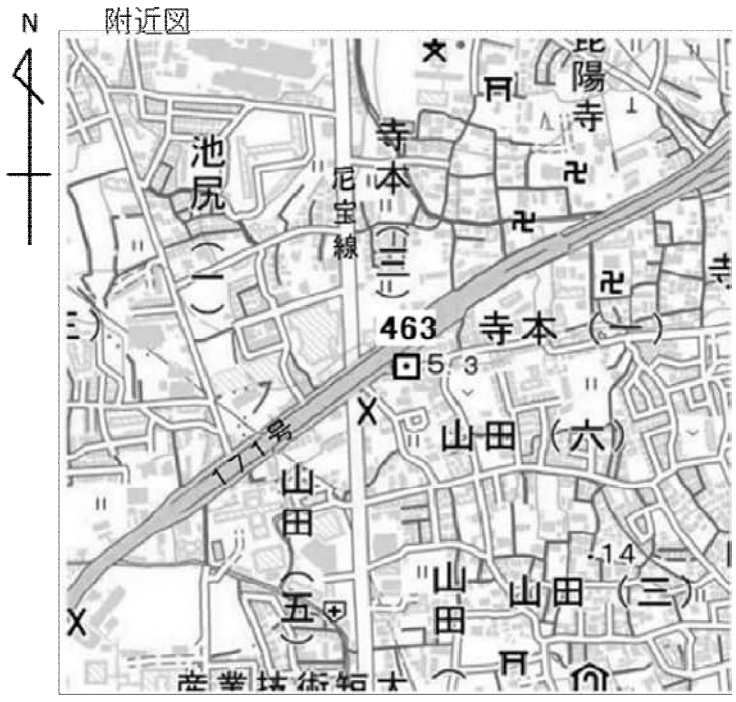

詳細図

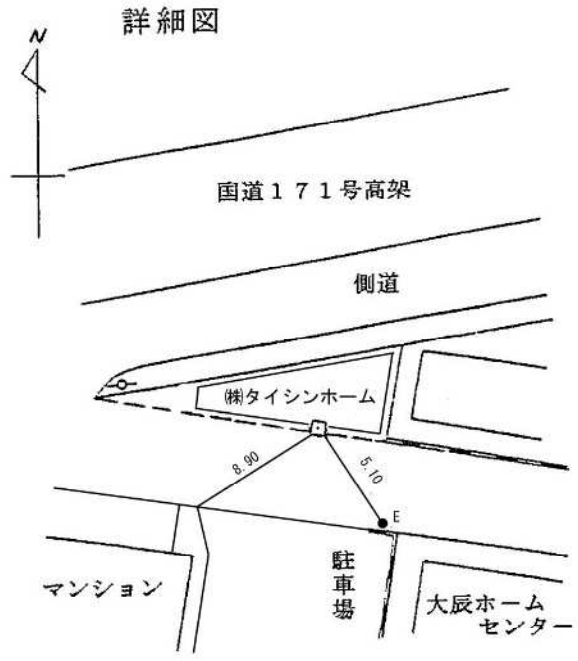

観測年度	標高（O.P）(m)	前回との差 (cm)	計算成果名	備考	観測年度	標高（O.P）(m)	前回との差 (cm)	計算成果名	備考
平成13年度	16.5625	－	2000年度成果						
平成15年度	16.5711	0.86	2000年度成果						
平成17年度	16.5651	-0.60	2000年度成果						
平成19年度	16.5644	-0.07	2000年度成果						
平成21年度	16.5650	0.06	2000年度成果						
平成24年度	16.5714	0.64	測地成果2011						
平成27年度	16.5680	-0.34	測地成果2011						
平成30年度	16.5739	0.59	測地成果2011						
令和3年度	16.5703	-0.36	測地成果2011						
令和6年度	16.5638	－	測地成果2011						

標石番号	No. 10698		
所在地	尼崎市　北城内　尼崎城址公園		
標石種類	標石，~~金属標~~	埋石方法	~~地上~~，地中

附近図

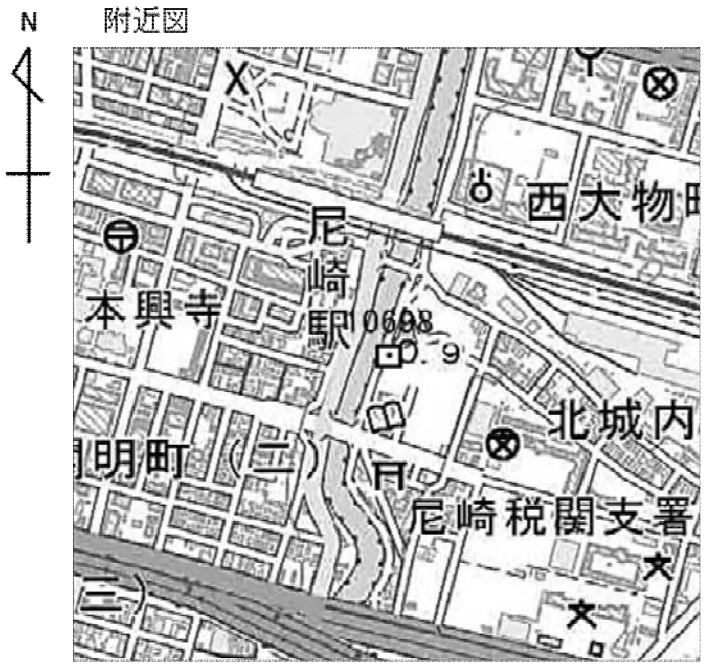

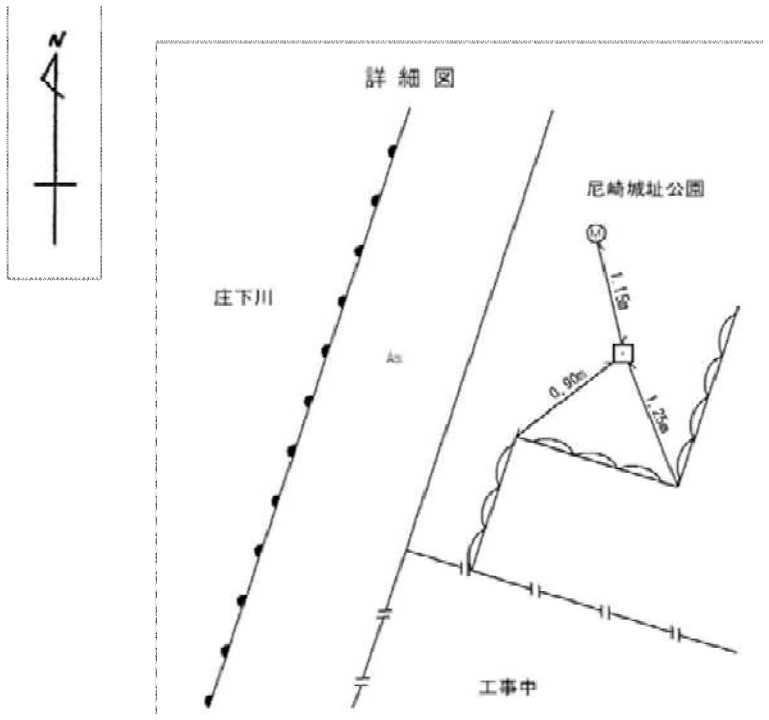

観測年度	標高（O.P）(m)	前回との差 (cm)	計算成果名	備考	観測年度	標高（O.P）(m)	前回との差 (cm)	計算成果名	備考
平成13年度	0.9903	－	2000年度成果						
平成15年度	0.9908	0.86	2000年度成果						
平成17年度	2.2072	－	2000年度成果	新設					
平成19年度	2.2063	-0.09	2000年度成果						
平成21年度	2.2038	-0.25	2000年度成果						
平成24年度	2.2020	-0.18	測地成果2011						
平成27年度	2.1976	-0.44	測地成果2011						
平成30年度	2.2002	0.26	測地成果2011						
令和3年度	2.1873	-1.29	測地成果2011						
令和6年度	2.2180	－	測地成果2011						

標石番号	No. 10699		
所在地	尼崎市　琴浦町21　琴浦神社		
標石種類	標石，~~金属標~~	埋石方法	地上，~~地中~~

附近図

詳細図

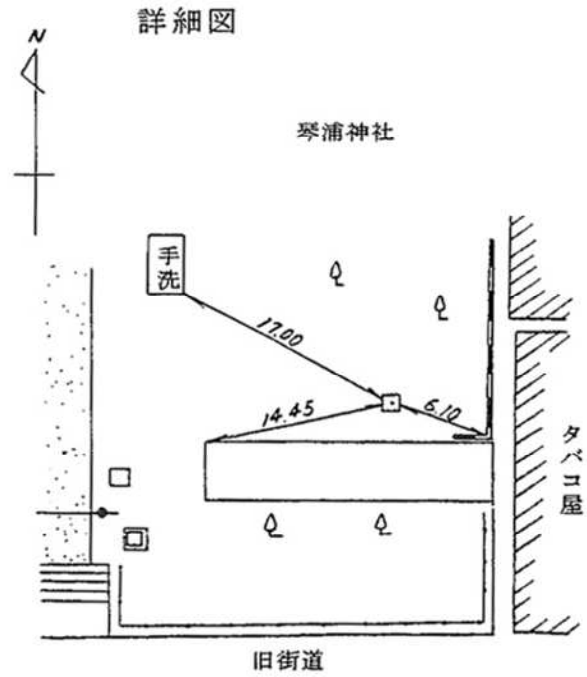

観測年度	標高（O.P）(m)	前回との差 (cm)	計算成果名	備考	観測年度	標高（O.P）(m)	前回との差 (cm)	計算成果名	備考
平成13年度	1.5293	－	2000年度成果						
平成15年度	1.5307	0.86	2000年度成果						
平成17年度	1.5196	-1.11	2000年度成果						
平成19年度	1.5216	0.20	2000年度成果						
平成21年度	1.5221	0.05	2000年度成果						
平成24年度	1.5230	0.09	測地成果2011						
平成27年度	1.5173	-0.57	測地成果2011						
平成30年度	1.5252	0.79	測地成果2011						
令和3年度	1.5181	-0.71	測地成果2011						
令和6年度	1.5276	－	測地成果2011						

標石番号	Ｎｏ．　西宮		
所在地	西宮市　小松東町1-3-59　西宮市立小松小学校		
標石種類	~~標石,~~ 金属標	埋石方法	地上, ~~地中~~

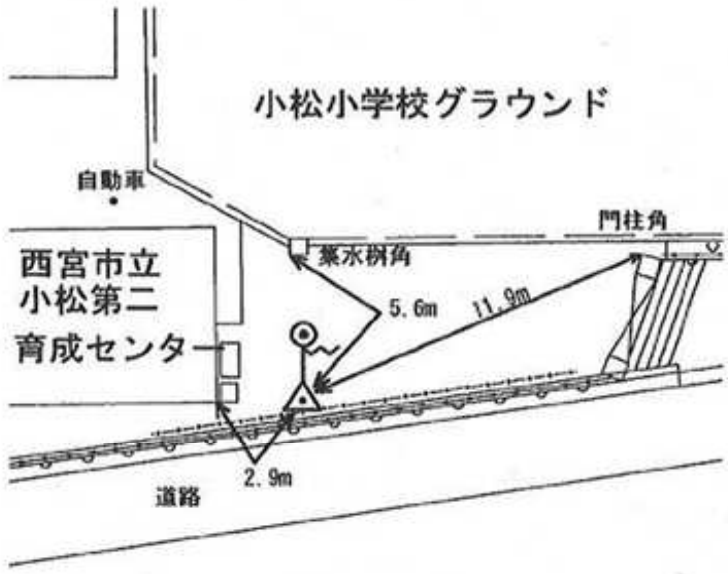

観測年度	標高（O.P）(m)	前回との差 (cm)	計算成果名	備考	観測年度	標高（O.P）(m)	前回との差 (cm)	計算成果名	備考
令和6年度	3.1010	－	測地成果2011						

標石番号	Ｎｏ．　Ａ２		
所在地	尼崎市　食満5丁目5-2　市営上食満団地		
標石種類	~~標石~~，金属標	埋石方法	~~地上~~，地中

附近図

詳細図

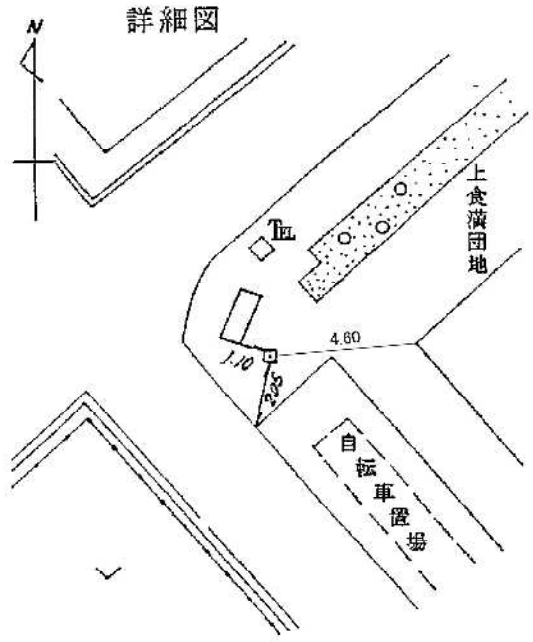

観測年度	標高（O.P）(m)	前回との差 (cm)	計算成果名	備考	観測年度	標高（O.P）(m)	前回との差 (cm)	計算成果名	備考
平成13年度	6.4813	－	2000年度成果						
平成15年度	6.4903	0.86	2000年度成果						
平成17年度	6.4819	-0.84	2000年度成果						
平成19年度	6.4847	0.28	2000年度成果						
平成21年度	6.4851	0.04	2000年度成果						
平成24年度	6.4914	0.63	測地成果2011						
平成27年度	6.4854	-0.60	測地成果2011						
平成30年度	6.4922	0.68	測地成果2011						
令和3年度	6.4856	-0.66	測地成果2011						
令和6年度	6.5115	－	測地成果2011						

標石番号	No. A3		
所在地	尼崎市　瓦宮1丁目19　宮園橋西南		
標石種類	~~標石~~，金属標	埋石方法	地上，~~地中~~

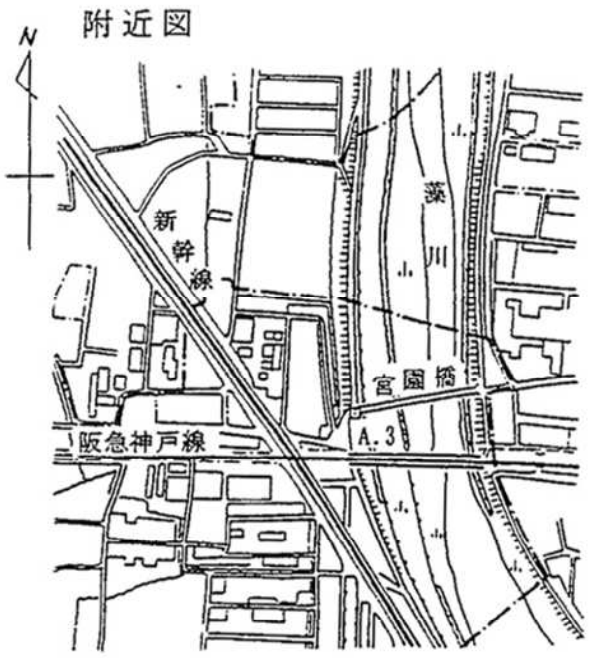

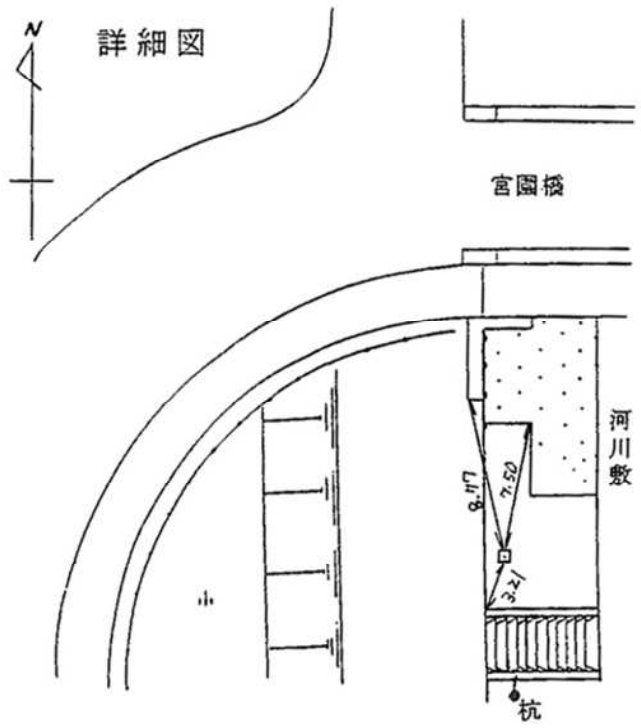

観測年度	標高（O.P）(m)	前回との差(cm)	計算成果名	備考	観測年度	標高（O.P）(m)	前回との差(cm)	計算成果名	備考
平成13年度	7.4665	－	2000年度成果	再設					
平成15年度	7.4713	0.86	2000年度成果						
平成17年度	7.4615	-0.98	2000年度成果						
平成19年度	7.4615	0.00	2000年度成果						
平成21年度	7.4587	-0.28	2000年度成果						
平成24年度	7.4629	0.42	測地成果2011						
平成27年度	7.4550	-0.79	測地成果2011						
平成30年度	7.4595	0.45	測地成果2011						
令和3年度	7.4494	-1.01	測地成果2011						
令和6年度	7.4748	－	測地成果2011						

標石番号	No. A6		
所在地	尼崎市　塚口町3丁目19-5		
標石種類	~~標石~~，金属標	埋石方法	地上，~~地中~~

附近図

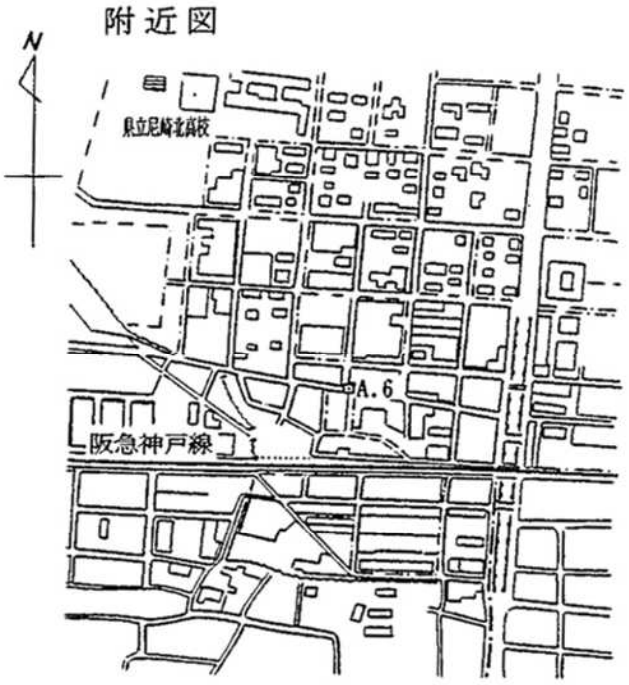

詳細図

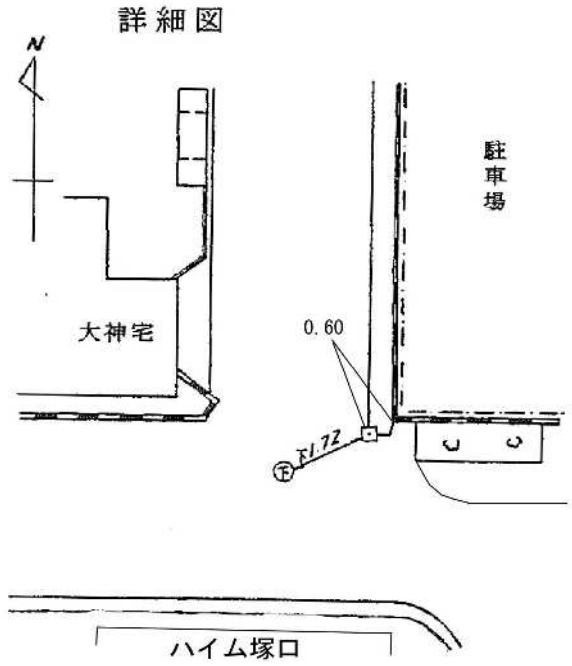

観測年度	標高（O.P）(m)	前回との差 (cm)	計算成果名	備考	観測年度	標高（O.P）(m)	前回との差 (cm)	計算成果名	備考
平成13年度	5.1672	－	2000年度成果						
平成15年度	5.1781	0.86	2000年度成果						
平成17年度	5.1713	−0.68	2000年度成果						
平成19年度	5.1727	0.14	2000年度成果						
平成21年度	5.1734	0.07	2000年度成果						
平成24年度	5.1795	0.61	測地成果2011						
平成27年度	5.1740	−0.55	測地成果2011						
平成30年度	5.1818	0.78	測地成果2011						
令和3年度	5.1743	−0.75	測地成果2011						
令和6年度	5.1959	－	測地成果2011						

標石番号	No. A7		
所在地	尼崎市　富松町1丁目10		
標石種類	~~標石,~~ 金属標	埋石方法	~~地上~~, 地中

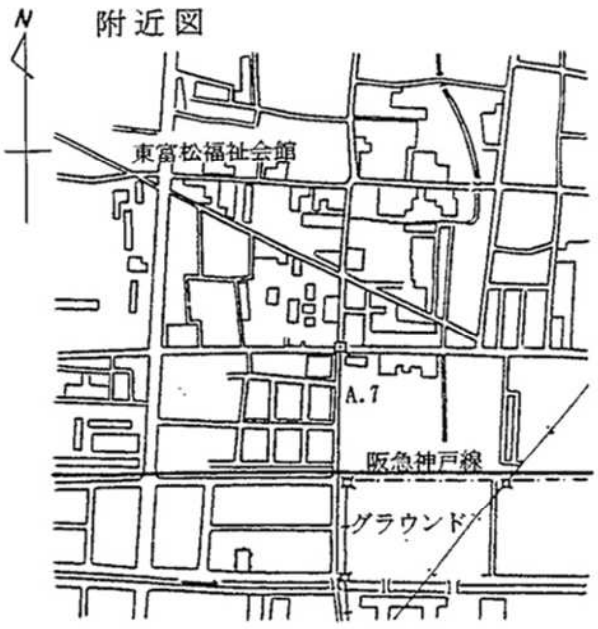

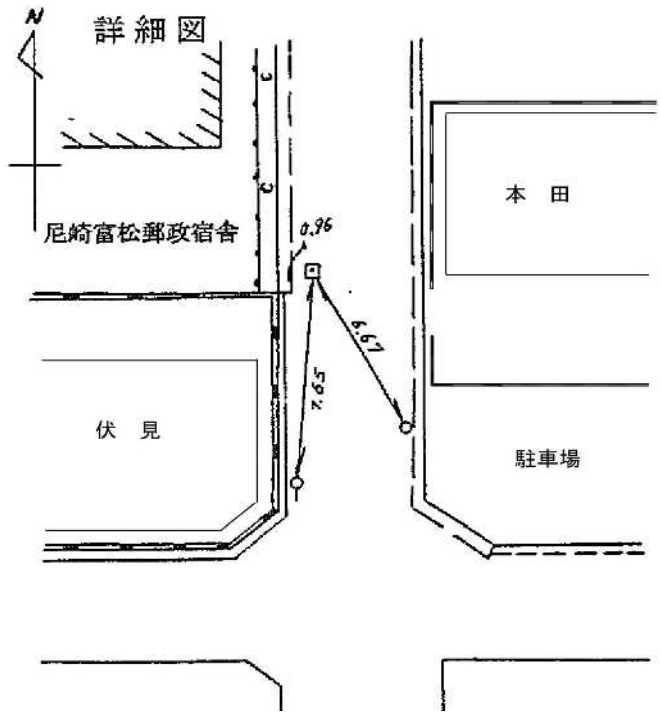

観測年度	標高 (O.P) (m)	前回との差 (cm)	計算成果名	備考	観測年度	標高 (O.P) (m)	前回との差 (cm)	計算成果名	備考
平成13年度	5.5942	−	2000年度成果						
平成15年度	5.6059	0.86	2000年度成果						
平成17年度	5.5989	−0.70	2000年度成果						
平成19年度	5.6013	0.24	2000年度成果						
平成21年度	5.6015	0.02	2000年度成果						
平成24年度	5.6078	0.63	測地成果2011						
平成27年度	5.6021	−0.57	測地成果2011						
平成30年度	5.6097	0.76	測地成果2011						
令和3年度	5.6031	−0.66	測地成果2011						
令和6年度	5.6211	−	測地成果2011						

標石番号	No. A8		
所在地	尼崎市　武庫之荘東1丁目8		
標石種類	~~標石~~，金属標	埋石方法	地上，~~地中~~

附近図

詳細図

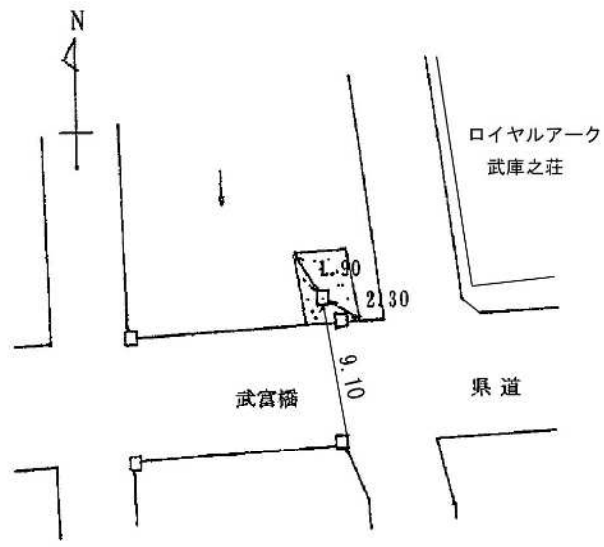

観測年度	標高（O.P）(m)	前回との差 (cm)	計算成果名	備考	観測年度	標高（O.P）(m)	前回との差 (cm)	計算成果名	備考
平成13年度	6.3601	－	2000年度成果						
平成15年度	6.3710	0.86	2000年度成果						
平成17年度	6.3643	-0.67	2000年度成果						
平成19年度	6.3661	0.18	2000年度成果						
平成21年度	6.3662	0.01	2000年度成果						
平成24年度	6.3715	0.53	測地成果2011						
平成27年度	6.3658	-0.57	測地成果2011						
平成30年度	6.3731	0.73	測地成果2011						
令和3年度	6.3663	-0.68	測地成果2011						
令和6年度	6.3812	－	測地成果2011						

標石番号	No. A9		
所在地	尼崎市　武庫之荘2丁目33-16		
標石種類	~~標石~~, 金属標	埋石方法	~~地上~~, 地中

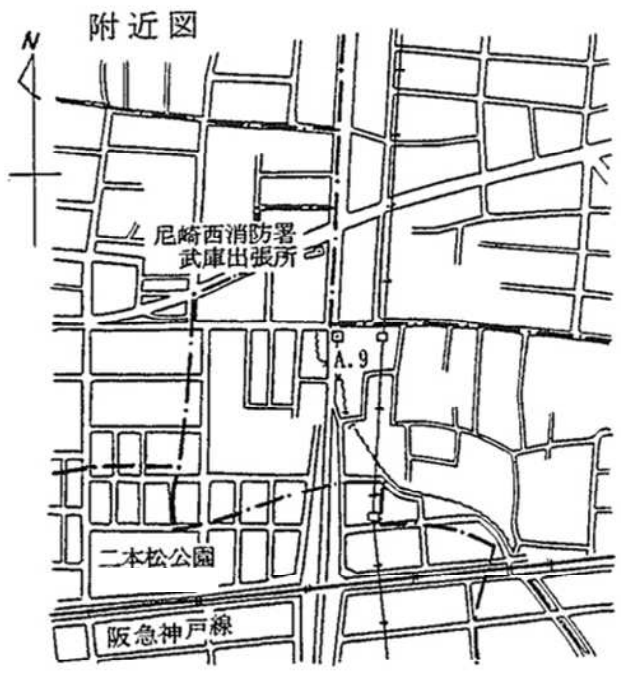

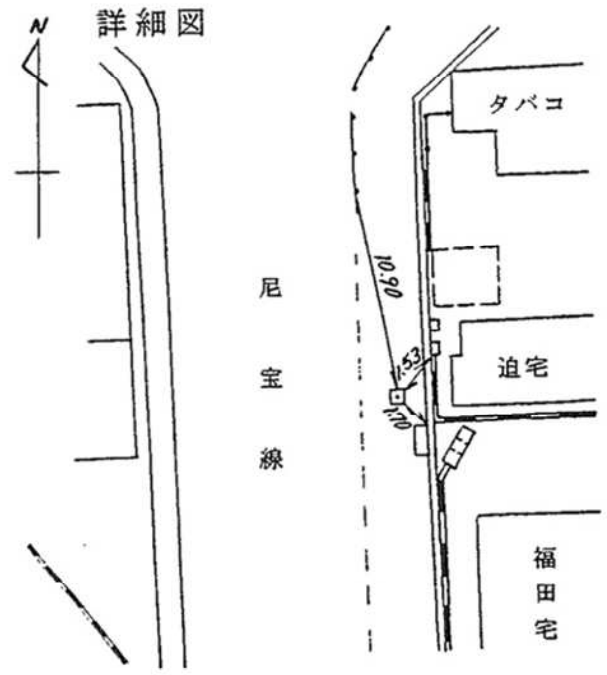

観測年度	標高 (O.P) (m)	前回との差 (cm)	計算成果名	備考	観測年度	標高 (O.P) (m)	前回との差 (cm)	計算成果名	備考
平成13年度	7.9975	−	2000年度成果						
平成15年度	8.0080	0.86	2000年度成果						
平成17年度	8.0010	−0.70	2000年度成果						
平成19年度	8.0019	0.09	2000年度成果						
平成21年度	8.0020	0.01	2000年度成果						
平成24年度	8.0062	0.42	測地成果2011						
平成27年度	7.9993	−0.69	測地成果2011						
平成30年度	8.0052	0.59	測地成果2011						
令和3年度	7.9987	−0.65	測地成果2011						
令和6年度	8.0109	−	測地成果2011						

標石番号	No. A12		
所在地	尼崎市　南武庫之荘7丁目11		
標石種類	~~標石,~~ 金属標	埋石方法	地上, ~~地中~~

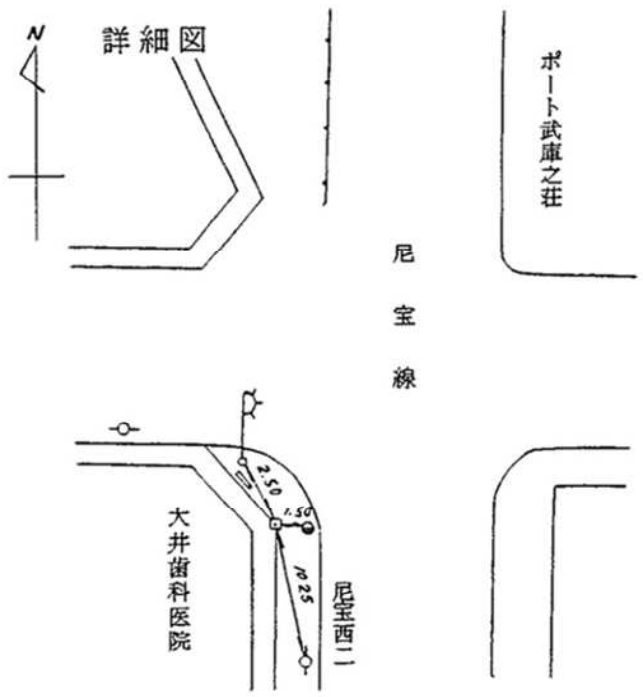

観測年度	標高 (O.P) (m)	前回との差 (cm)	計算成果名	備考	観測年度	標高 (O.P) (m)	前回との差 (cm)	計算成果名	備考
平成13年度	6.8866	−	2000年度成果						
平成15年度	6.8954	0.86	2000年度成果						
平成17年度	6.8875	−0.79	2000年度成果						
平成19年度	6.8894	0.19	2000年度成果						
平成21年度	6.8899	0.05	2000年度成果						
平成24年度	6.8945	0.46	測地成果2011						
平成27年度	6.8881	−0.64	測地成果2011						
平成30年度	6.8955	0.74	測地成果2011						
令和3年度	6.8890	−0.65	測地成果2011						
令和6年度	6.9035	−	測地成果2011						

標石番号	No. A13		
所在地	尼崎市　南武庫之荘4丁目19		
標石種類	標石，~~金属標~~	埋石方法	~~地上~~，地中

附近図

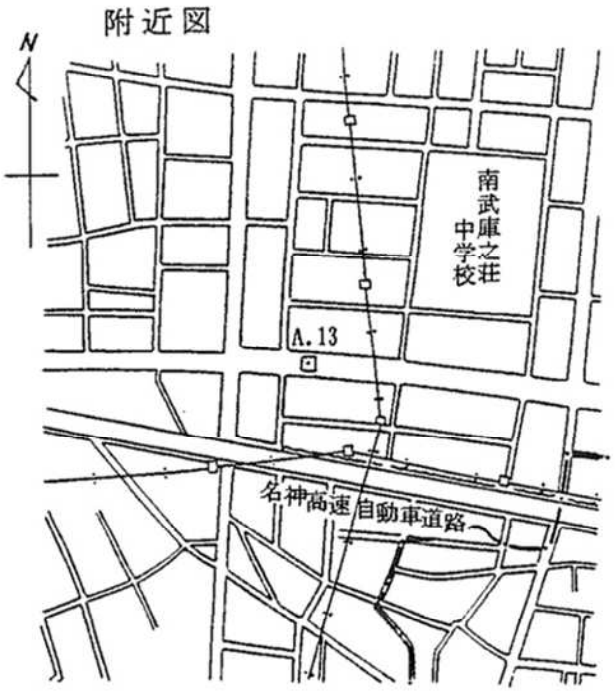

詳細図

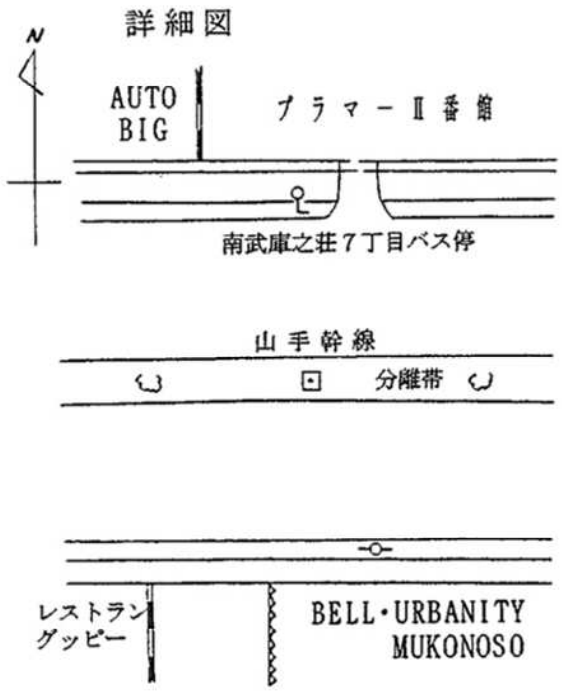

観測年度	標高（O.P）(m)	前回との差 (cm)	計算成果名	備考	観測年度	標高（O.P）(m)	前回との差 (cm)	計算成果名	備考
平成13年度	6.2540	－	2000年度成果						
平成15年度	6.2610	0.86	2000年度成果						
平成17年度	6.2524	−0.86	2000年度成果						
平成19年度	6.2543	0.19	2000年度成果						
平成21年度	6.2543	0.00	2000年度成果						
平成24年度	6.2586	0.43	測地成果2011						
平成27年度	6.2526	−0.60	測地成果2011						
平成30年度	6.2600	0.74	測地成果2011						
令和3年度	6.2535	−0.65	測地成果2011						
令和6年度	6.2695	－	測地成果2011						

標石番号	No. A14		
所在地	尼崎市　水堂町4丁目2		
標石種類	~~標石~~，金属標	埋石方法	地上，~~地中~~

附近図

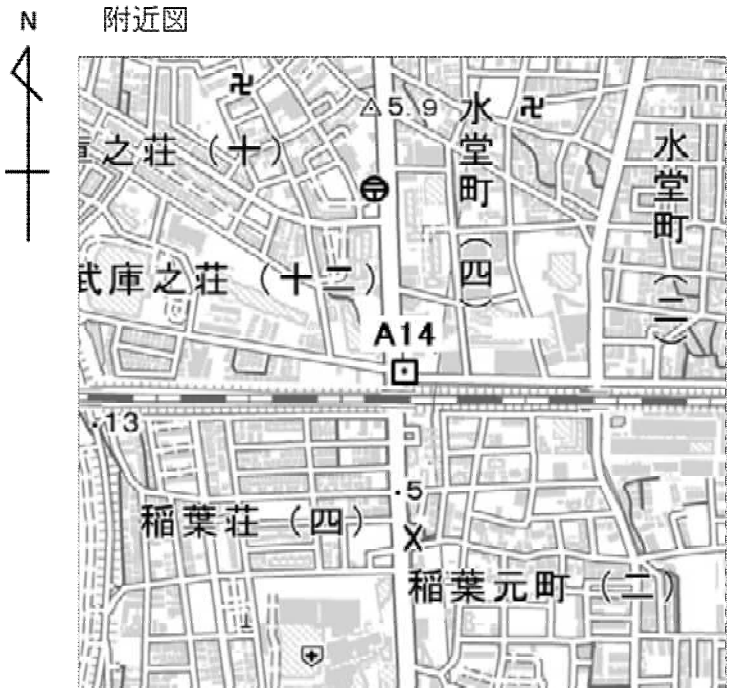

詳細図

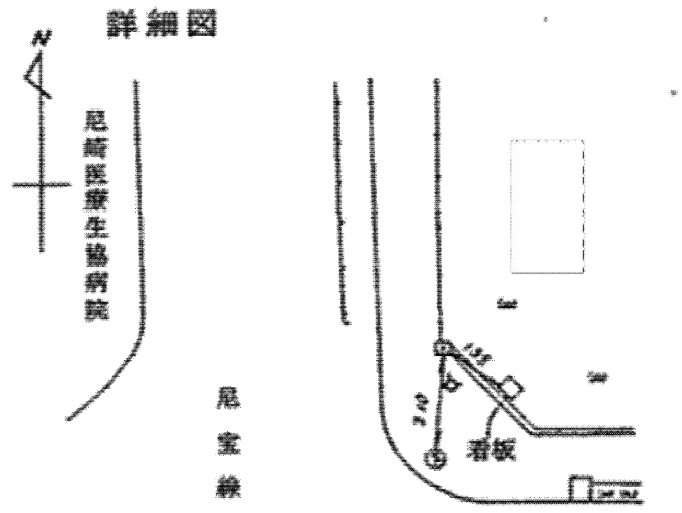

観測年度	標高（O.P）(m)	前回との差(cm)	計算成果名	備考	観測年度	標高（O.P）(m)	前回との差(cm)	計算成果名	備考
平成13年度	5.6256	－	2000年度成果						
平成15年度	5.6316	0.86	2000年度成果						
平成17年度	5.6210	-1.06	2000年度成果						
平成19年度	5.6243	0.33	2000年度成果						
平成21年度	5.6235	-0.08	2000年度成果						
平成24年度	5.6275	0.40	測地成果2011						
平成27年度	5.6236	-0.39	測地成果2011						
平成30年度	5.6326	0.90	測地成果2011						
令和3年度	5.6250	-0.76	測地成果2011						
令和6年度	5.6424	－	測地成果2011						

標石番号	No. A18		
所在地	尼崎市　北竹谷町2丁目36　竹谷小学校		
標石種類	標石，~~金属標~~	埋石方法	~~地上~~，地中

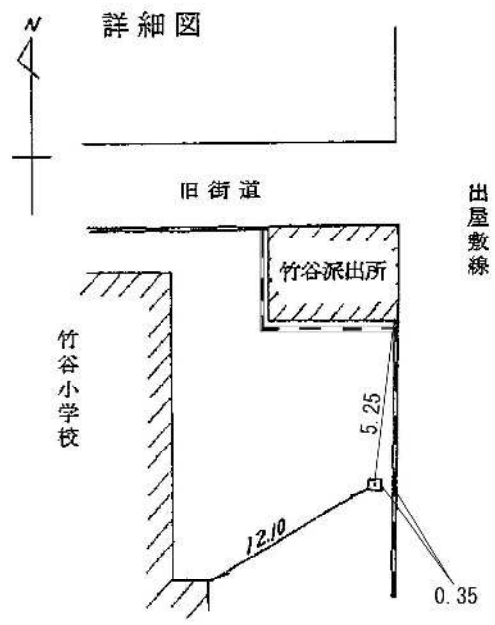

観測年度	標高（O.P）(m)	前回との差 (cm)	計算成果名	備考	観測年度	標高（O.P）(m)	前回との差 (cm)	計算成果名	備考
平成13年度	0.6559	－	2000年度成果						
平成15年度	0.6557	0.86	2000年度成果						
平成17年度	0.6438	-1.19	2000年度成果						
平成19年度	0.6464	0.26	2000年度成果						
平成21年度	0.6456	-0.08	2000年度成果						
平成24年度	0.6461	0.05	測地成果2011						
平成27年度	0.6386	-0.75	測地成果2011						
平成30年度	0.6463	0.77	測地成果2011						
令和3年度	0.6378	-0.85	測地成果2011						
令和6年度	0.6551	－	測地成果2011						

標石番号	No. A19		
所在地	尼崎市　西灘波町4丁目6		
標石種類	~~標石,~~ 金属標	埋石方法	地上, ~~地中~~

附近図

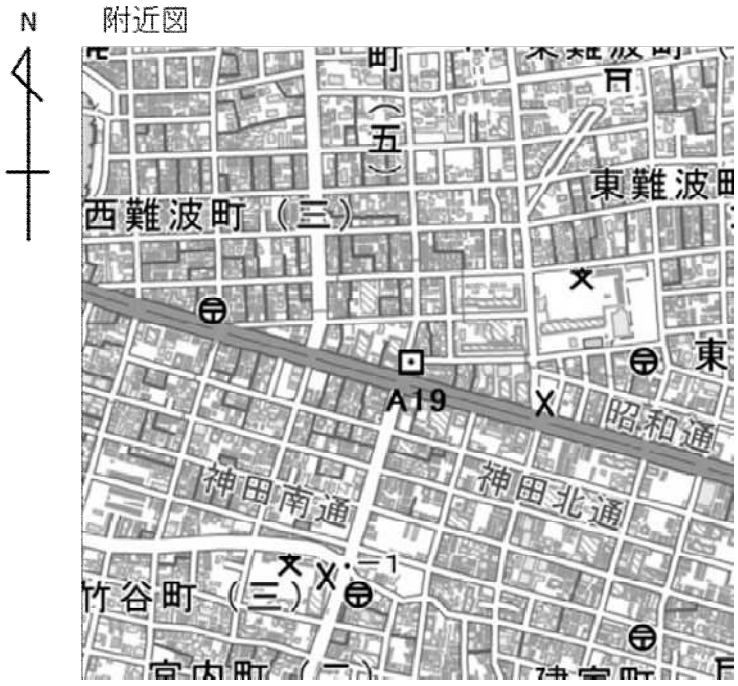

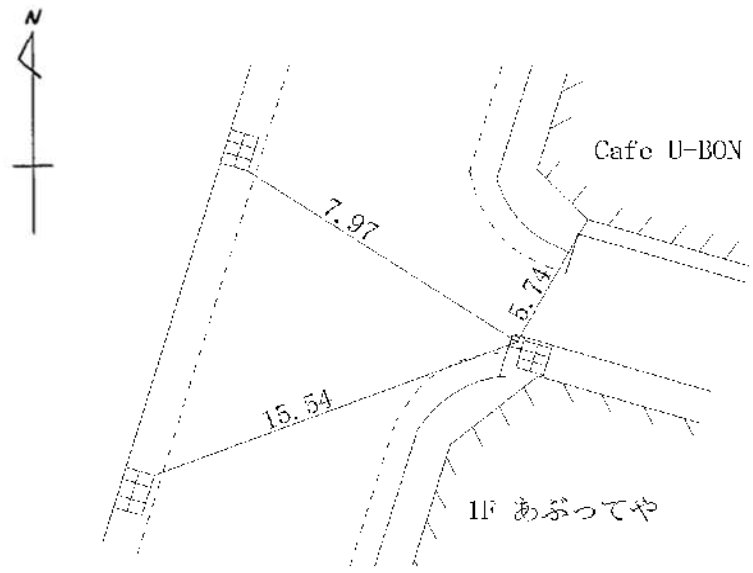

観測年度	標高（O.P）(m)	前回との差 (cm)	計算成果名	備考	観測年度	標高（O.P）(m)	前回との差 (cm)	計算成果名	備考
平成13年度	0.7882	－	2000年度成果						
平成15年度	0.7899	0.86	2000年度成果						
平成17年度	0.9906	－	2000年度成果	新設					
平成19年度	0.9926	0.20	2000年度成果						
平成21年度	0.8293	－	2000年度成果	新設					
平成24年度	0.8304	0.11	測地成果2011						
平成27年度	0.8286	-0.18	測地成果2011						
平成30年度	0.8365	0.79	測地成果2011						
令和3年度	0.8275	-0.90	測地成果2011						
令和6年度	0.8513	－	測地成果2011						

標石番号	No. A19’		
所在地	尼崎市　西灘波町4丁目6-25　三菱ＵＦＪ銀行前		
標石種類	~~標石~~, 金属標	埋石方法	地上, ~~地中~~

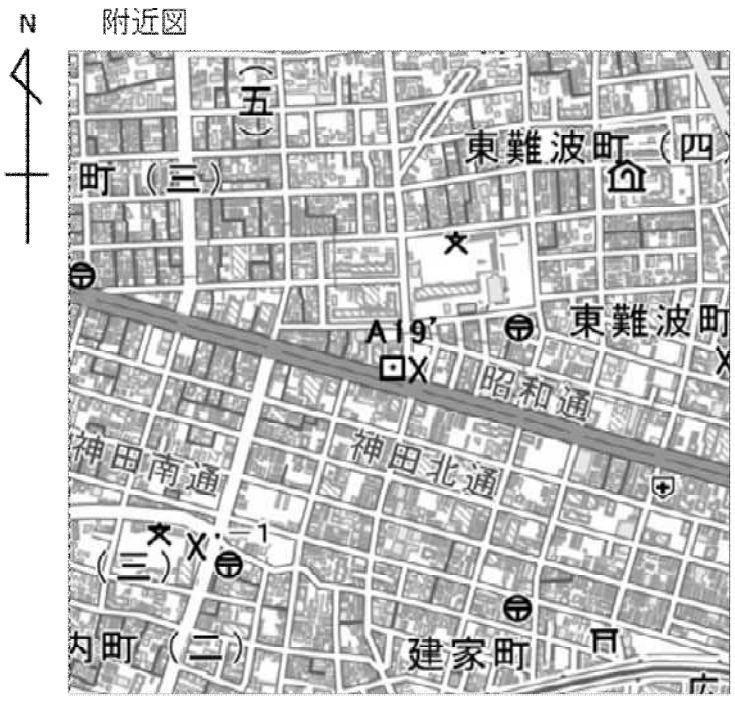

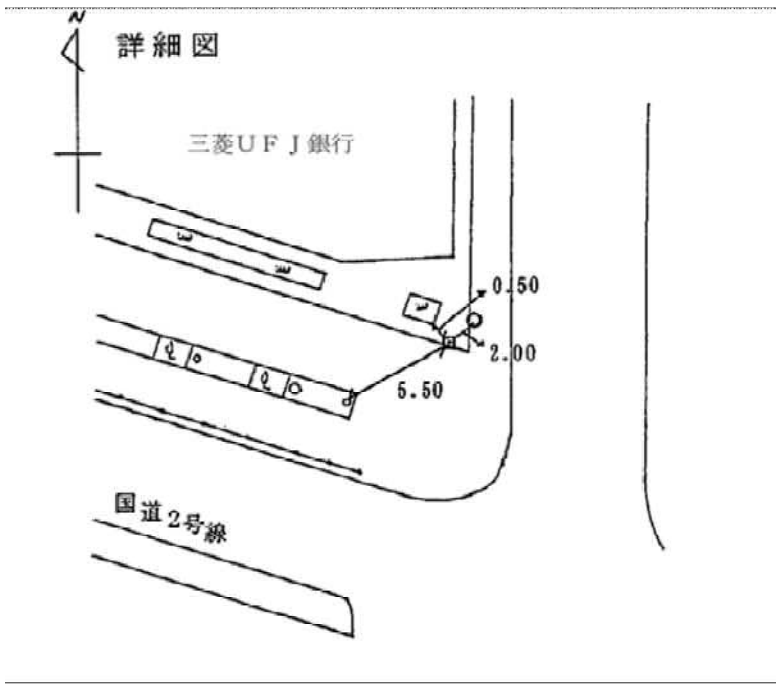

観測年度	標高（O.P）(m)	前回との差 (cm)	計算成果名	備考	観測年度	標高（O.P）(m)	前回との差 (cm)	計算成果名	備考
平成13年度	1.1586	－	2000年度成果						
平成15年度	1.1602	0.86	2000年度成果						
平成17年度	1.1487	-1.15	2000年度成果						
平成19年度	1.1511	0.24	2000年度成果						
平成21年度	1.1493	-0.18	2000年度成果						
平成24年度	1.1498	0.05	測地成果2011						
平成27年度	1.1473	-0.25	測地成果2011						
平成30年度	1.1541	0.68	測地成果2011						
令和3年度	1.1446	-0.95	測地成果2011						
令和6年度	1.1681	－	測地成果2011						

標石番号	No. A21		
所在地	尼崎市　東灘波町3丁目23-17		
標石種類	~~標石,~~ 金属標	埋石方法	地上, ~~地中~~

N　附近図

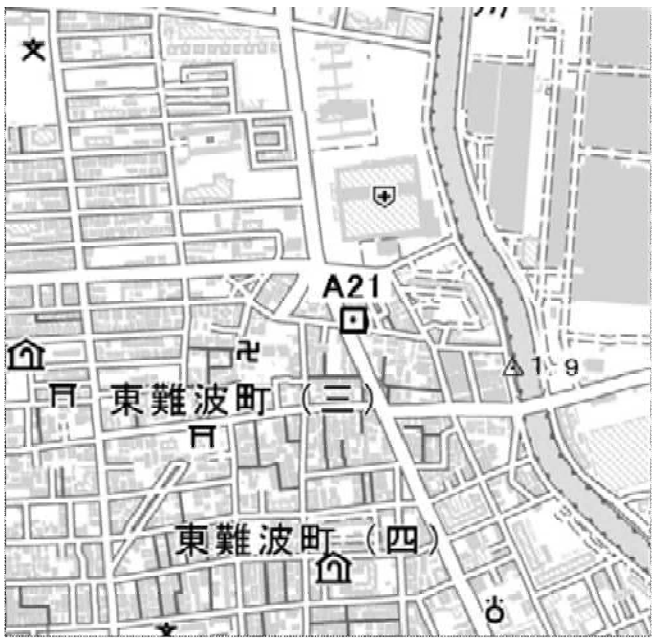

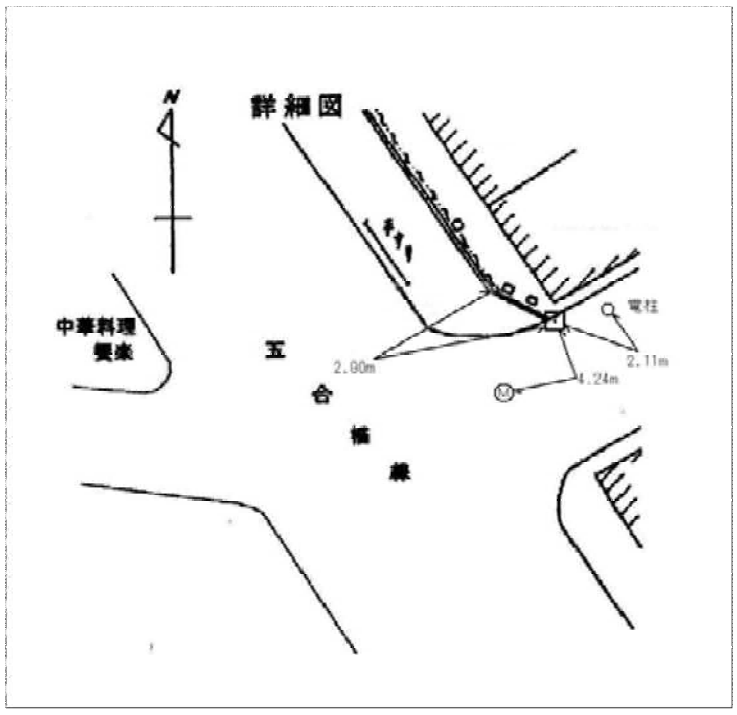

観測年度	標高（O.P）(m)	前回との差 (cm)	計算成果名	備考	観測年度	標高（O.P）(m)	前回との差 (cm)	計算成果名	備考
平成13年度	1.3289	－	2000年度成果						
平成15年度	1.3331	0.86	2000年度成果						
平成17年度	1.1302	－	2000年度成果	新設					
平成19年度	1.1311	0.09	2000年度成果						
平成21年度	1.1307	-0.04	2000年度成果						
平成24年度	1.1295	-0.12	測地成果2011						
平成27年度	1.1243	-0.52	測地成果2011						
平成30年度	1.1330	0.87	測地成果2011						
令和3年度	1.1241	-0.89	測地成果2011						
令和6年度	1.1485	－	測地成果2011						

標石番号	No. A24		
所在地	尼崎市　北城内10-2		
標石種類	~~標石,~~ 金属標	埋石方法	地上, ~~地中~~

付近図

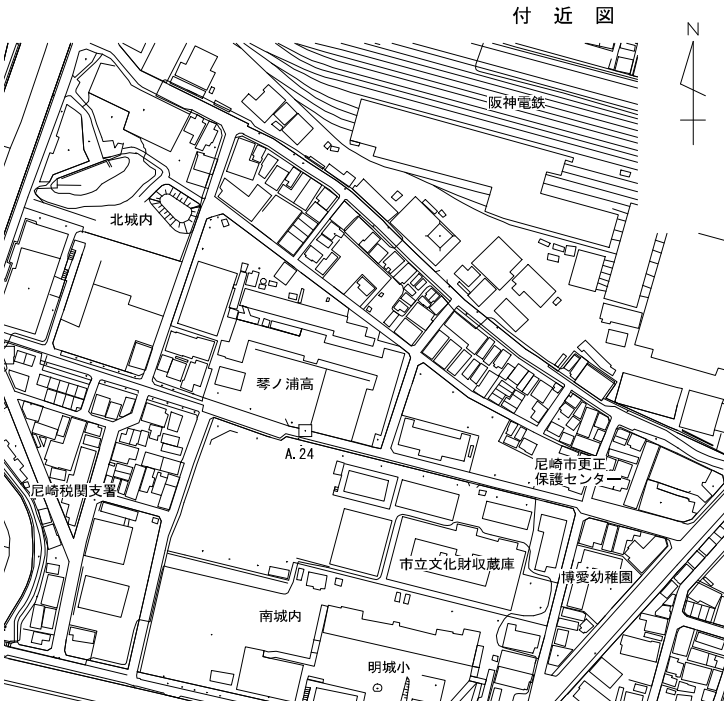

詳細図

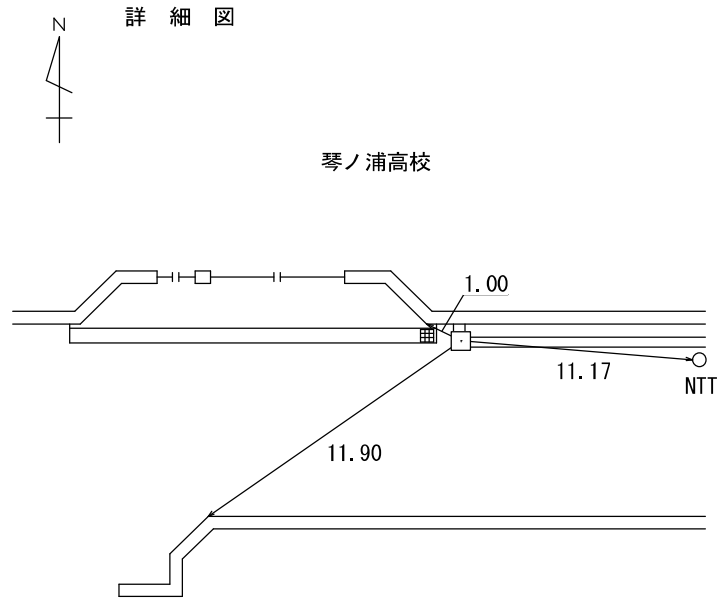

観測年度	標高 (O.P) (m)	前回との差 (cm)	計算成果名	備考
平成13年度	1.4115	−	2000年度成果	
平成15年度	1.4128	0.86	2000年度成果	
平成17年度	1.4023	−1.05	2000年度成果	
平成19年度	1.4036	0.13	2000年度成果	
平成21年度	1.4028	−0.08	2000年度成果	
平成24年度	1.4039	0.11	測地成果2011	
平成27年度	0.6736	−	測地成果2011	新設
平成30年度	0.6804	0.68	測地成果2011	
令和3年度	0.6698	−1.06	測地成果2011	
令和6年度	0.7004	−	測地成果2011	

観測年度	標高 (O.P) (m)	前回との差 (cm)	計算成果名	備考

標石番号	No. A28		
所在地	尼崎市　今福1丁目		
標石種類	~~標石,~~ 金属標	埋石方法	地上, ~~地中~~

附近図

詳細図

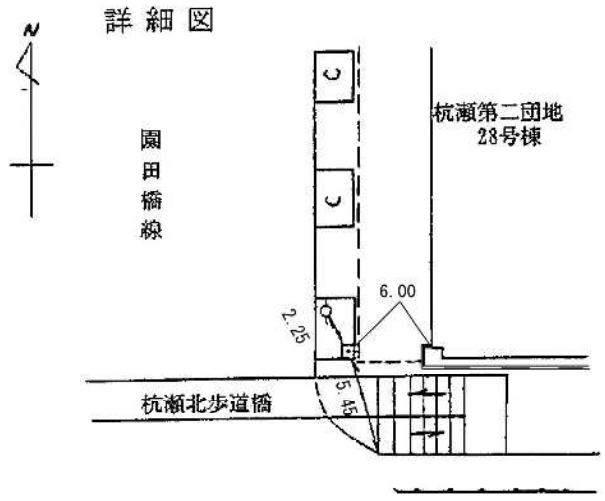

観測年度	標高 (O.P) (m)	前回との差 (cm)	計算成果名	備考	観測年度	標高 (O.P) (m)	前回との差 (cm)	計算成果名	備考
平成13年度	0.6865	−	2000年度成果						
平成15年度	0.6904	0.86	2000年度成果						
平成17年度	0.6802	−1.02	2000年度成果						
平成19年度	0.6784	−0.18	2000年度成果						
平成21年度	0.6805	0.21	2000年度成果						
平成24年度	0.6835	0.30	測地成果2011						
平成27年度	0.6792	−0.43	測地成果2011						
平成30年度	0.6878	0.86	測地成果2011						
令和3年度	0.6820	−0.58	測地成果2011						
令和6年度	0.7112	−	測地成果2011						

標石番号	No. A29		
所在地	尼崎市　常光寺1丁目10　皇大神社前		
標石種類	~~標石~~, 金属標	埋石方法	地上, ~~地中~~

附近図

詳細図

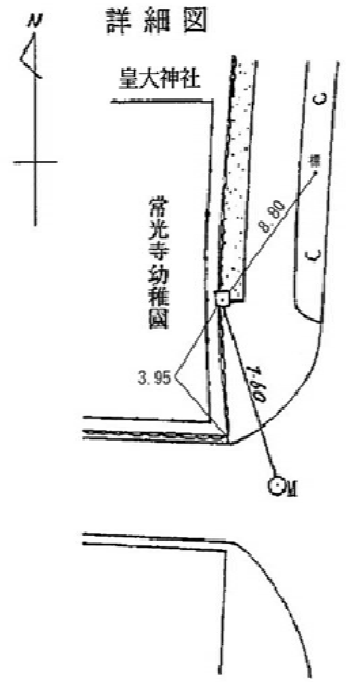

観測年度	標高 (O.P) (m)	前回との差 (cm)	計算成果名	備考	観測年度	標高 (O.P) (m)	前回との差 (cm)	計算成果名	備考
平成13年度	2.0126	−	2000年度成果						
平成15年度	2.0158	0.86	2000年度成果						
平成17年度	2.0064	−0.94	2000年度成果						
平成19年度	2.0055	−0.09	2000年度成果						
平成21年度	2.0078	0.23	2000年度成果						
平成24年度	2.0092	0.14	測地成果2011						
平成27年度	2.0039	−0.53	測地成果2011						
平成30年度	2.0108	0.69	測地成果2011						
令和3年度	2.0030	−0.78	測地成果2011						
令和6年度	2.0297	−	測地成果2011						

標石番号	No. A30		
所在地	尼崎市　次屋4丁目1		
標石種類	~~標石,~~ 金属標	埋石方法	地上, ~~地中~~

附近図

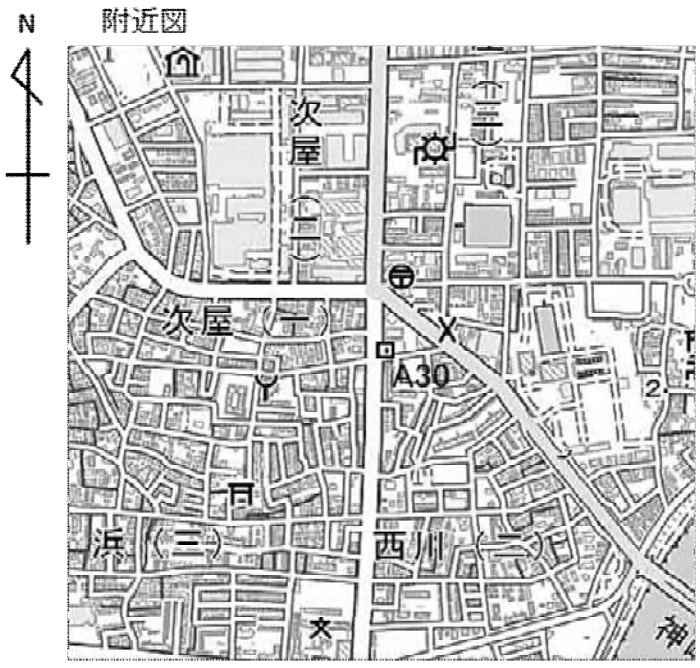

詳細図

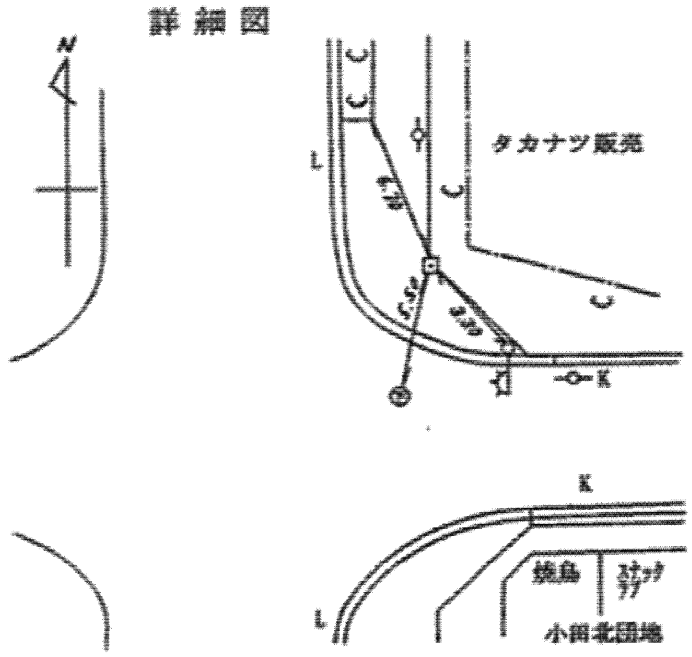

観測年度	標高 (O.P) (m)	前回との差 (cm)	計算成果名	備考	観測年度	標高 (O.P) (m)	前回との差 (cm)	計算成果名	備考
平成13年度	2.7525	－	2000年度成果						
平成15年度	2.7567	0.86	2000年度成果						
平成17年度	2.7455	-1.12	2000年度成果						
平成19年度	2.7448	-0.07	2000年度成果						
平成21年度	2.7447	-0.01	2000年度成果						
平成24年度	2.7466	0.19	測地成果2011						
平成27年度	2.7411	-0.55	測地成果2011						
平成30年度	2.7485	0.74	測地成果2011						
令和3年度	2.7404	-0.81	測地成果2011						
令和6年度	2.7672	－	測地成果2011						

標石番号	Ｎｏ．　Ａ３１		
所在地	尼崎市　下坂部3丁目1-36		
標石種類	~~標石，~~ 金属標	埋石方法	~~地上~~，地中

附近図

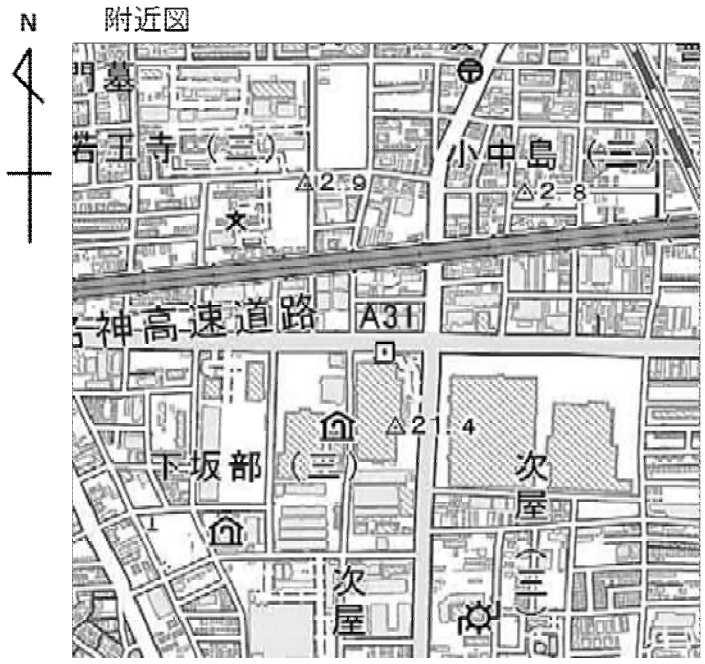

詳細図

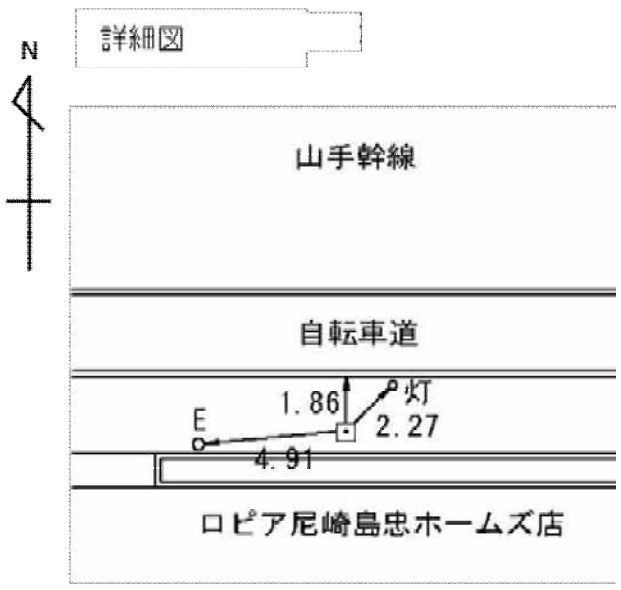

観測年度	標高（O.P）(m)	前回との差 (cm)	計算成果名	備考	観測年度	標高（O.P）(m)	前回との差 (cm)	計算成果名	備考
平成13年度	3.2646	－	2000年度成果						
平成15年度	3.2693	0.86	2000年度成果						
平成17年度	3.2594	-0.99	2000年度成果						
平成19年度	3.2601	0.07	2000年度成果						
平成21年度	3.2614	0.13	2000年度成果						
平成24年度	3.2664	0.50	測地成果2011						
平成27年度	3.2629	-0.35	測地成果2011						
平成30年度	3.2690	0.61	測地成果2011						
令和3年度	3.2622	-0.68	測地成果2011						
令和6年度	3.2899	－	測地成果2011						

標石番号	No. A33		
所在地	尼崎市　大浜町2丁目		
標石種類	~~標石,~~ 金属標	埋石方法	地上, ~~地中~~

附近図

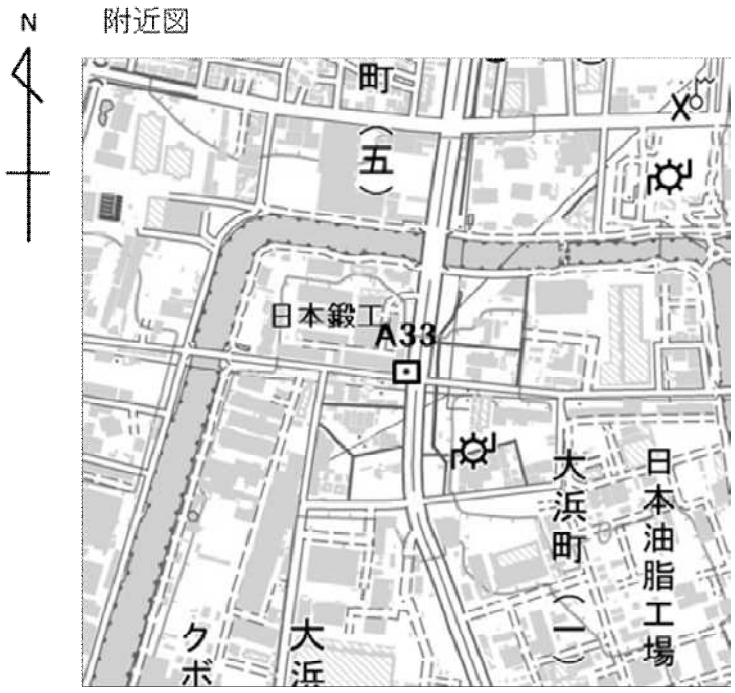

詳細図

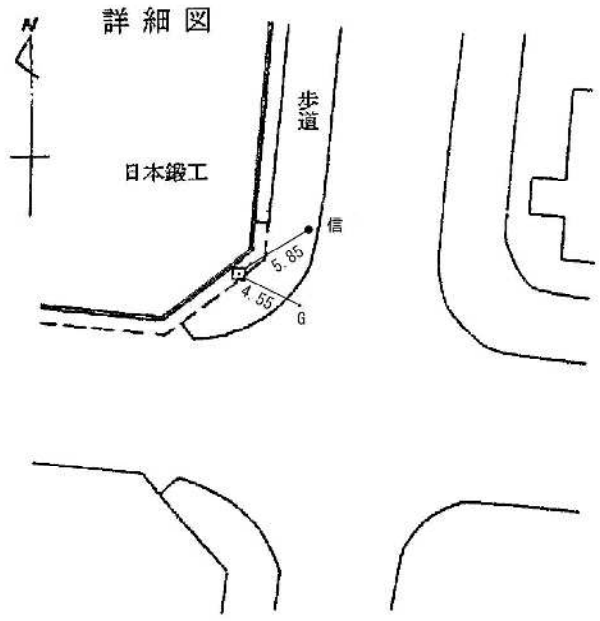

観測年度	標高 (O.P) (m)	前回との差 (cm)	計算成果名	備考	観測年度	標高 (O.P) (m)	前回との差 (cm)	計算成果名	備考
平成13年度	0.5885	−	2000年度成果						
平成15年度	0.5878	0.86	2000年度成果						
平成17年度	0.5708	−1.70	2000年度成果						
平成19年度	0.5714	0.06	2000年度成果						
平成21年度	0.5692	−0.22	2000年度成果						
平成24年度	0.5645	−0.47	測地成果2011						
平成27年度	0.5555	−0.90	測地成果2011						
平成30年度	0.5594	0.39	測地成果2011						
令和3年度	0.5518	−0.76	測地成果2011						
令和6年度	0.5667	−	測地成果2011						

標石番号	No. A42		
所在地	尼崎市　北初島町		
標石種類	~~標石~~, 金属標	埋石方法	地上, ~~地中~~

附近図

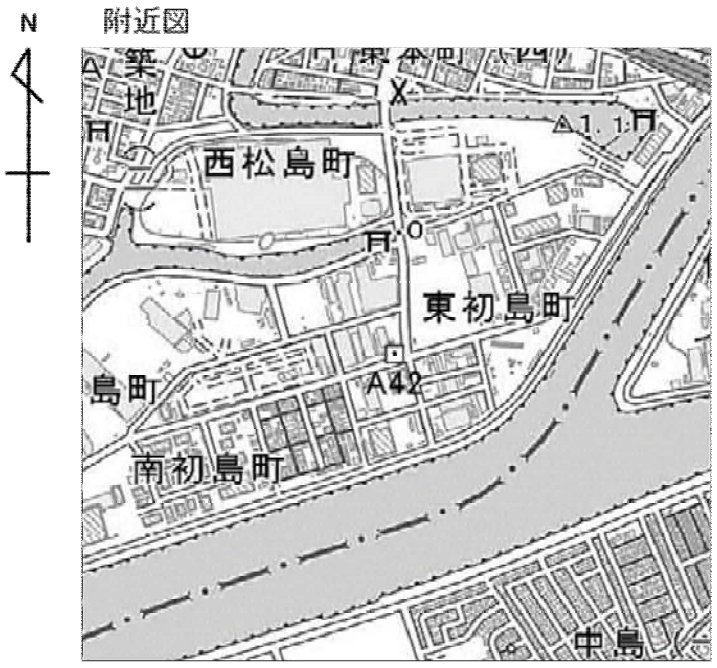

詳細図

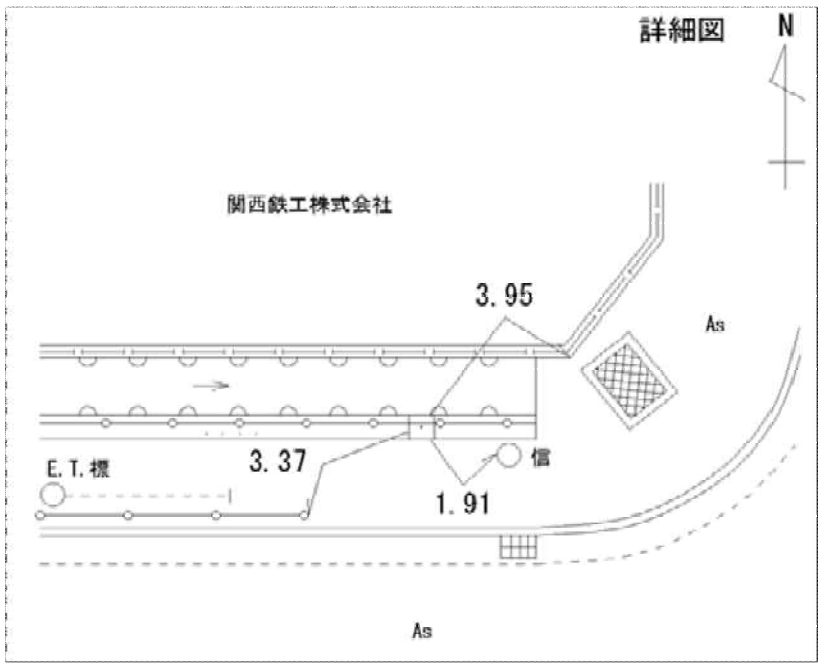

観測年度	標高 (O.P) (m)	前回との差 (cm)	計算成果名	備考	観測年度	標高 (O.P) (m)	前回との差 (cm)	計算成果名	備考
平成13年度	-0.1445	-	2000年度成果	仮点					
平成15年度	-0.1444	0.86	2000年度成果	仮点					
平成17年度	-0.1588	-1.44	2000年度成果	仮点					
平成19年度	-0.1591	-0.03	2000年度成果	仮点					
平成21年度	-0.1631	-0.40	2000年度成果	仮点					
平成24年度	-0.1607	-	測地成果2011	新設					
平成27年度	-0.1660	-0.53	測地成果2011						
平成30年度	-0.1635	0.25	測地成果2011						
令和3年度	-0.1732	-0.97	測地成果2011						
令和6年度	-0.1446	-	測地成果2011						

標石番号	Ｎｏ．　Ａ４３		
所在地	尼崎市　東本町1丁目1　東部雨水ポンプ場		
標石種類	~~標石~~，金属標	埋石方法	地上，~~地中~~

附近図

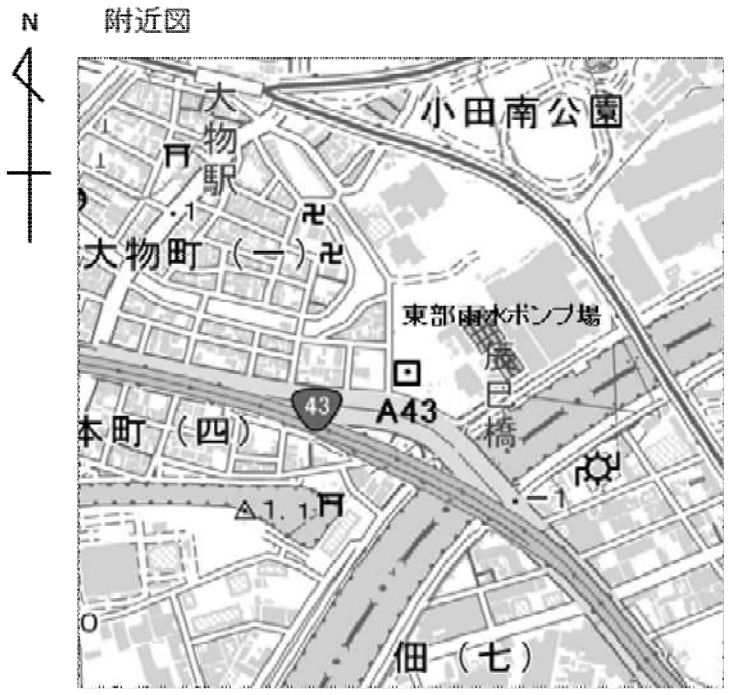

詳細図

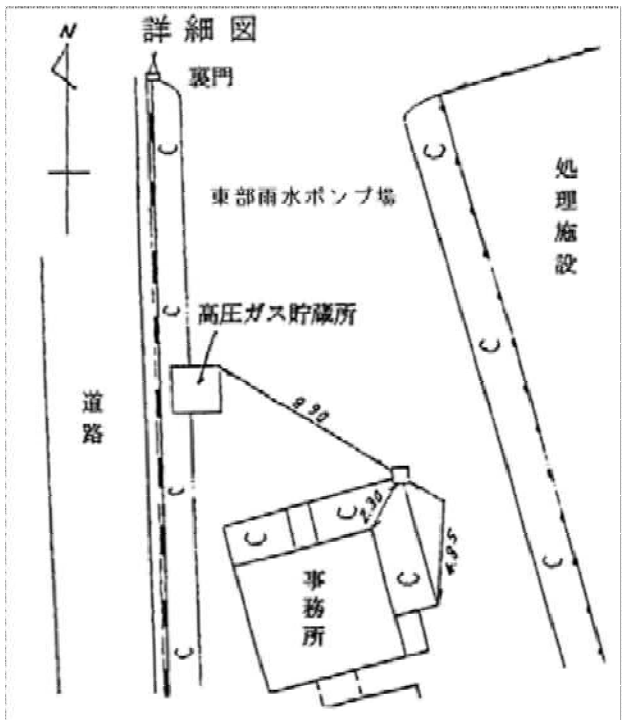

観測年度	標高（O.P）(m)	前回との差 (cm)	計算成果名	備考	観測年度	標高（O.P）(m)	前回との差 (cm)	計算成果名	備考
平成13年度	1.9860	－	2000年度成果						
平成15年度	1.9871	0.86	2000年度成果						
平成17年度	1.9737	-1.34	2000年度成果						
平成19年度	1.9732	-0.05	2000年度成果						
平成21年度	1.9734	0.02	2000年度成果						
平成24年度	1.9730	-0.04	測地成果2011						
平成27年度	1.9686	-0.44	測地成果2011						
平成30年度	1.9734	0.48	測地成果2011						
令和3年度	1.9667	-0.67	測地成果2011						
令和6年度	1.9948	－	測地成果2011						

標石番号	No. A44		
所在地	尼崎市　西向島町		
標石種類	~~標石,~~ 金属標	埋石方法	地上, ~~地中~~

附近図

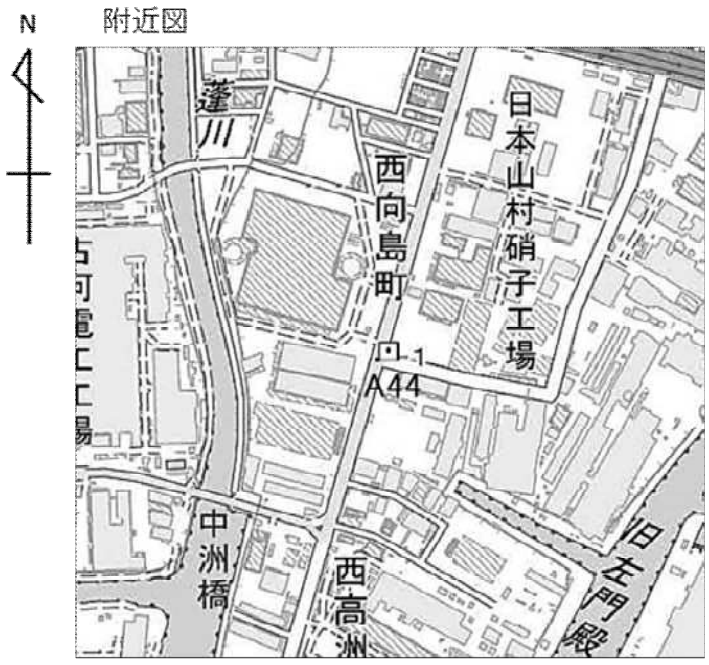

詳細図

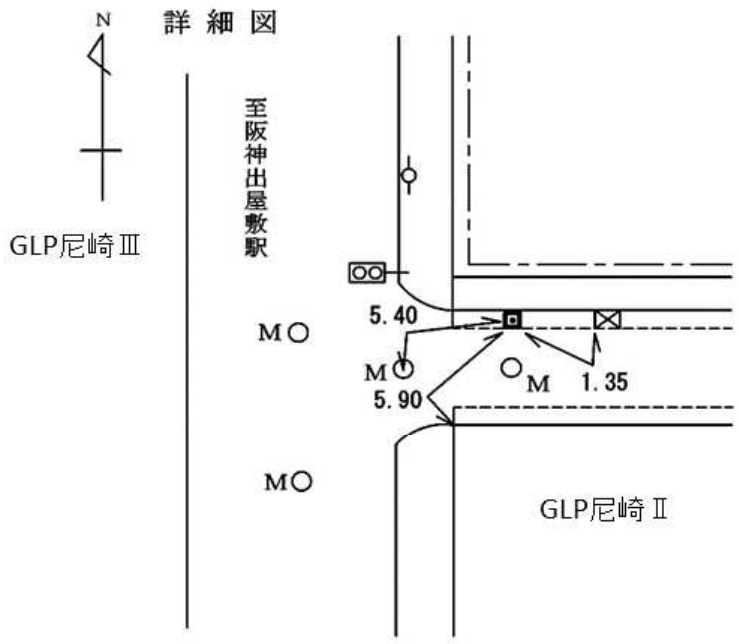

観測年度	標高 (O.P) (m)	前回との差 (cm)	計算成果名	備考	観測年度	標高 (O.P) (m)	前回との差 (cm)	計算成果名	備考
平成13年度	0.2496	−	2000年度成果						
平成15年度	0.2496	0.86	2000年度成果						
平成17年度	0.2374	−1.22	2000年度成果						
平成19年度	0.3882	−	2000年度成果	新設					
平成21年度	0.3873	−0.09	2000年度成果						
平成24年度	0.3855	−0.18	測地成果2011						
平成27年度	0.3777	−0.78	測地成果2011						
平成30年度	0.3790	0.13	測地成果2011						
令和3年度	0.3732	−0.58	測地成果2011						
令和6年度	0.3850	−	測地成果2011						

標石番号	No. A49		
所在地	尼崎市　大高洲町11　㈱ 大阪ソーダ尼崎工場		
標石種類	標石，~~金属標~~	埋石方法	地上，~~地中~~

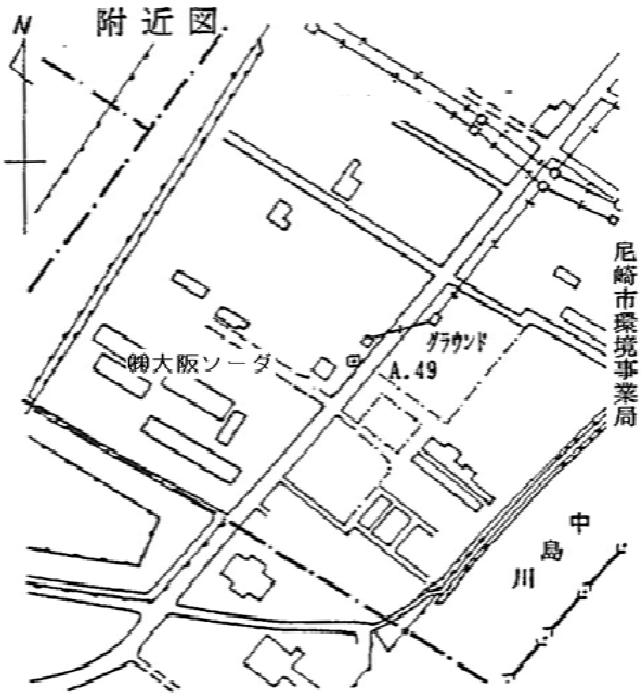

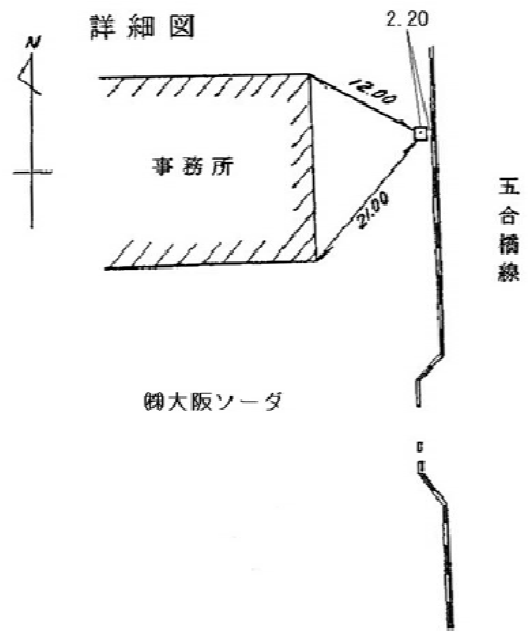

観測年度	標高（O.P）(m)	前回との差 (cm)	計算成果名	備考	観測年度	標高（O.P）(m)	前回との差 (cm)	計算成果名	備考
平成13年度	0.5019	－	2000年度成果						
平成15年度	0.4995	0.86	2000年度成果						
平成17年度	0.4848	-1.47	2000年度成果						
平成19年度	0.4830	-0.18	2000年度成果						
平成21年度	0.4763	-0.67	2000年度成果						
平成24年度	0.4711	-0.52	測地成果2011						
平成27年度	0.4619	-0.92	測地成果2011						
平成30年度	0.4526	-0.93	測地成果2011						
令和3年度	0.4451	-0.75	測地成果2011						
令和6年度	0.4585	－	測地成果2011						

標石番号	Ｎｏ．　Ａ５０		
所在地	尼崎市　杭瀬本町1丁目9-36		
標石種類	標石，~~金属標~~	埋石方法	~~地上~~，地中

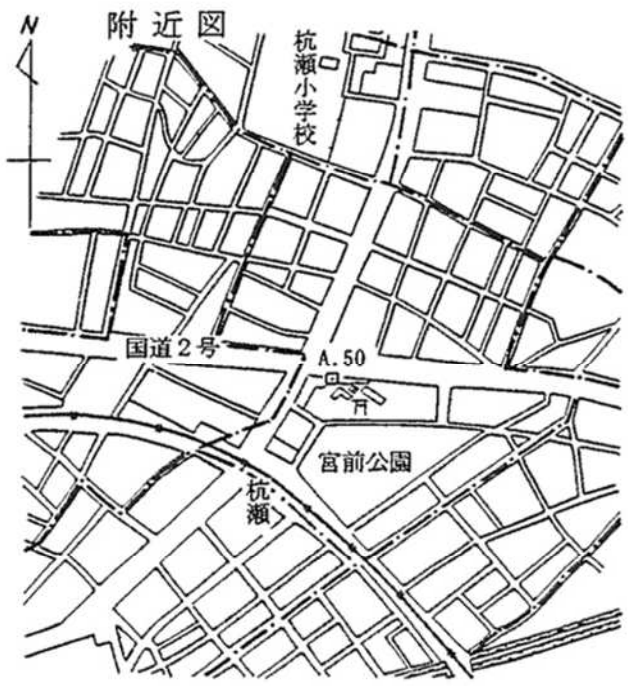

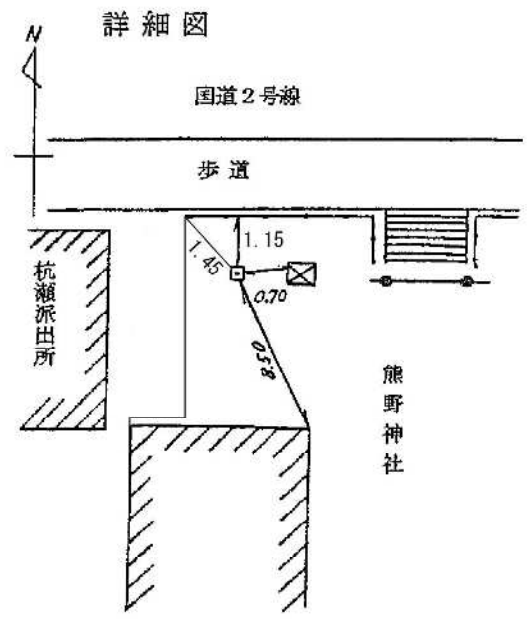

観測年度	標高（O.P）(m)	前回との差 (cm)	計算成果名	備考		観測年度	標高（O.P）(m)	前回との差 (cm)	計算成果名	備考
平成13年度	0.6054	－	2000年度成果							
平成15年度	0.6094	0.86	2000年度成果							
平成17年度	0.5974	-1.20	2000年度成果							
平成19年度	0.5956	-0.18	2000年度成果							
平成21年度	0.5971	0.15	2000年度成果							
平成24年度	0.5941	-0.30	測地成果2011							
平成27年度	0.5866	-0.75	測地成果2011							
平成30年度	0.5923	0.57	測地成果2011							
令和3年度	0.5839	-0.84	測地成果2011							
令和6年度	0.6107	－	測地成果2011							

標石番号	Ｎｏ．　Ａ５１		
所在地	尼崎市　善法寺町14　白井神社		
標石種類	~~標石~~，金属標	埋石方法	~~地上~~，地中

N　附近図

N　詳細図

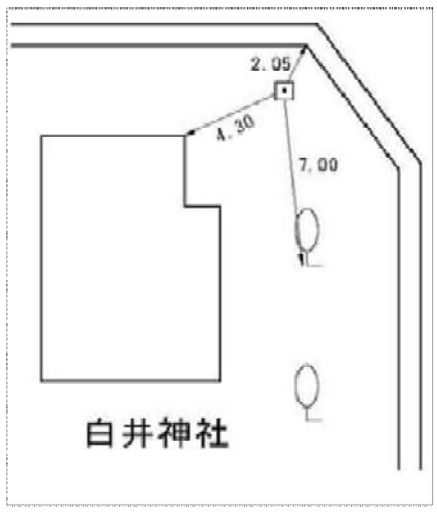

観測年度	標高（O.P）(m)	前回との差 (cm)	計算成果名	備考	観測年度	標高（O.P）(m)	前回との差 (cm)	計算成果名	備考
平成13年度	5.1514	－	2000年度成果						
平成15年度	5.1585	0.86	2000年度成果						
平成17年度	5.1499	-0.86	2000年度成果						
平成19年度	5.1516	0.17	2000年度成果						
平成21年度	5.1527	0.11	2000年度成果						
平成24年度	5.1589	0.62	測地成果2011						
平成27年度	5.1550	-0.39	測地成果2011						
平成30年度	5.1634	0.84	測地成果2011						
令和3年度	5.1528	-1.06	測地成果2011						
令和6年度	5.1801	－	測地成果2011						

標石番号	No. A52		
所在地	尼崎市　大庄西町2丁目7-15		
標石種類	標石，~~金属標~~	埋石方法	~~地上~~，地中

附近図

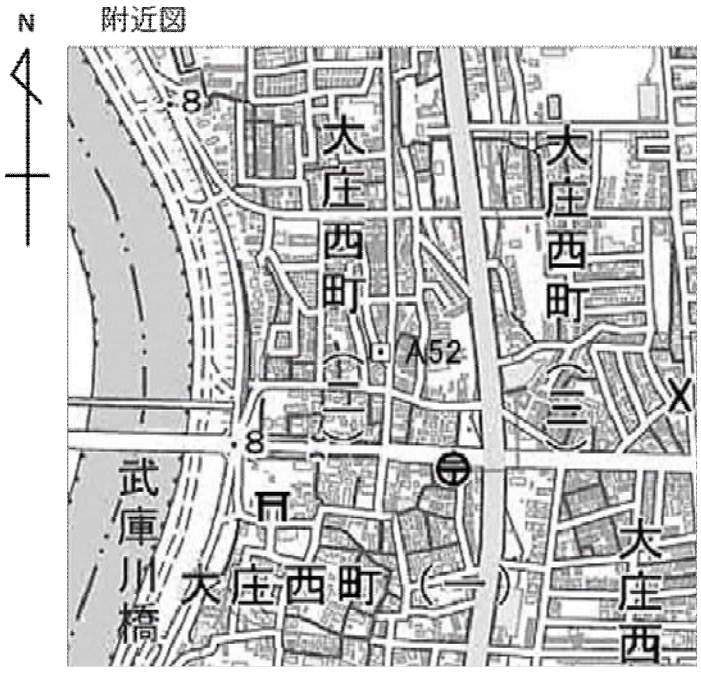

詳細図

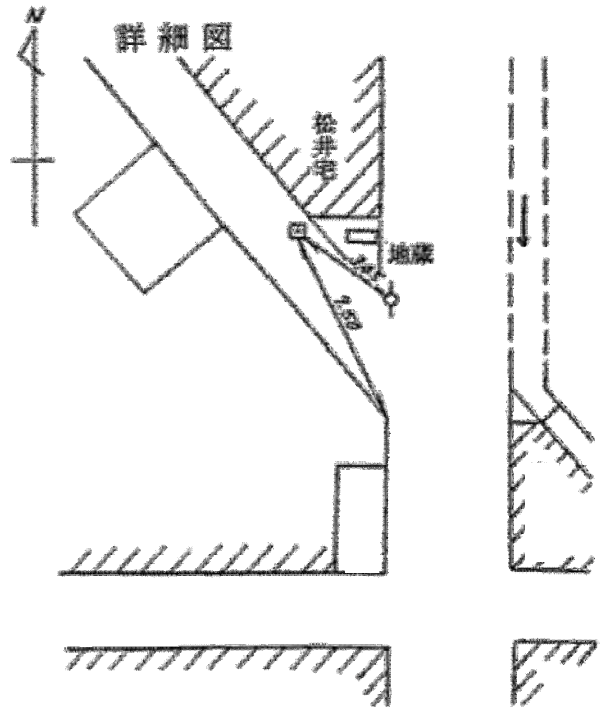

観測年度	標高（O.P）(m)	前回との差 (cm)	計算成果名	備考	観測年度	標高（O.P）(m)	前回との差 (cm)	計算成果名	備考
平成13年度	1.4523	－	2000年度成果						
平成15年度	1.4527	0.86	2000年度成果						
平成17年度	1.4410	-1.17	2000年度成果						
平成19年度	1.4445	0.35	2000年度成果						
平成21年度	1.4439	-0.06	2000年度成果						
平成24年度	1.4442	0.03	測地成果2011						
平成27年度	1.4396	-0.46	測地成果2011						
平成30年度	1.4479	0.83	測地成果2011						
令和3年度	1.4407	-0.72	測地成果2011						
令和6年度	1.4560	－	測地成果2011						

標石番号	Ｎｏ．　Ａ５４		
所在地	尼崎市　御園2丁目14　素盞嗚神社		
標石種類	標石，~~金属標~~	埋石方法	地上，~~地中~~

附近図

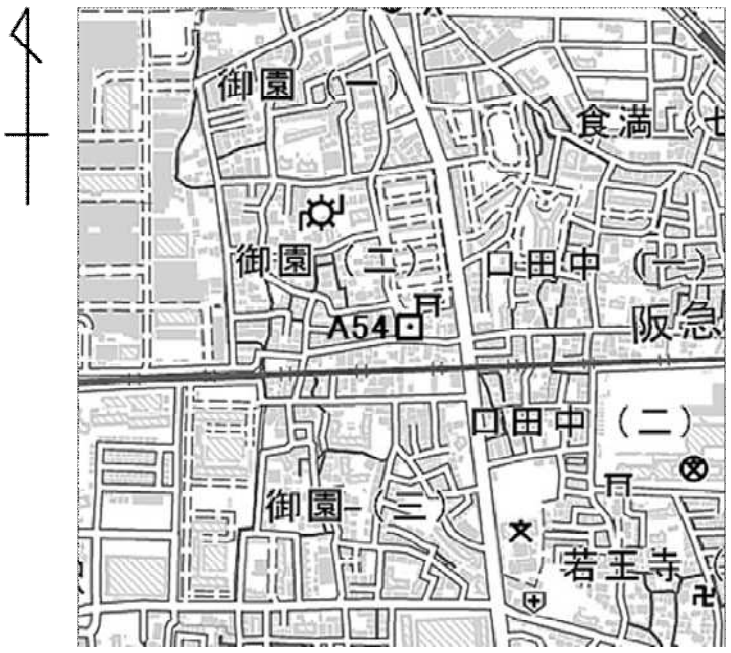

詳細図

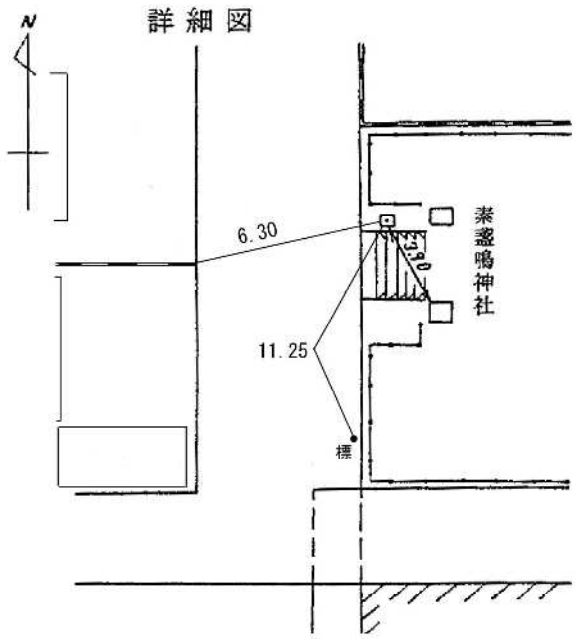

観測年度	標高（O.P）(m)	前回との差 (cm)	計算成果名	備考		観測年度	標高（O.P）(m)	前回との差 (cm)	計算成果名	備考
平成13年度	5.2995	－	2000年度成果							
平成15年度	5.3080	0.86	2000年度成果							
平成17年度	5.3022	-0.58	2000年度成果							
平成19年度	5.3051	0.29	2000年度成果							
平成21年度	5.3053	0.02	2000年度成果							
平成24年度	5.3129	0.76	測地成果2011							
平成27年度	5.3070	-0.59	測地成果2011							
平成30年度	5.3148	0.78	測地成果2011							
令和3年度	5.3065	-0.83	測地成果2011							
令和6年度	5.3324	－	測地成果2011							

標石番号	No. A55		
所在地	尼崎市　塚口本町7丁目		
標石種類	~~標石,~~ 金属標	埋石方法	地上, ~~地中~~

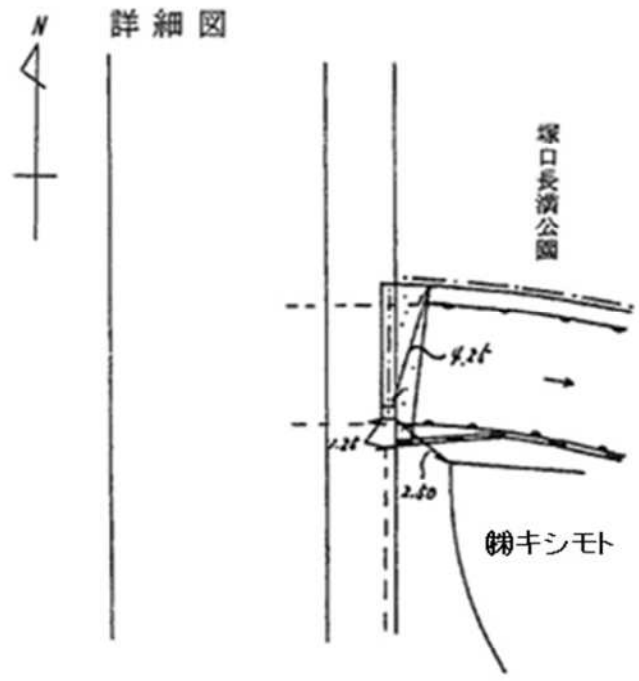

観測年度	標高（O.P）(m)	前回との差 (cm)	計算成果名	備考	観測年度	標高（O.P）(m)	前回との差 (cm)	計算成果名	備考
平成13年度	6.5328	－	2000年度成果						
平成15年度	6.5421	0.86	2000年度成果						
平成17年度	6.5349	-0.72	2000年度成果						
平成19年度	6.5375	0.26	2000年度成果						
平成21年度	6.5373	-0.02	2000年度成果						
平成24年度	6.5438	0.65	測地成果2011						
平成27年度	6.5384	-0.54	測地成果2011						
平成30年度	6.5466	0.82	測地成果2011						
令和3年度	6.5394	-0.72	測地成果2011						
令和6年度	6.5644	－	測地成果2011						

標石番号	Ｎｏ．　Ａ５９		
所在地	尼崎市　末広町1丁目		
標石種類	~~標石,~~ 金属標	埋石方法	地上, ~~地中~~

附近図

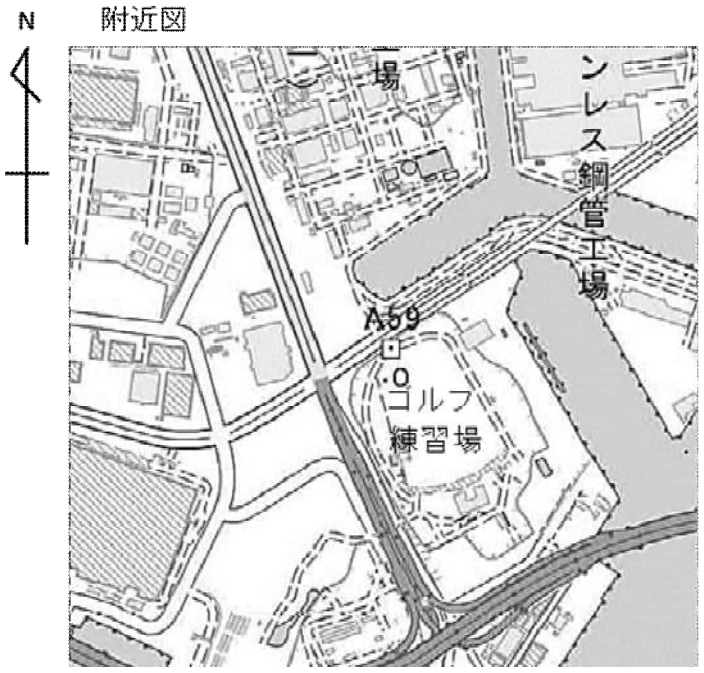

詳細図

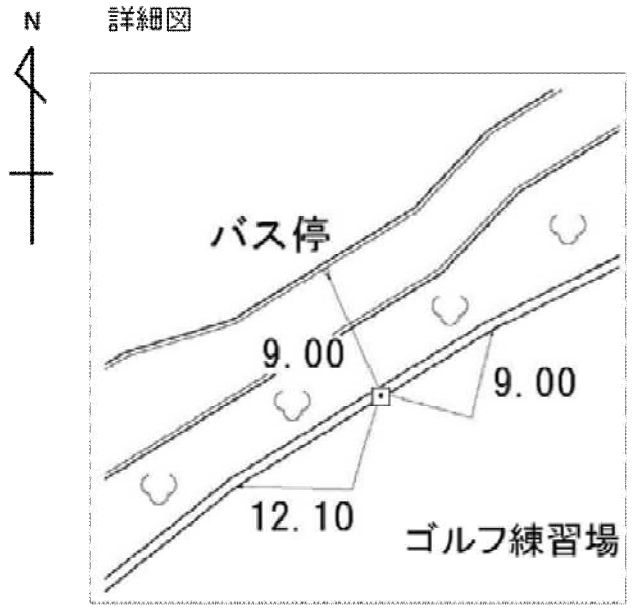

観測年度	標高（O.P）(m)	前回との差 (cm)	計算成果名	備考	観測年度	標高（O.P）(m)	前回との差 (cm)	計算成果名	備考
平成13年度	6.2901	－	2000年度成果						
平成15年度	6.2762	0.86	2000年度成果						
平成17年度	6.2430	-3.32	2000年度成果						
平成19年度	6.2283	-1.47	2000年度成果						
平成21年度	6.2140	-1.43	2000年度成果						
平成24年度	6.1977	-1.63	測地成果2011						
平成27年度	6.1784	-1.93	測地成果2011						
平成30年度	6.1760	-0.24	測地成果2011						
令和3年度	6.1615	-1.45	測地成果2011						
令和6年度	6.1728	－	測地成果2011						

標石番号	No. A64		
所在地	尼崎市　武庫豊町		
標石種類	~~標石,~~ 金属標	埋石方法	地上, ~~地中~~

附近図

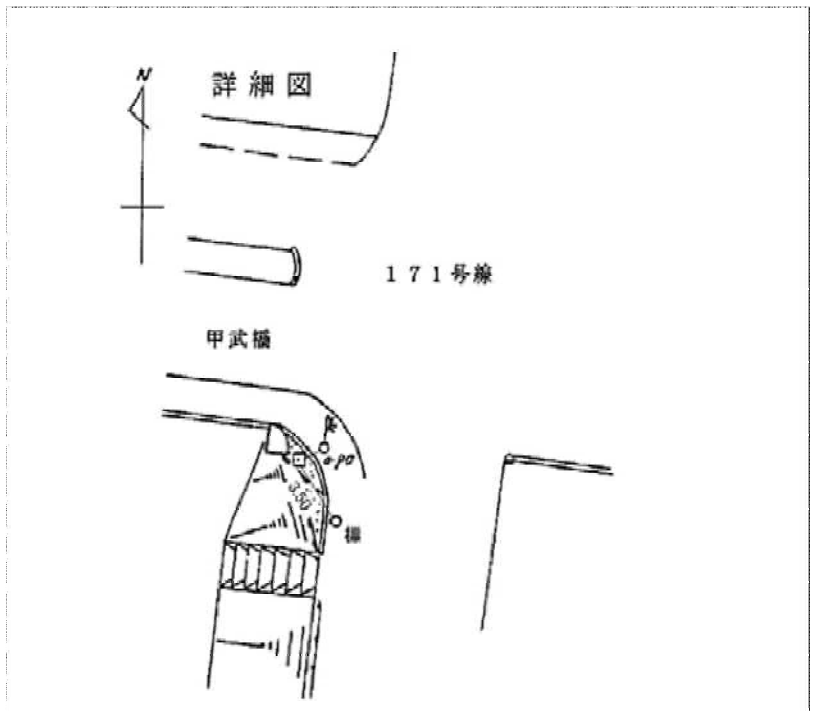

観測年度	標高(O.P)(m)	前回との差(cm)	計算成果名	備考	観測年度	標高(O.P)(m)	前回との差(cm)	計算成果名	備考
平成13年度	20.6559	-	2000年度成果						
平成15年度	20.6618	0.86	2000年度成果						
平成17年度	20.6486	-1.32	2000年度成果						
平成19年度	20.6556	0.70	2000年度成果						
平成21年度	20.6549	-0.07	2000年度成果						
平成24年度	20.6579	0.30	測地成果2011						
平成27年度	20.6523	-0.56	測地成果2011						
平成30年度	20.6566	0.43	測地成果2011						
令和3年度	20.6551	-0.15	測地成果2011						
令和6年度	20.6592	-	測地成果2011						

標石番号	No. A65		
所在地	尼崎市　東高洲町		
標石種類	~~標石,~~ 金属標	埋石方法	地上, ~~地中~~

附近図

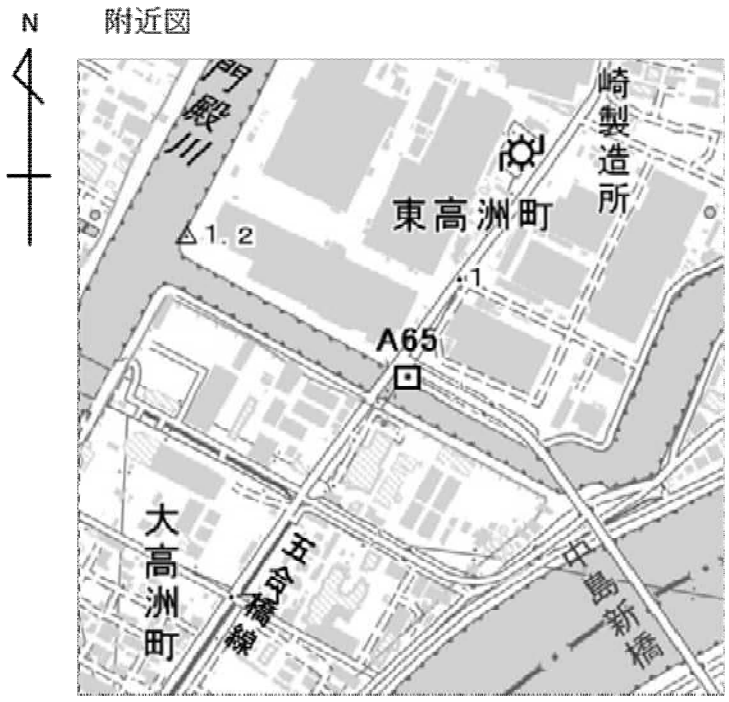

詳細図

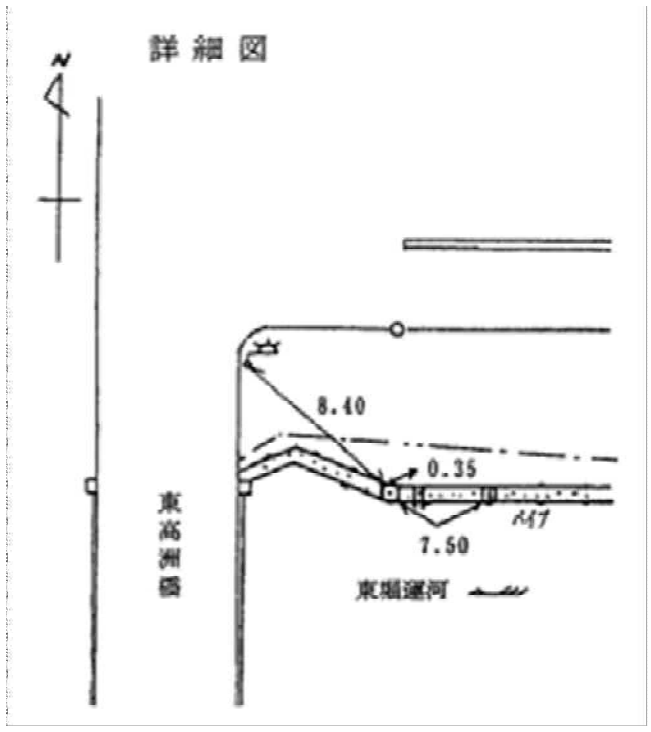

観測年度	標高 (O.P) (m)	前回との差 (cm)	計算成果名	備考	観測年度	標高 (O.P) (m)	前回との差 (cm)	計算成果名	備考
平成13年度	3.2167	−	2000年度成果						
平成15年度	3.2132	0.86	2000年度成果						
平成17年度	3.1984	−1.48	2000年度成果						
平成19年度	3.1956	−0.28	2000年度成果						
平成21年度	3.1879	−0.77	2000年度成果						
平成24年度	3.1832	−0.47	測地成果2011						
平成27年度	3.1774	−0.58	測地成果2011						
平成30年度	3.1799	0.25	測地成果2011						
令和3年度	3.1731	−0.68	測地成果2011						
令和6年度	3.1927	−	測地成果2011						

標石番号	No. A65’		
所在地	尼崎市　南初島町		
標石種類	~~標石,~~ 金属標	埋石方法	地上, ~~地中~~

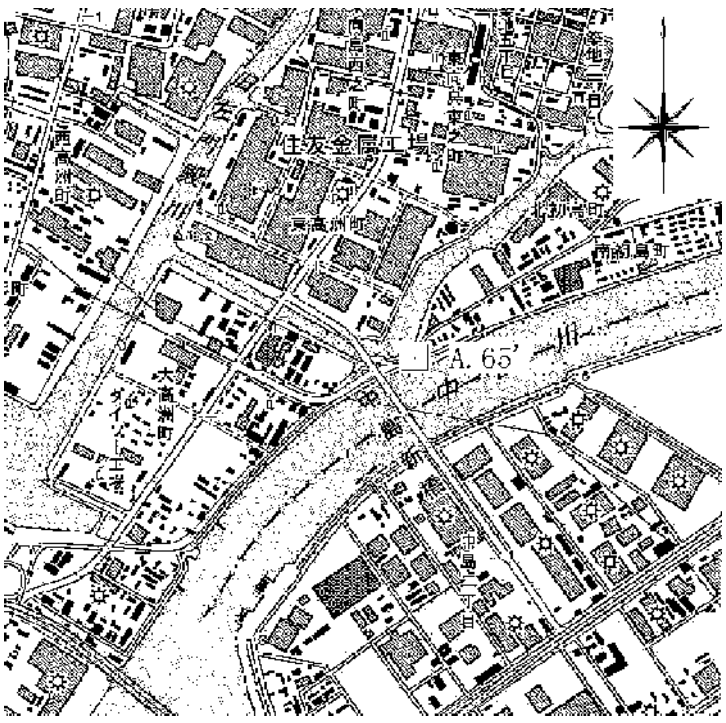

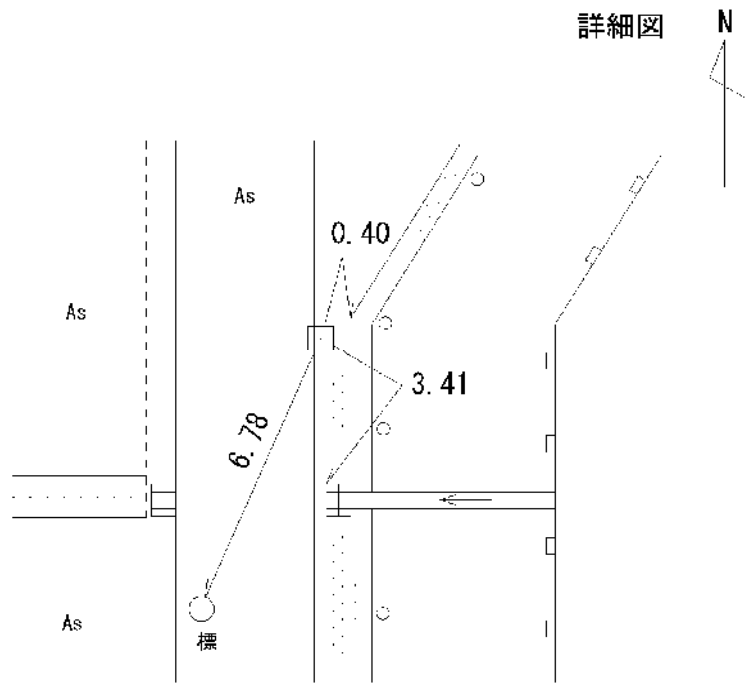

観測年度	標高（O.P）(m)	前回との差 (cm)	計算成果名	備考	観測年度	標高（O.P）(m)	前回との差 (cm)	計算成果名	備考
平成13年度	3.8293	－	2000年度成果	仮点					
平成15年度	3.8180	0.86	2000年度成果	仮点					
平成17年度	3.7963	-2.17	2000年度成果	仮点					
平成19年度	3.7895	-0.68	2000年度成果	仮点					
平成21年度	3.7803	-0.92	2000年度成果	仮点					
平成24年度	3.6744	－	測地成果2011	新設					
平成27年度	3.6618	-1.26	測地成果2011						
平成30年度	3.6584	-0.34	測地成果2011						
令和3年度	3.6502	-0.82	測地成果2011						
令和6年度	3.6771	－	測地成果2011						

標石番号	No. A66		
所在地	尼崎市　東浜町		
標石種類	~~標石~~, 金属標	埋石方法	地上, ~~地中~~

附近図

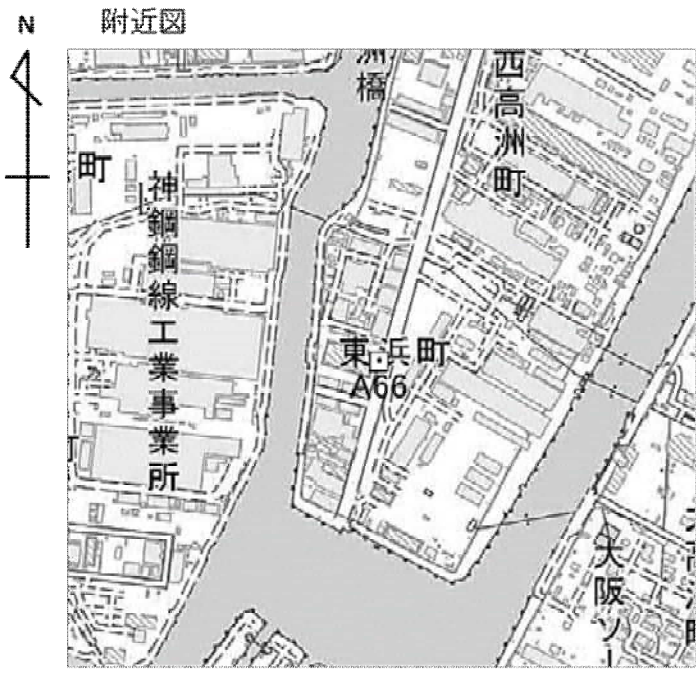

詳細図

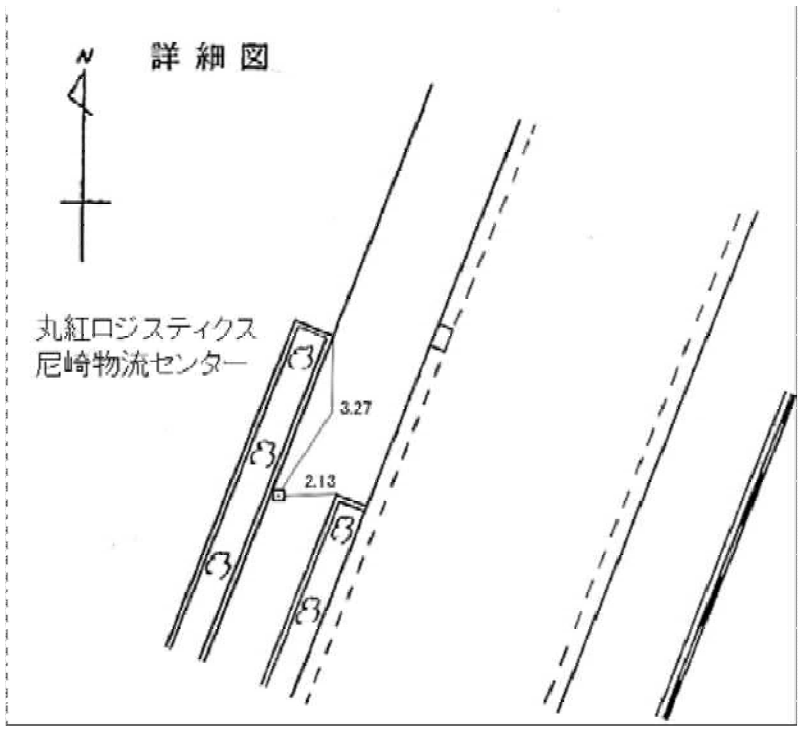

観測年度	標高 (O.P) (m)	前回との差 (cm)	計算成果名	備考	観測年度	標高 (O.P) (m)	前回との差 (cm)	計算成果名	備考
平成13年度	1.0548	−	2000年度成果						
平成15年度	0.7538	0.86	2000年度成果	再設					
平成17年度	0.7372	−1.66	2000年度成果						
平成19年度	0.7350	−0.22	2000年度成果						
平成21年度	0.7336	−0.14	2000年度成果						
平成24年度	0.7271	−0.65	測地成果2011						
平成27年度	0.7198	−0.73	測地成果2011						
平成30年度	0.7227	0.29	測地成果2011						
令和3年度	0.7185	−0.42	測地成果2011						
令和6年度	0.7294	−	測地成果2011						

標石番号	No. A67		
所在地	尼崎市　平左衛門町　武庫川下流浄化センター内		
標石種類	~~標石,~~ 金属標	埋石方法	地上, ~~地中~~

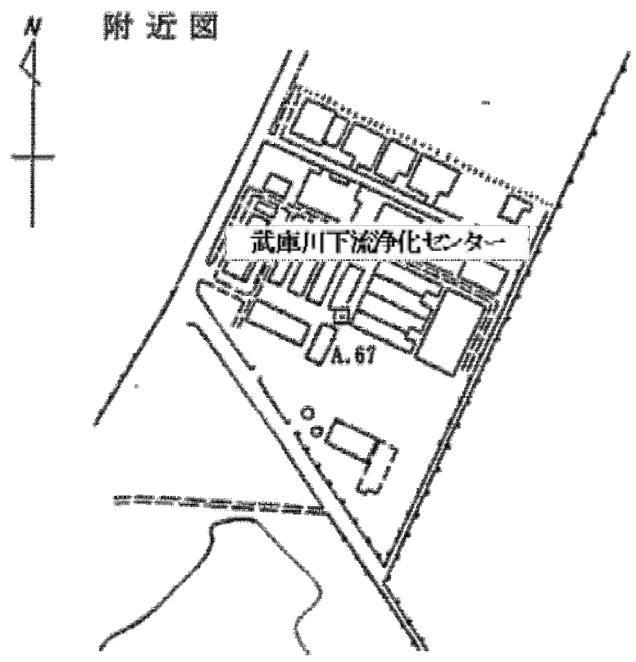

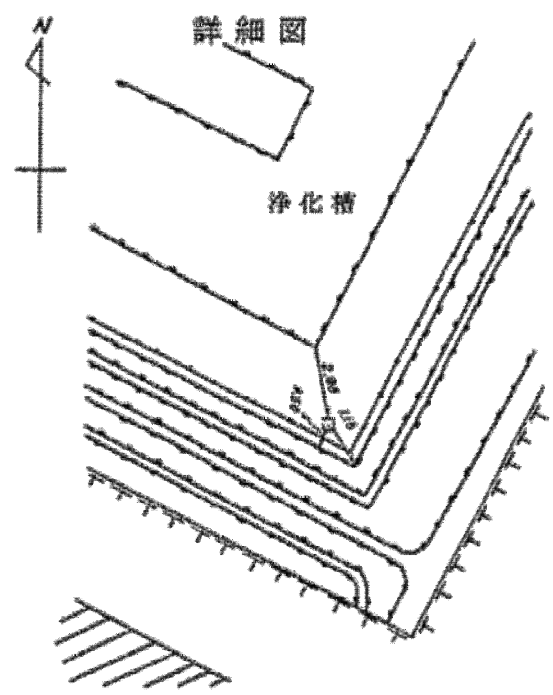

観測年度	標高 (O.P) (m)	前回との差 (cm)	計算成果名	備考	観測年度	標高 (O.P) (m)	前回との差 (cm)	計算成果名	備考
平成13年度	5.0646	−	2000年度成果						
平成15年度	5.0462	0.86	2000年度成果						
平成17年度	5.0209	−2.53	2000年度成果						
平成19年度	5.0102	−1.07	2000年度成果						
平成21年度	4.9952	−1.50	2000年度成果						
平成24年度	4.9745	−2.07	測地成果2011						
平成27年度	4.9542	−2.03	測地成果2011						
平成30年度	4.9482	−0.60	測地成果2011						
令和3年度	4.9309	−1.73	測地成果2011						
令和6年度	4.9347	−	測地成果2011						

標石番号	No. A68		
所在地	尼崎市　築地5丁目2		
標石種類	~~標石,~~ 金属標	埋石方法	地上, ~~地中~~

附近図

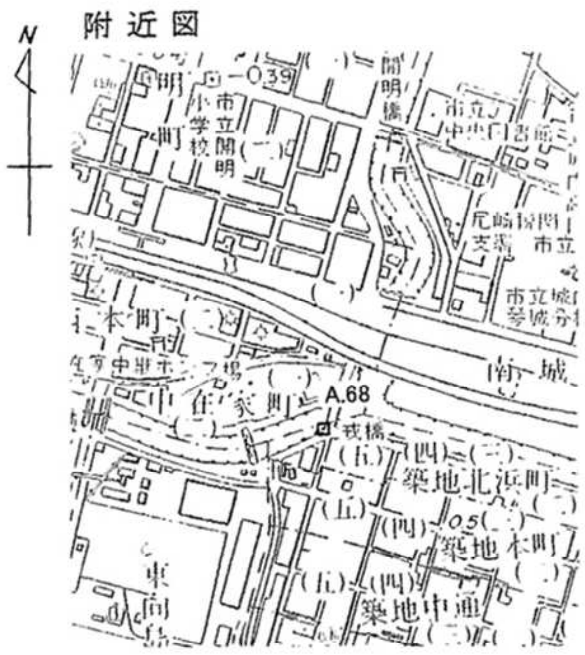

詳細図

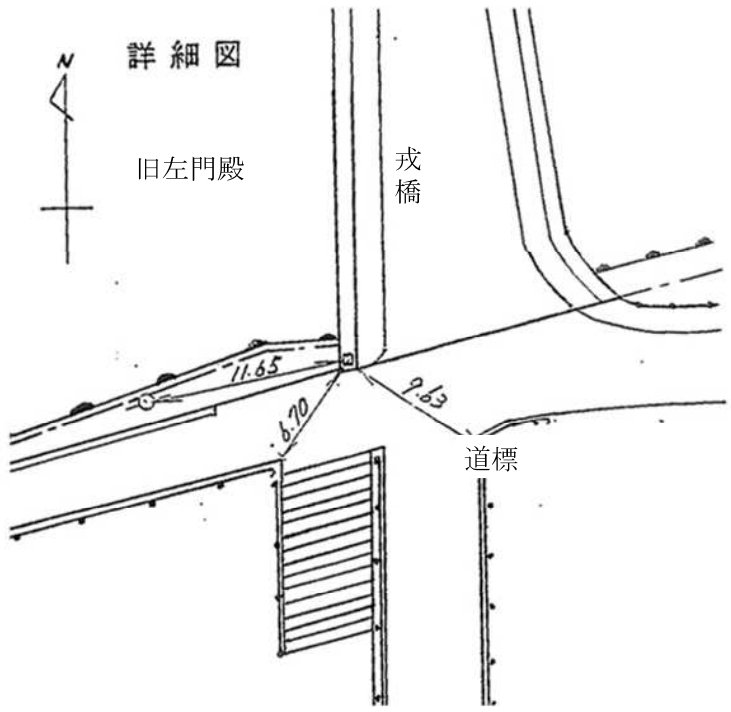

観測年度	標高 (O.P) (m)	前回との差 (cm)	計算成果名	備考	観測年度	標高 (O.P) (m)	前回との差 (cm)	計算成果名	備考
平成13年度	3.8355	−	2000年度成果	新設					
平成15年度	3.8377	0.86	2000年度成果						
平成17年度	3.8227	−1.50	2000年度成果						
平成19年度	3.8238	0.11	2000年度成果						
平成21年度	3.8223	−0.15	2000年度成果						
平成24年度	3.8219	−0.04	測地成果2011						
平成27年度	3.8210	−0.09	測地成果2011						
平成30年度	3.8289	0.79	測地成果2011						
令和3年度	3.8178	−1.11	測地成果2011						
令和6年度	3.8499	−	測地成果2011						