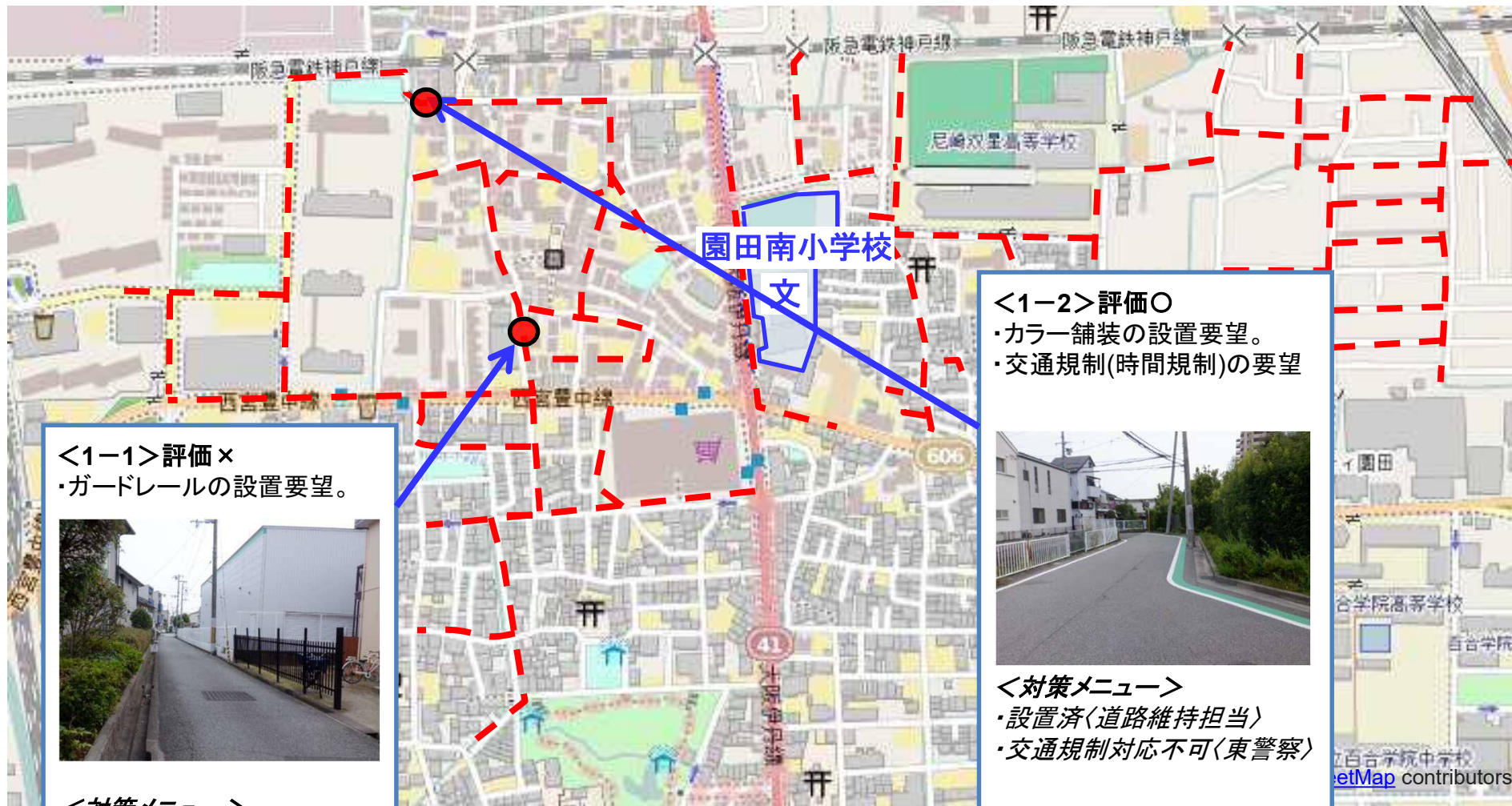


# 通学路対策箇所図(園田南小学校)



**<1-1> 評価×**  
 ・ガードレールの設置要望。



**<対策メニュー>**  
 ・道路幅員が無く、車両の通行が困難となるため設置不可<道路維持担当>

**<1-2> 評価○**  
 ・カラー舗装の設置要望。  
 ・交通規制(時間規制)の要望



**<対策メニュー>**  
 ・設置済<道路維持担当>  
 ・交通規制対応不可<東警察>

— — : 通学路(学校指定)  
 ● : 要対策箇所

# 通学路対策要望箇所図(園田北小学校)



# 通学路対策箇所図(園和北小学校①)

<3-4>評価×  
・歩道の拡幅。



<対策メニュー>  
・車道幅員減少のため対応不可。〈道路維持担当〉

<3-6>評価○  
・防護柵の腐食。



<対策メニュー>  
・防護柵の補修。〈道路維持担当〉

<3-5>評価△  
・歩道の設置



<対策メニュー>  
・外側線を引き路側帯を広げる〈道路維持担当〉

<3-1>評価○  
・歩道の拡幅。



<対策メニュー>  
・歩道溜まり拡幅対応。〈道路維持担当〉

<3-3>評価×  
・通学時間の一方通行規制。

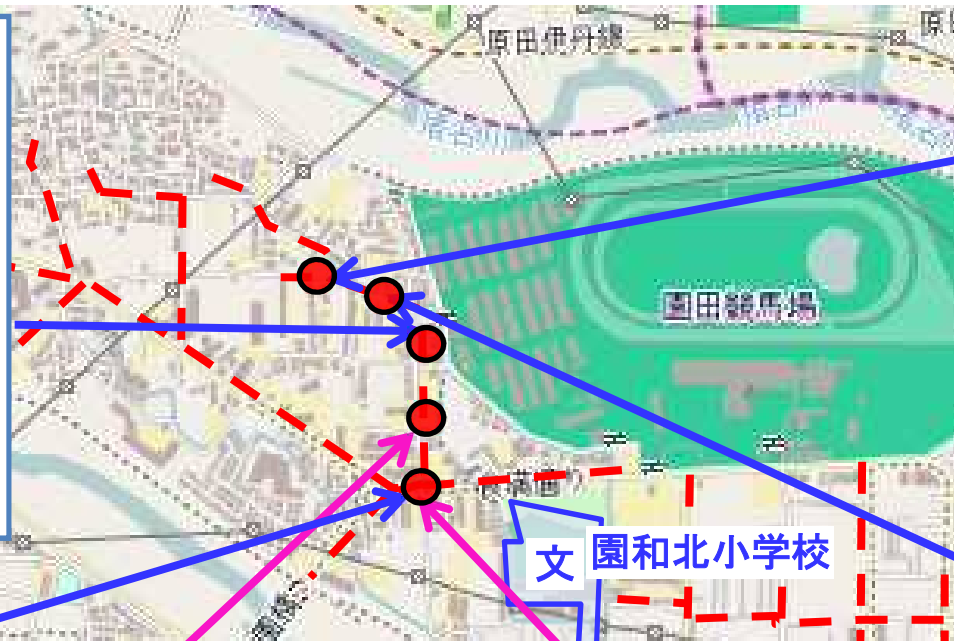


<対策メニュー>  
・伊丹市への通過交通に支障があり対応不可。〈東警察〉

<3-2>評価×  
・横断歩道の設置



<対策メニュー>  
・交差点間隔が無く対応不可。〈東警察〉



--- : 通学路(学校指定)

● : 要対策箇所

# 通学路対策箇所図(園和北小学校②)

<3-8>評価△  
・カーブミラーの設置。



<対策メニュー>  
・カーブミラーの設置不可。植木の選定を土地所有者に指導。〈道路維持担当〉

<3-9>評価×  
・横断歩道の設置



<対策メニュー>  
・対応不可。〈東警察〉

<3-11>評価×  
・信号機の設置



<対策メニュー>  
・対応不可。〈東警察〉

<3-7>評価×  
・歩道の拡幅。



<対策メニュー>  
・歩道幅員が2.0mあるため対応不可。〈道路維持担当〉

<3-10>評価○  
・路側帯の設置



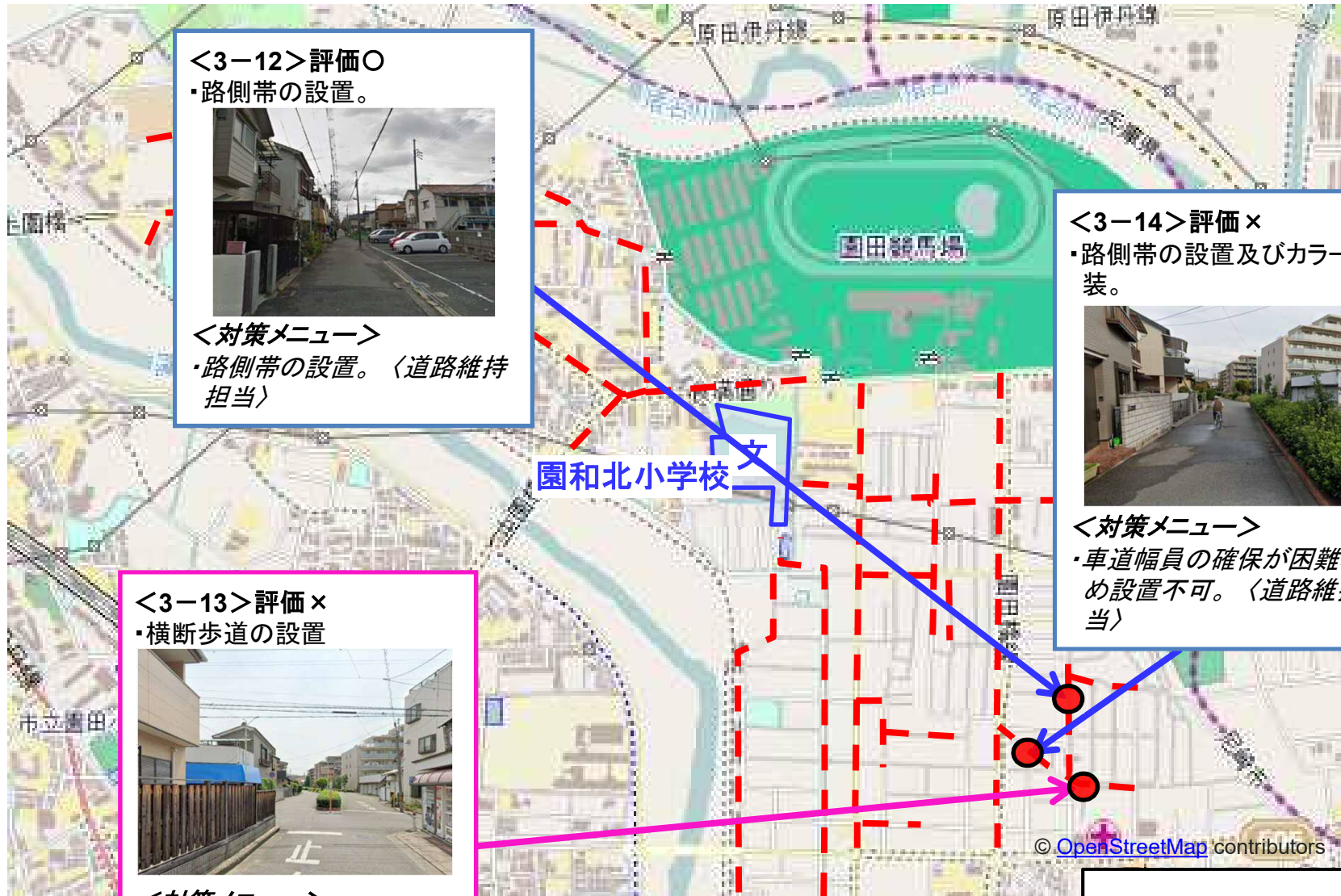
<対策メニュー>  
・路側帯を設置します。〈道路維持担当〉




--- : 通学路(学校指定)  
● : 要対策箇所

© OpenStreetMap contributors

# 通学路対策箇所図(園和北小学校③)



**<3-12> 評価○**  
 ・路側帯の設置。



**<対策メニュー>**  
 ・路側帯の設置。〈道路維持担当〉

**<3-14> 評価×**  
 ・路側帯の設置及びカラー舗装。



**<対策メニュー>**  
 ・車道幅員の確保が困難なため設置不可。〈道路維持担当〉

**<3-13> 評価×**  
 ・横断歩道の設置



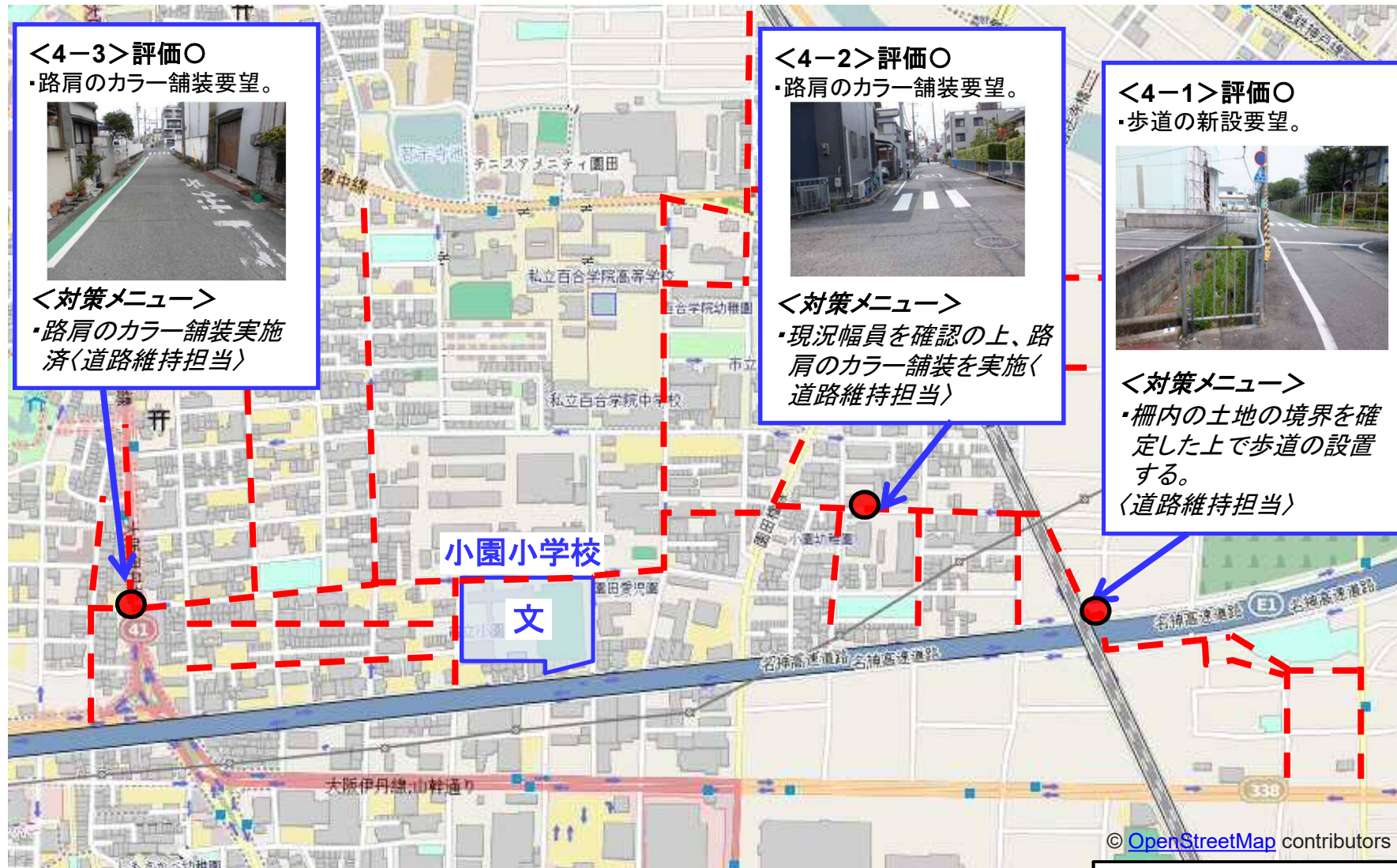
**<対策メニュー>**  
 ・対応不可。〈東警察〉

— — : 通学路(学校指定)

● : 要対策箇所

© OpenStreetMap contributors

# 通学路対策要望箇所図(小園小学校)



**<4-3> 評価○**  
 ・路肩のカラー舗装要望。



**<対策メニュー>**  
 ・路肩のカラー舗装実施  
 済<道路維持担当>

**<4-2> 評価○**  
 ・路肩のカラー舗装要望。



**<対策メニュー>**  
 ・現況幅員を確認の上、路  
 肩のカラー舗装を実施<  
 道路維持担当>

**<4-1> 評価○**  
 ・歩道の新設要望。



**<対策メニュー>**  
 ・柵内の土地の境界を確  
 定した上で歩道の設置  
 する。  
 <道路維持担当>

© [OpenStreetMap](#) contributors

--- : 通学路(学校指定)

● : 対策要望箇所

# 通学路対策箇所図(園田東小学校)

**<5-1> 評価○**  
 ・30km標示設置及び文マーク、カラー舗装の実施。



**<対策メニュー>**  
 ・30km規制設置困難<東警察>  
 ・文マークの設置、カラー舗装の実施。  
 <道路維持担当>



**<5-2> 評価△**  
 ・バイク侵入するための標示設置。



**<対策メニュー>**  
 ・対応を検討<東警察>

--- : 通学路(学校指定)  
 ● : 要対策箇所

# 通学路対策要望箇所図(潮小学校)

## <6-1>評価○

・歩行者用信号機の設置。



## <対策メニュー>

・設置対応済。〈東警察〉

## <6-2>評価△

・歩道の拡幅。



## <対策メニュー>

・歩道幅員は確保されているため対応不可。〈道路維持担当〉  
 ・児童の滞留を少なくするよう信号機の制御変更済み。〈東警察〉

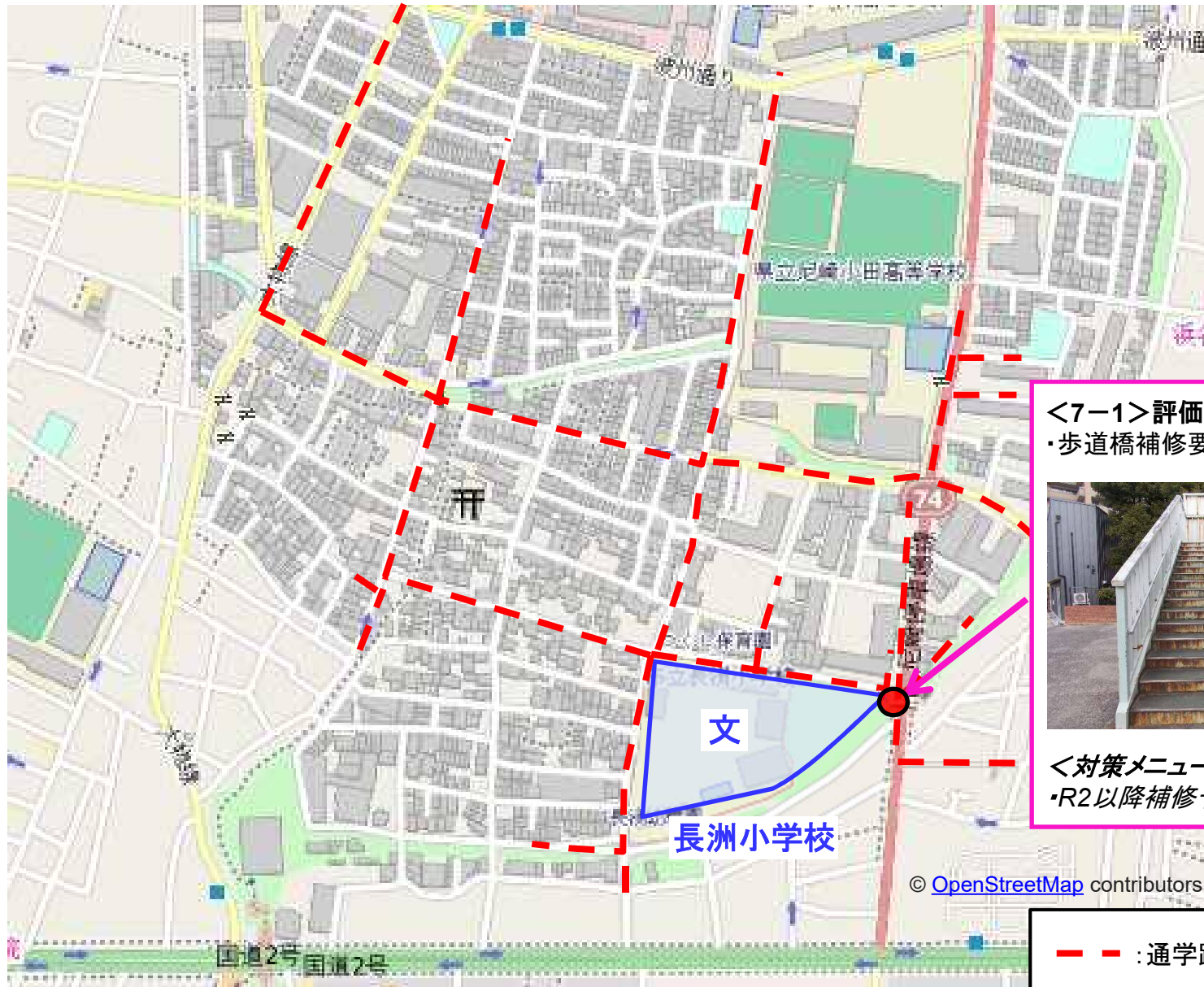


— — : 通学路(学校指定)

● : 対策要望箇所



# 通学路対策箇所図(長洲小学校)



<7-1>評価○  
・歩道橋補修要望。



<対策メニュー>  
・R2以降補修予定。〈県〉

--- : 通学路(学校指定)

● : 要対策箇所

# 通学路対策箇所図(わかば西小学校)

<8-2>評価×  
・カーブミラーの設置。



<対策メニュー>  
・一旦停止線、交差点マーク、設置不可。〈道路維持担当〉

わかば西小学校

文  
3:07

<8-3>評価×  
・点滅信号(押しボタン)設置要望。



<対策メニュー>  
・設置条件に該当しない。設置不可。〈南警察〉

<8-4>評価×  
・歩道橋の新設要望



<対策メニュー>  
・横断歩道上に歩道橋設置不可〈国〉

<8-1>評価×  
・カーブミラー設置要望。



<対策メニュー>  
・一旦停止線、見通し良。設置不可。〈道路維持担当〉

© [OpenStreetMap](https://www.openstreetmap.org/) contributors

— — : 通学路(学校指定)

● : 要対策箇所

# 通学路対策箇所図(浜田小学校)

**<9-1>評価△**  
・歩道設置要望。



**<対策メニュー>**  
・外側線(片側)設置。〈道路維持担当〉

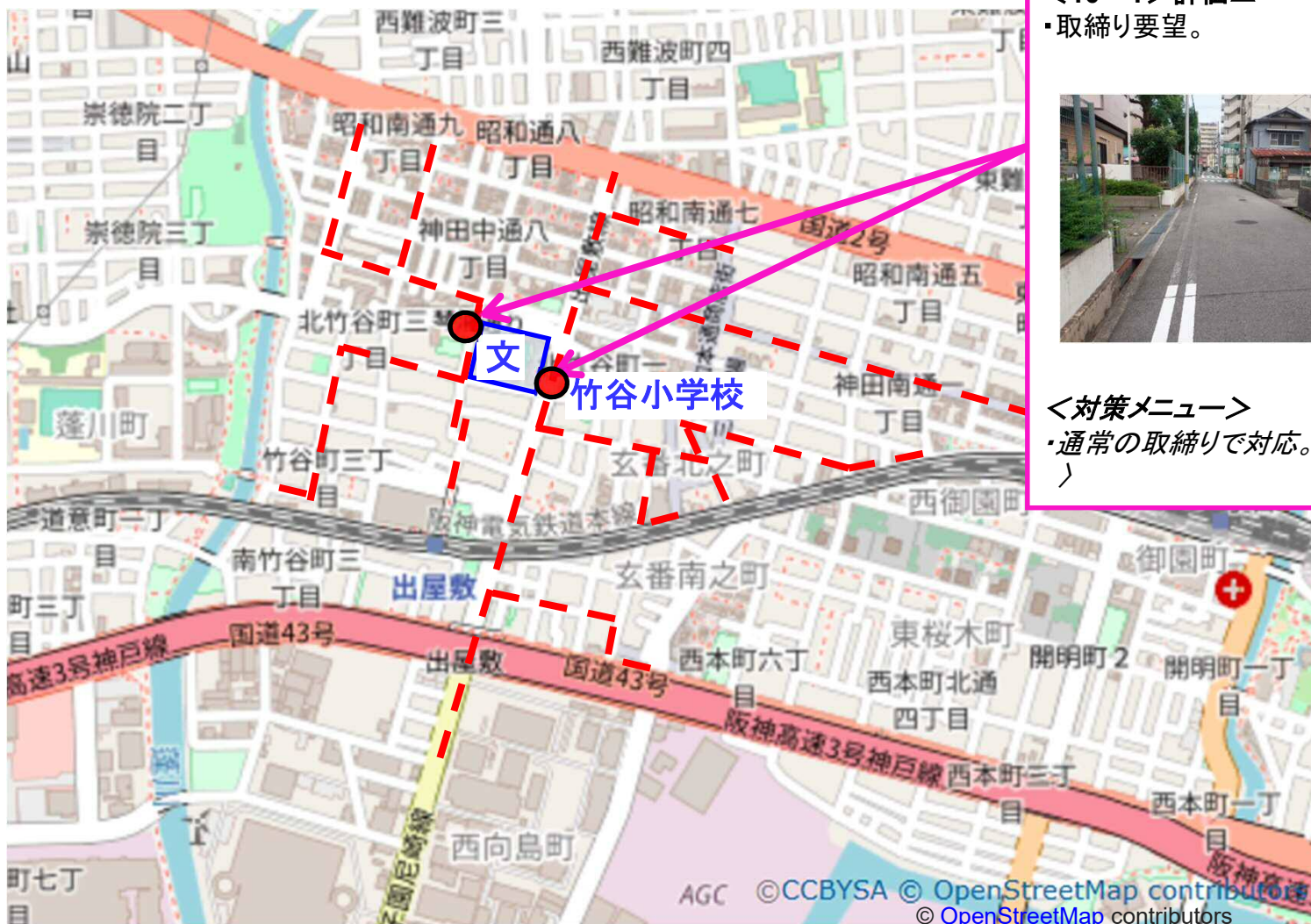
**<9-2>評価△**  
・横断歩道及び文マークの引直し。



**<対策メニュー>**  
・R3年以降引直し。〈南警察〉  
・文マーク引直し(但し、通学路区間のみ)。〈道路維持担当〉



# 通学路対策要望箇所図(竹谷小学校)



<10-1>評価△

・取締り要望。



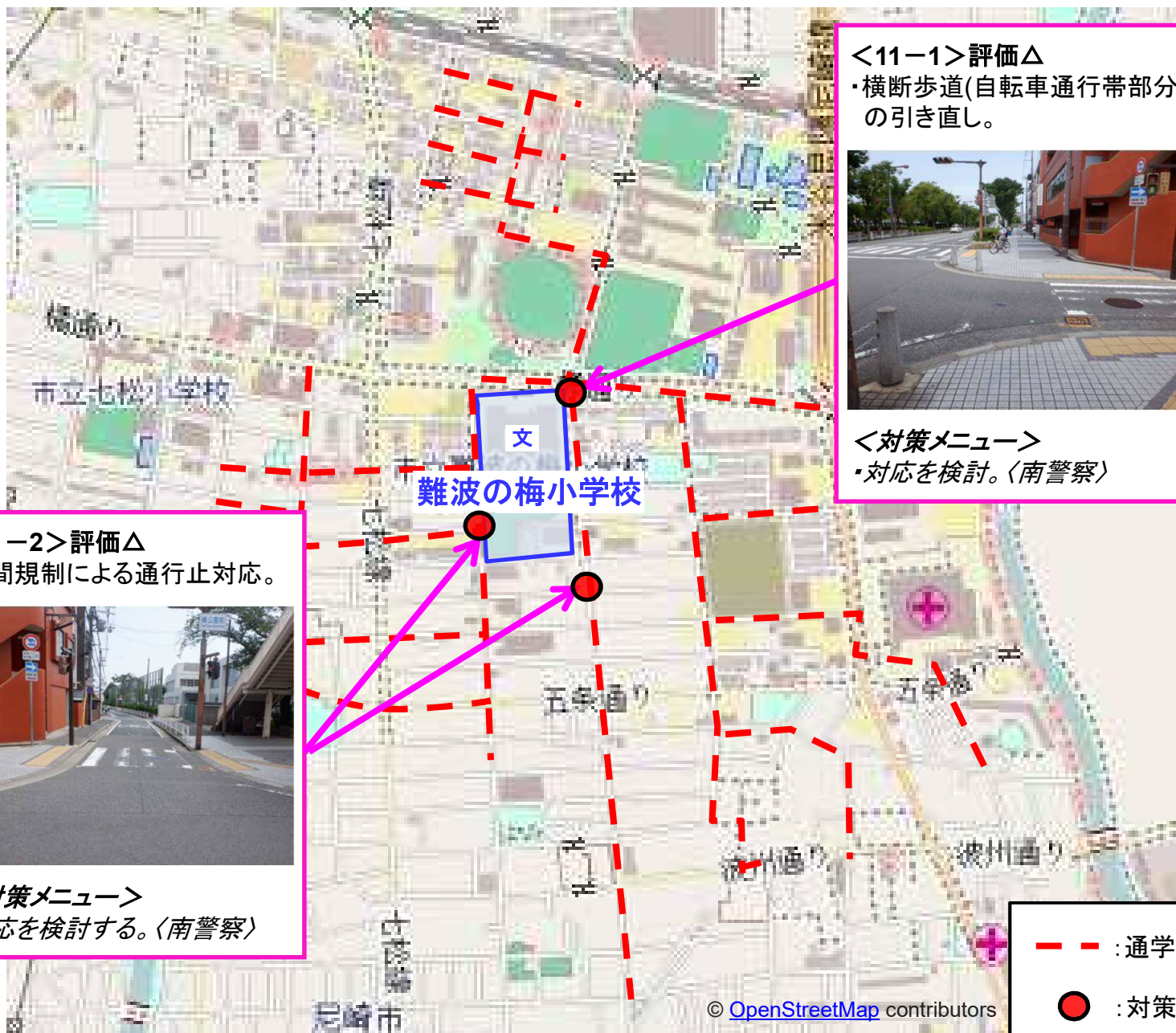
<対策メニュー>

・通常の見守り対応。〈南警察〉

--- : 通学路(学校指定)

● : 対策要望箇所

# 通学路対策要望箇所図(難波の梅小学校)



<11-1> 評価△  
・横断歩道(自転車通行帯部分)の引き直し。



<対策メニュー>  
・対応を検討。〈南警察〉

<11-2> 評価△  
・時間規制による通行止対応。

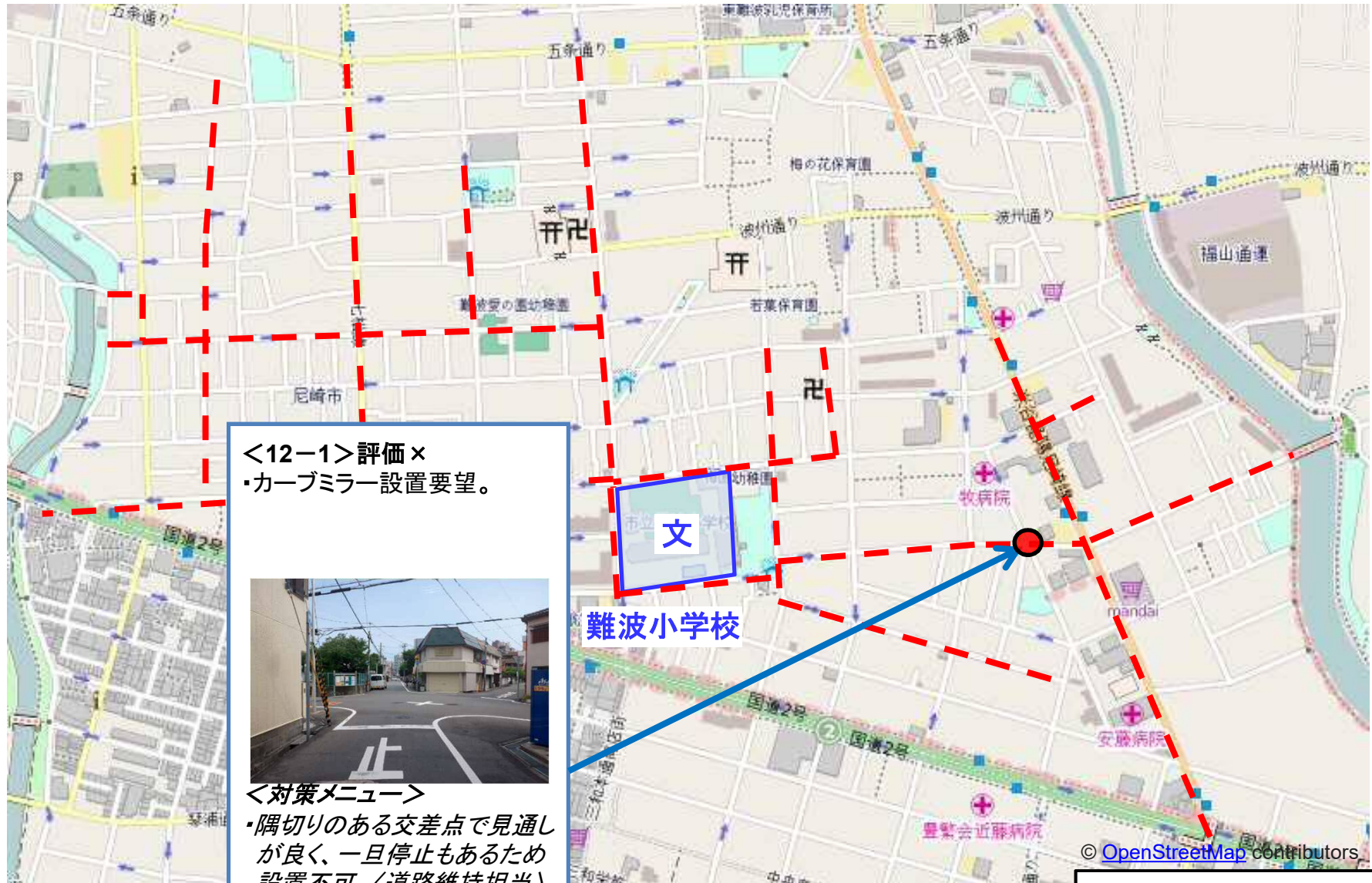


<対策メニュー>  
・対応を検討する。〈南警察〉

--- : 通学路(学校指定)

● : 対策要望箇所

# 通学路対策要望箇所図(難波小学校)



<12-1>評価×  
 ・カーブミラー設置要望。

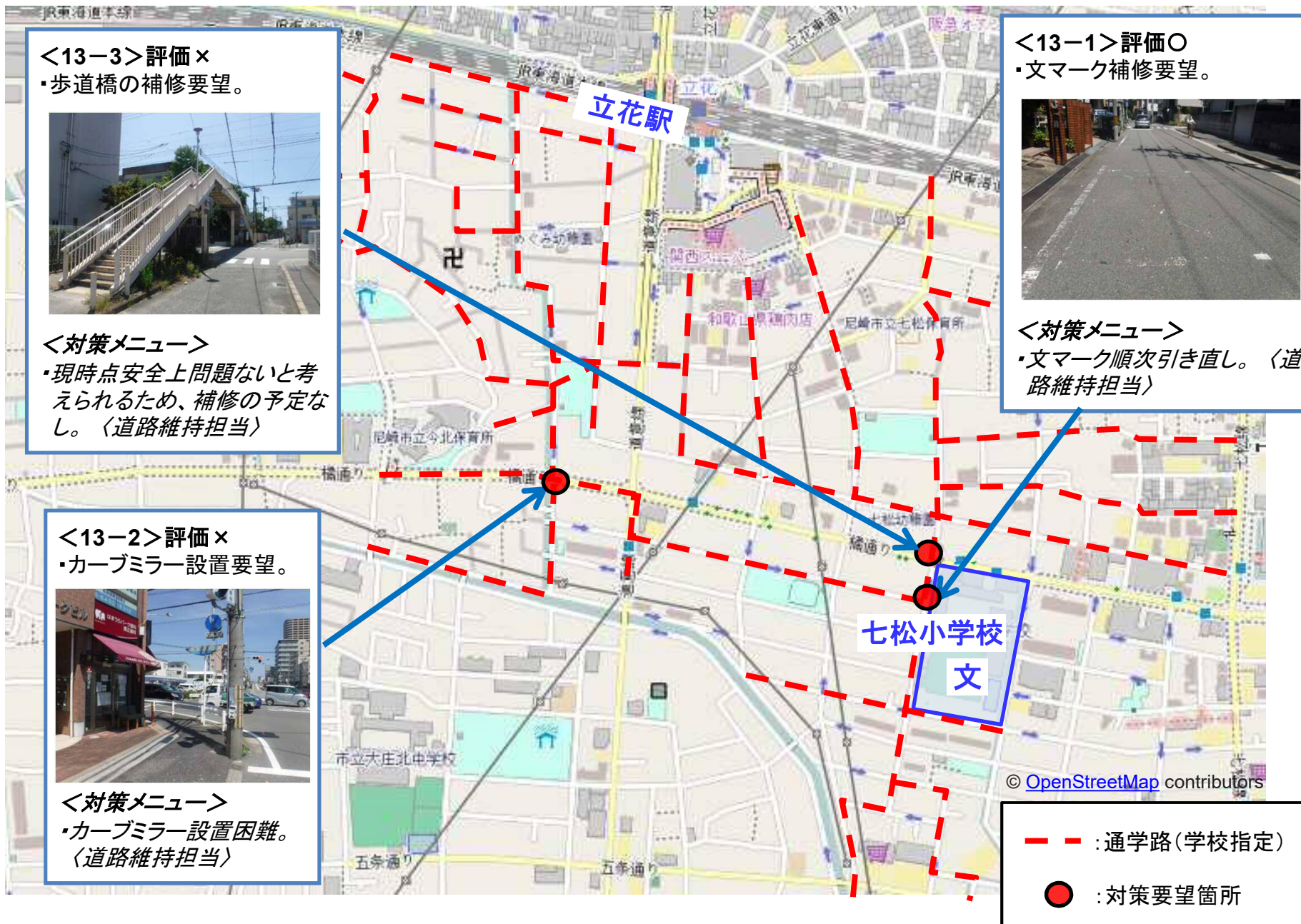


<対策メニュー>  
 ・隅切りのある交差点で見通しが良く、一旦停止もあるため設置不可。<道路維持担当>

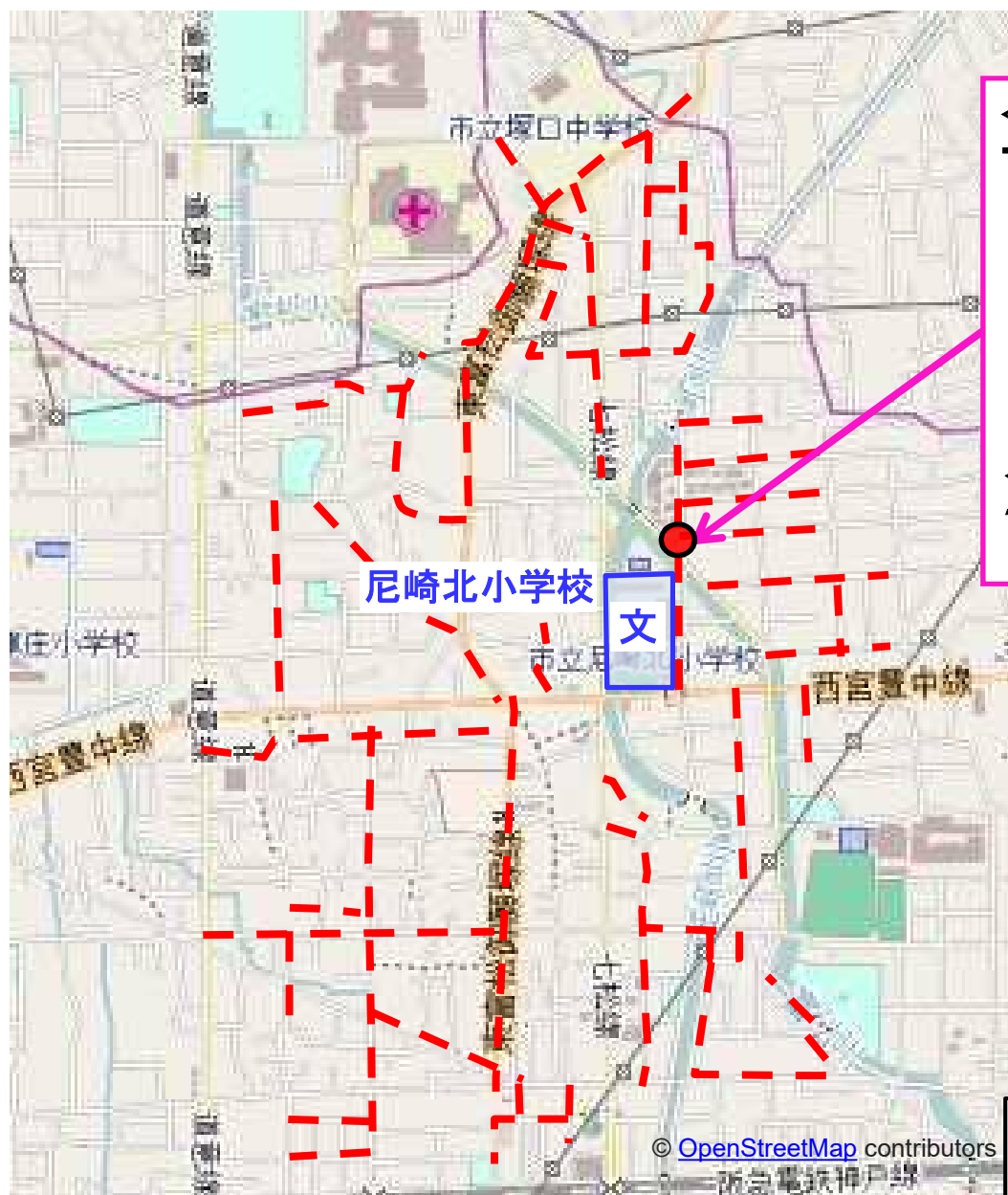
--- : 通学路(学校指定)  
 ● : 対策要望箇所

© OpenStreetMap contributors

# 通学路対策要望箇所図(七松小学校)



# 通学路対策箇所図(尼崎北小学校)



## <14-1>評価○

- ・歩行者用信号設置要望。



## <対策メニュー>

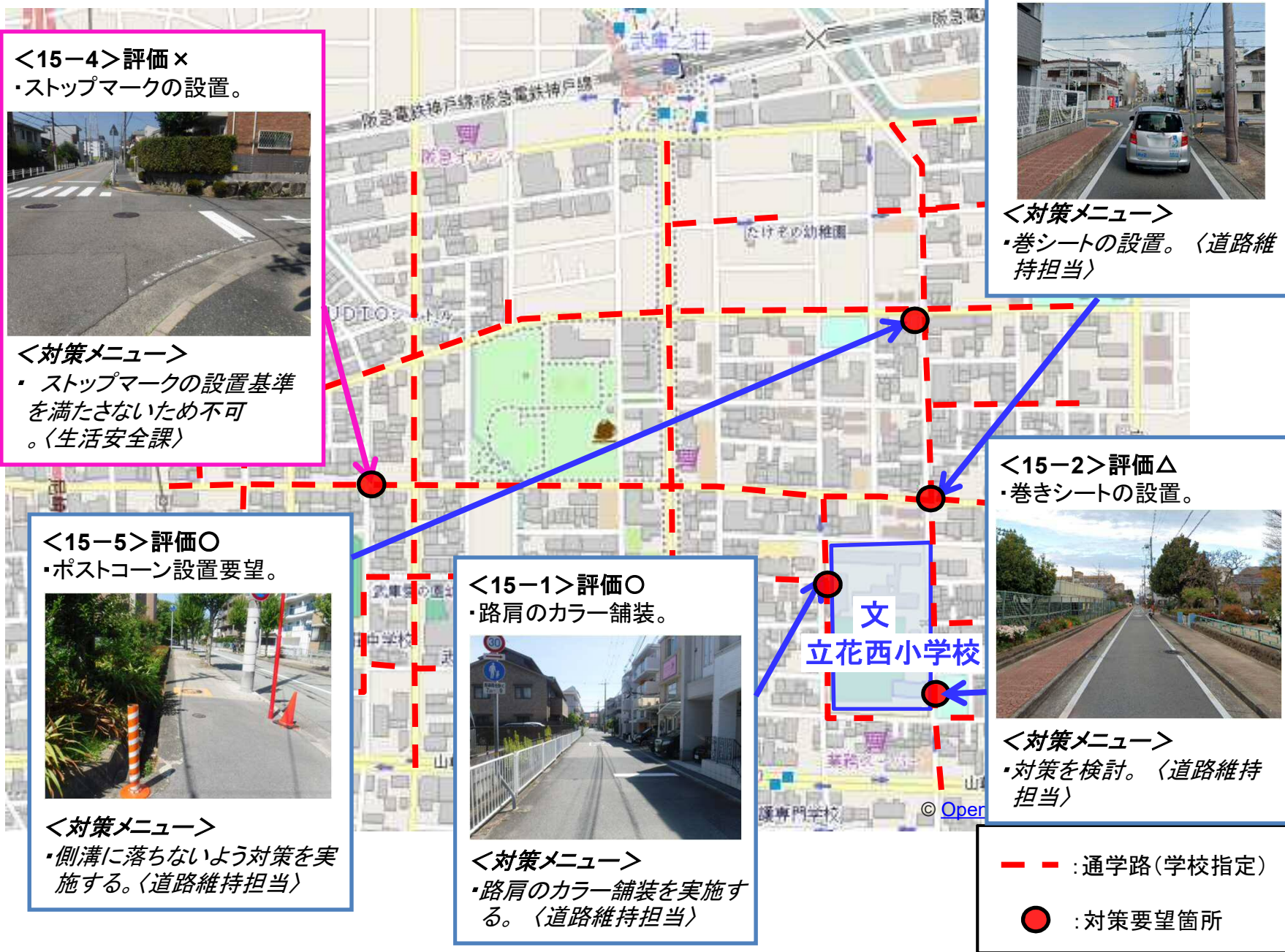
- ・歩行者用信号機の設置(対策済)。<北警察>

--- : 通学路(学校指定)

● : 要対策箇所



# 通学路対策要望箇所図(立花西小学校)



**<15-4> 評価×**  
・ストップマークの設置。



**<対策メニュー>**  
・ストップマークの設置基準を満たさないため不可。〈生活安全課〉

**<15-3> 評価△**  
・巻きシートの設置。



**<対策メニュー>**  
・巻きシートの設置。〈道路維持担当〉

**<15-2> 評価△**  
・巻きシートの設置。



**<対策メニュー>**  
・対策を検討。〈道路維持担当〉

**<15-5> 評価○**  
・ポストコーン設置要望。



**<対策メニュー>**  
・側溝に落ちないように対策を実施する。〈道路維持担当〉

**<15-1> 評価○**  
・路肩のカラー舗装。



**<対策メニュー>**  
・路肩のカラー舗装を実施する。〈道路維持担当〉

--- : 通学路(学校指定)  
● : 対策要望箇所

# 通学路対策要望箇所図(立花南小学校)

## <16-3>評価△

・交通規制(時間規制)要望。



### <対策メニュー>

・地元調整が可能であれば検討。〈北警察〉

## <16-1>評価×

・横断歩道設置希望。



### <対策メニュー>

・近くに横断歩道があるため設置不可。〈北警察〉

## <16-2>評価○

・文マークの引直し。



### <対策メニュー>

・文マークの引直します。〈道路維持担当〉

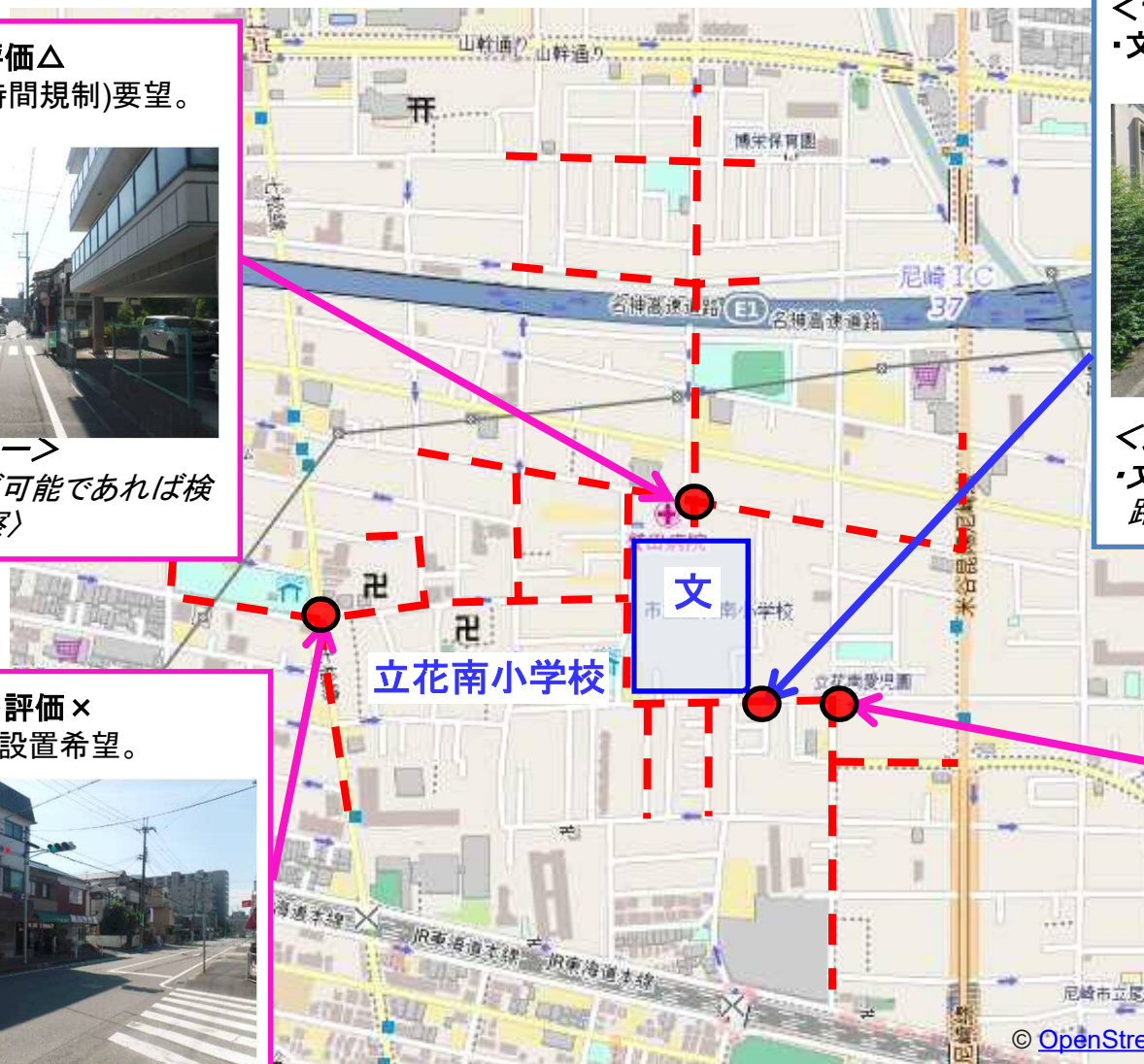
## <16-4>評価×

・信号機設置希望。



### <対策メニュー>

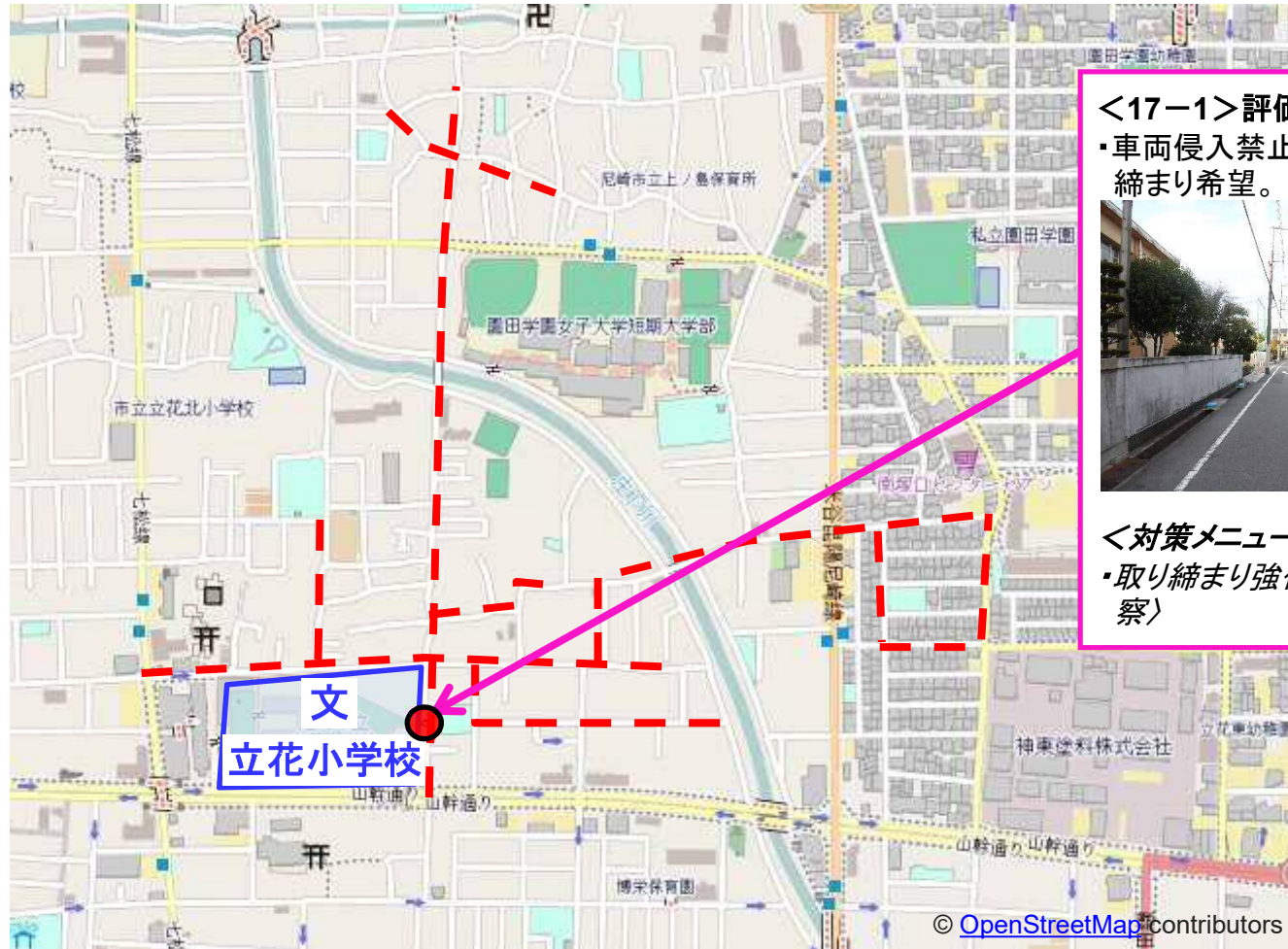
・信号機の設置要件を満たさないため設置不可。〈北警察〉



--- : 通学路(学校指定)

● : 対策要望箇所

# 通学路対策要望箇所図(立花小学校)



## <17-1>評価△

- ・車両侵入禁止時間帯の取り締まり希望。



## <対策メニュー>

- ・取り締まり強化検討。〈北警察〉

— — : 通学路(学校指定)

● : 対策要望箇所

# 通学路対策要望箇所図(武庫の里小学校)①

## <18-2>評価△

・標識設置要望。



### <対策メニュー>

・標識設置の是非を検討<北警察>

## <18-1>評価○

・路肩のカラー舗装。



### <対策メニュー>

・カラー舗装実施<道路維持担当>

## <18-5>評価○

・横断歩道引直し。



### <対策メニュー>

・引直しを実施(対応済)<北警察>

## <18-3>評価○

・横断歩道、停止線引直し。



### <対策メニュー>

・横断歩道、停止線の補修を実施<北警察>

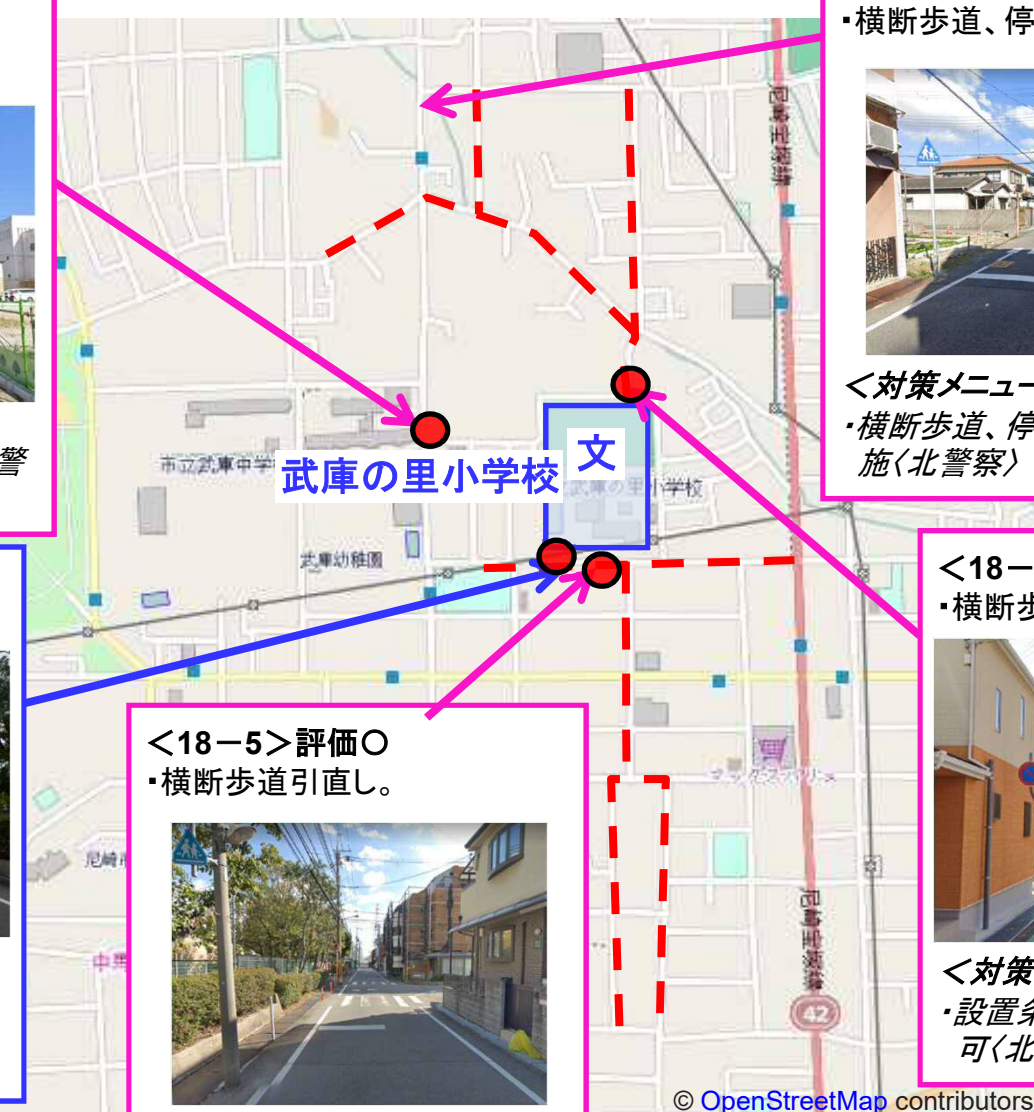
## <18-4>評価×

・横断歩道の設置。



### <対策メニュー>

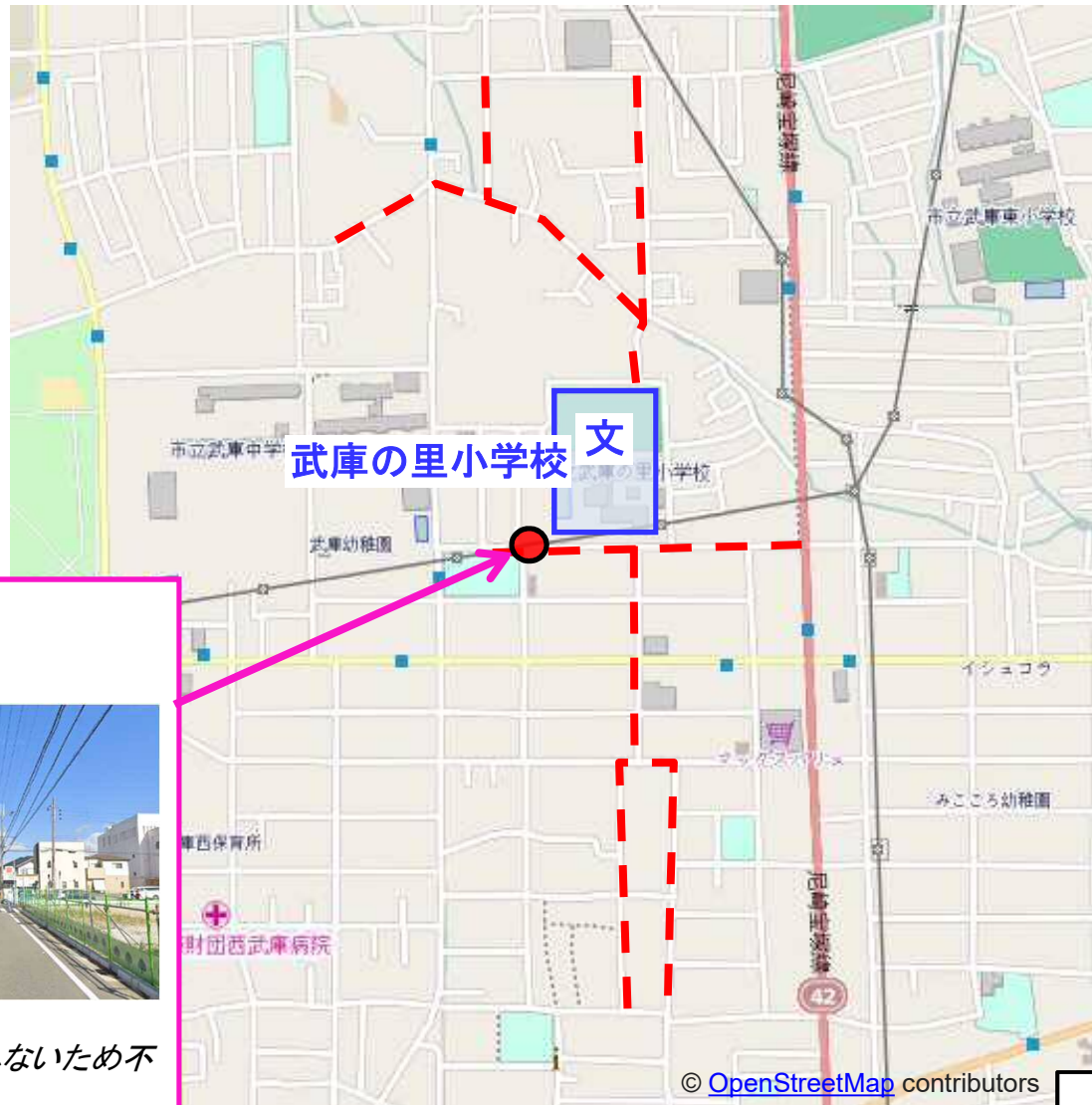
・設置条件に該当しないため不可<北警察>



© OpenStreetMap contributors

- - - : 通学路(学校指定)  
● : 対策要望箇所

## 通学路対策要望箇所図(武庫の里小学校)②



<18-6> 評価×  
・横断歩道設置。



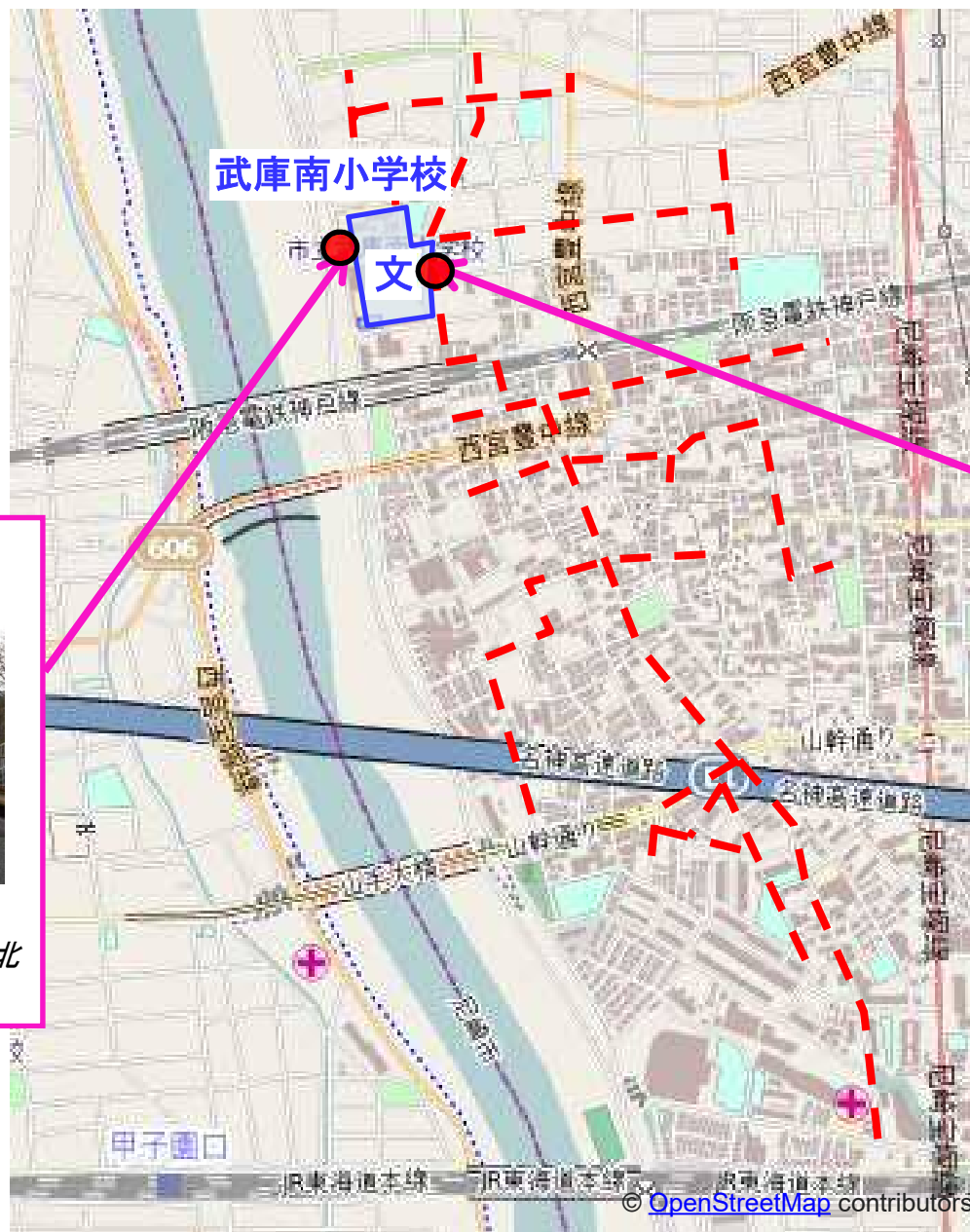
<対策メニュー>

・設置条件に該当しないため不可<北警察>

— — : 通学路(学校指定)

● : 対策要望箇所

# 通学路対策要望箇所図(武庫南小学校)



## <19-2>評価○

- ・駐車車両の取締り要望。



### <対策メニュー>

- ・引き続き取り締まり継続<北警察>

## <19-1>評価×

- ・信号機設置・規制標識設置要望。



### <対策メニュー>

- ・信号機設置困難。
- ・規制標識設置不可。<北警察>

— : 通学路(学校指定)

● : 対策要望箇所