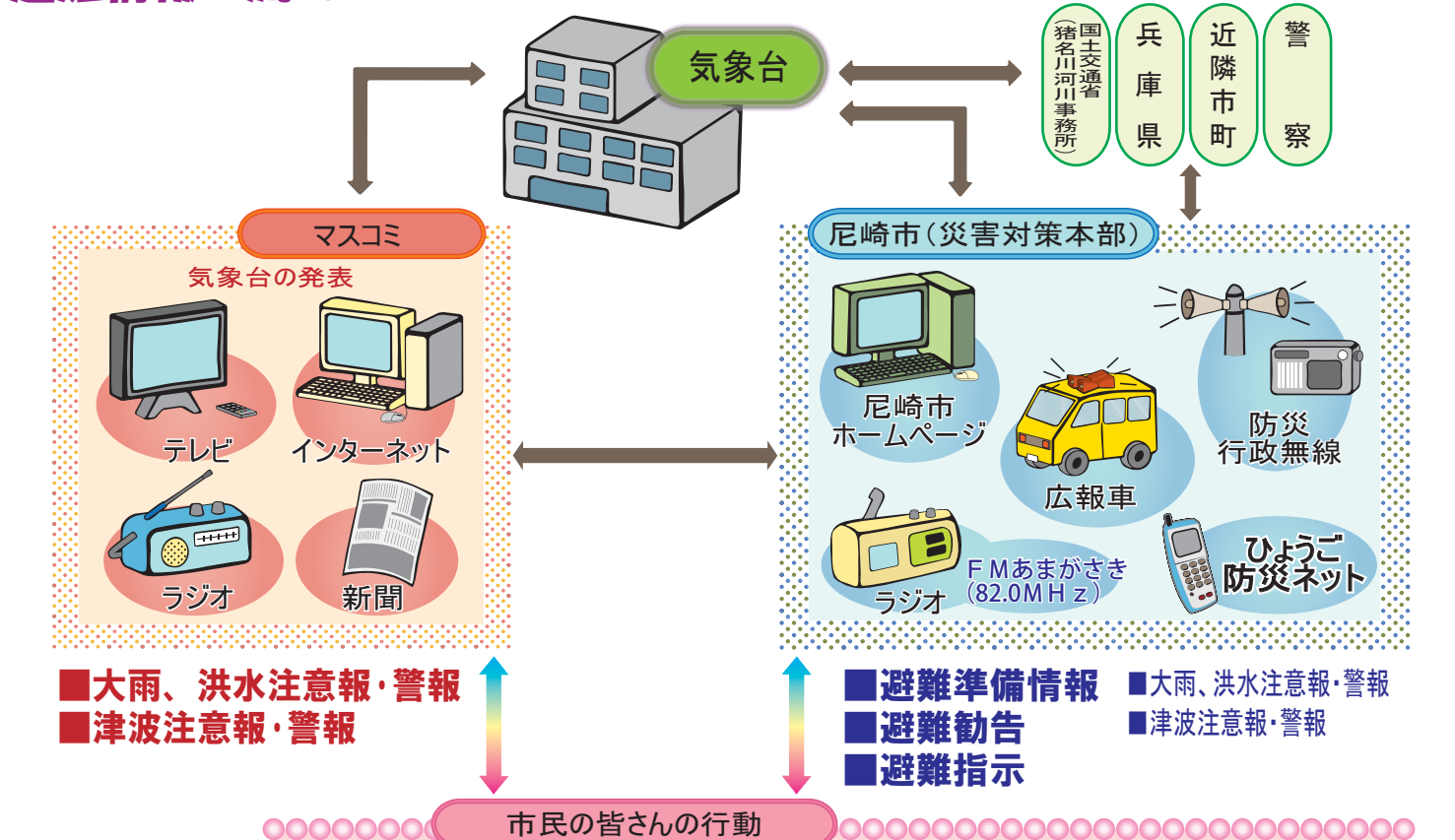


災害情報のしくみ

災害時の情報に注意し、速やかに避難できるように心がけましょう

災害発生の際には、気象情報、河川情報、避難情報といった様々な情報が発信されます。特に、台風・暴風雨時には雨戸を閉め切って災害情報が伝わりにくい状況も予想されます。重要な情報を逃がさないよう、災害情報に注意し、速やかな避難に心がけましょう。

避難情報の流れ



次の方法で情報が入手できます

避難情報

尼崎市が発表する避難情報など

☐ **尼崎市ホームページ** <http://www.city.amagasaki.hyogo.jp>

☐ **ひょうご防災ネット** <http://bosai.net/amagasaki>

災害が発生したときに、登録メールアドレスへ災害情報を配信します。いざという時のために、上記ホームページにアクセスし、登録しておきましょう。

尼崎市の公式ホームページで「くらしの便利手帳」→「防災・消防・救急」→「緊急時の情報を得るには」→「ひょうご防災ネットの内容や登録などについて」を順に開いていただくと、ひょうご防災ネットの登録方法をわかりやすく紹介しています。ぜひ、ご覧になって登録してください。



気象情報

台風情報、大雨や洪水に注意、警戒を呼びかける気象台の情報

☐ **気象庁ホームページ** <http://www.jma.go.jp>

河川情報

武庫川や猪名川・藻川の河川の水位や降雨の状況についての情報

☐ **川の防災情報(国土交通省)** <http://www.river.go.jp>







気象庁から発表される気象情報

気象情報に関する発表内容

種類	発表される条件	発表基準
大雨・洪水注意報	大雨や洪水によって、災害が起こるおそれがあると予想される場合	雨量が1時間に30ミリ以上 3時間に70ミリ以上
大雨・洪水警報	大雨や洪水によって、重大な災害が起こるおそれがあると予想される場合	雨量が1時間に50ミリ以上
津波注意報	津波によって災害が起こるおそれがあり、注意が必要な場合	津波の高さが0.2メートル以上 1.0メートル未満
津波警報	津波	津波の高さが1.0メートル以上 3.0メートル未満
	大津波	津波の高さが3.0メートル以上

雨の強さと降り方について（1時間雨量）

※気象庁では、平成22年度から、市町村単位での気象警報・注意報の発表を予定しています。

	強い雨 20～30mm 未満	激しい雨 30～50mm 未満	非常に激しい雨 50～80mm 未満	猛烈な雨 80mm 以上
人が受けるイメージ	どしゃ降り、傘を差していても濡れる 	バケツをひっくり返したように降る 	滝のように降る、傘はまったく役に立たない 	息苦しいような圧迫感がある、恐怖を感じる 
屋外の様子	地面一面に水たまりができる	道路が川のようになる	水しぶきであたり一面が白っぽくなり、視界が悪くなる	
車に乗っていて	ワイパーを速くしても見づらい	ブレーキが効きにくくなる（ハイドロブレーキング現象）	車の運転は危険	
注意すること	側溝や下水、小河川があふれ、道路冠水のおそれがあり、警戒が必要	避難の準備が必要	水害発生の危険性があり、いつでも避難できるよう準備が必要	雨による大規模災害の恐れが高く、厳重な警戒が必要

尼崎市が発令する避難情報

避難情報に関する発令内容

種類	発令される条件	皆さんがとるべき行動
避難準備情報（要援護者避難）	・河川水位がはん濫注意水位を超え、避難判断水位に達すると思われるとき	・避難準備を整え、気象情報に注意を払ってください。 ・お年寄りや小さなお子さん、身体の不自由な方など、特に避難行動に時間を要する皆さんは、避難場所へ避難を開始してください。
避難勧告	・河川水位が避難判断水位を超え、はん濫危険水位に達すると思われるとき	・お互いに助け合いながら、避難場所に速やかに避難してください。
避難指示	・河川水位がはん濫危険水位を超え、堤防の決壊の危険が迫ったとき ・堤防が決壊したとき	・避難場所に、すぐに避難してください。



避難方法の伝達内容

避難準備情報
（要援護者避難）

〇時〇分に〇〇地区に対して避難準備情報を出しました。お年寄りや小さなお子さん、身体の不自由な方など、避難に時間のかかる方は、すぐに最寄りの指定避難場所（〇〇〇〇）へ避難してください。その他の方も避難の準備を始めてください。

避難勧告

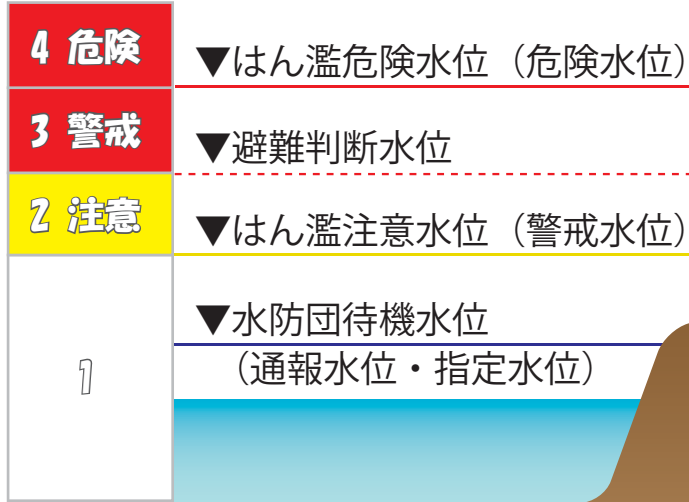
〇時〇分に〇〇地区に対して避難勧告を出しました。すぐに最寄りの指定避難場所（〇〇〇〇）へ避難してください。なお、浸水により〇〇道は通行できません。

避難指示

〇時〇分に〇〇地区に対して避難指示を出しました。大変危険な状況です。すぐに最寄りの指定避難場所（〇〇〇〇）へ避難してください。指定避難場所へ避難する時間がない方は、近くの安全な建物に避難してください。なお、浸水により〇〇道は通行できません。

河川の水位情報

水位標



- **はん濫危険水位（危険水位）**
 - ・はん濫が起こる恐れのある水位
 - ・避難指示を発令する目安となる水位
- **避難判断水位**
 - ・避難開始の目安となる水位
 - ・避難勧告を発令する目安となる水位
- **はん濫注意水位（警戒水位）**
 - ・水防活動の目安となる水位
 - ・避難準備情報を発令する目安となる水位
- **水防団待機水位（通報水位・指定水位）**
 - ・消防団が出動のために待機する水位

観測所 名称	河川名	所在地	水位 (m)			
			水防団待機水位 (通報・指定水位)	はん濫注意水位 (警戒水位)	避難判断水位	はん濫危険水位 (危険水位)
甲武橋	武庫川	尼崎市武庫豊町	2.20	3.20	3.80	4.50
小曾根	武庫川	西宮市小曾根町	2.60	4.00	5.00	6.00
小戸	猪名川	大阪府池田市西本町	1.00	2.50	3.40	4.00