

第3回尼崎市都市計画審議会

諮 問

令和4年8月26日

尼崎市都市計画審議会

第3回尼崎市都市計画審議会議案目録

番号	区分	件名	備考	ページ
1	諮問 第2号	特定生産緑地の指定について		2-1

尼都計第 288 号
令和 4 年 8 月 26 日

尼崎市都市計画審議会
会 長 様

尼 崎 市 長
稲 村 和 美



尼崎市諮問第 2 号
特定生産緑地の指定について

みだしのことについて、生産緑地法第 10 条の 2 第 3 項の規定により、次のとおり審議会に諮問します。

以 上
(都市計画課)

諮問第2号特定生産緑地の指定について

1 特定生産緑地制度について

都市緑地法等の一部を改正する法律（平成29年法律第26号）第4条の規定により生産緑地法（昭和49年法律第68号）の一部が改正され、同法において平成30年4月1日施行で「特定生産緑地制度」が新設された（生産緑地法第10条の2等）。

この制度の内容は、生産緑地地区の指定告示から30年を経過するまでに特定生産緑地の指定申出を行うことで、買取り申出ができる期限を10年延長する制度である。また、特定生産緑地の指定から10年を経過するまでに繰り返し10年期限を延長することができる。

特定生産緑地の指定を受けると、生産緑地地区の当初指定30年間と同様、固定資産税等の農地課税が継続され、新たな相続が発生した際に相続税納税猶予制度の適用を受けることが可能となる。

なお、生産緑地法第10条の2第3項の規定により、農地利害関係人の同意を得るとともに、都市計画審議会の意見を聴くこととされている。

2 現時点の生産緑地地区の面積及びそのうちの指定日から30年経過が予定されるものの面積

令和4年7月現在都市計画決定されている生産緑地地区と、そのうち平成4年10月6日若しくは同年12月15日の各指定（以下「平成4年指定」という。）又は平成5年12月20日の指定（以下「平成5年指定」という。）を受け、これらの指定日から30年経過が予定される生産緑地地区の面積の合計は以下のとおり。

	対象	面積
①	令和4年7月現在の生産緑地地区全体	約71.1ha
②	平成4年指定又は平成5年指定の日からそれぞれ30年経過が予定される生産緑地地区	約63.2ha
③	①に対する②の比率	約88.9%

3 特定生産緑地に指定しようとする生産緑地

平成4年指定又は平成5年指定を受けた生産緑地地区のうち、特定生産緑地に指定する生産緑地地区は以下のとおり。

	対象	面積
④	②のうち、特定生産緑地に指定する生産緑地	約57.9ha
⑤	②に対する④の比率	約91.6%
⑥	②のうち、特定生産緑地に指定しない生産緑地	約5.3ha
⑦	②に対する⑥の比率	約8.4%

4 特定生産緑地の指定基準

今回の本市における特定生産緑地の指定基準は以下のとおり。

- (1) 平成4年指定又は平成5年指定を受けた生産緑地地区内であること。

- (2) 現に農業の用に供されていること。
- (3) 個々の農地はそれぞれ100㎡を超える生産緑地であること。
- (4) 生産緑地地区内に、生産緑地法上の許可不要な行為及び同法上の許可を受けた行為以外の行為により建築物又は工作物が設置されていないこと。

5 その他

本件の生産緑地を特定生産緑地に指定することについて、尼崎市都市計画審議会からこれを認める旨の答申を受けた場合に、その後、その指定までに当該生産緑地の中で農業従事者の死亡等による買取りの申出等の生産緑地地区の解除理由が発生したものがあるときは、その生産緑地については特定生産緑地の指定を行わないことになる。

以上

特定生産緑地指定手続に係るこれまでの経過と今後の予定

年	令和2年			令和3年			令和4年	
月	7月9日	8月	12月末	1月30日	8月30日	12月24日	8月26日	9月中旬
内容	意向調査票を発送	制度の説明及び指定手続についての説明会	意向調査回答締切り	同意確認書申出受付開始	同意確認書一次締切り	同意確認書最終締切り	都市計画審議会意見聴取	特定生産緑地指定通知、指定しない通知を発送予定
								平成4年10月6日指定分を公示予定。
備考	[発送対象] <u>364名</u> 1,166筆 653,024㎡	4会場で10回開催。 [参加者]延べ146名	[対象] <u>359名</u> (相続等により対象者数が減となった。) 1,136筆 632,265㎡			同意確認書提出。 [同意確認] <u>327名</u> 1,034筆 579,066㎡		平成4年12月15日指定及び平成5年12月20日指定の公示等については、それぞれの申出基準日までに行う。

特定生産緑地(尼崎市)の指定

生産緑地法(昭和49年法律第68号)第10条の2第1項の規定に基づき、特定生産緑地を次のように指定する。

生産緑地地区名	面積(m ²) 特定生産緑地		申出基準日	備考	図面番号
	既に指定されている区域	新たに指定する区域			
猪名寺1丁目1	0 m ²	約 2,000 m ²	2022年10月6日		6
猪名寺1丁目2	0 m ²	約 1,900 m ²	2022年10月6日		6
猪名寺1丁目3	0 m ²	約 2,700 m ²	2022年10月6日		6
猪名寺1丁目4	0 m ²	約 500 m ²	2022年10月6日		6
猪名寺1丁目5	0 m ²	約 1,200 m ²	2022年10月6日		6
猪名寺1丁目6	0 m ²	約 700 m ²	2022年10月6日		6
猪名寺1丁目7	0 m ²	約 600 m ²	2022年10月6日		7
猪名寺2丁目1	0 m ²	約 1,100 m ²	2022年10月6日		6
猪名寺2丁目2	0 m ²	約 1,100 m ²	2022年10月6日		13,14
猪名寺2丁目3	0 m ²	約 500 m ²	2022年10月6日		13
稲葉荘1丁目1	0 m ²	約 1,100 m ²	2022年10月6日		49
稲葉荘1丁目2	0 m ²	約 500 m ²	2022年10月6日		49
稲葉荘1丁目3	0 m ²	約 500 m ²	2022年10月6日		49
稲葉荘2丁目1	0 m ²	約 800 m ²	2022年10月6日		49
稲葉元町2丁目1	0 m ²	約 600 m ²	2022年10月6日		47
稲葉元町2丁目4	0 m ²	約 700 m ²	2022年10月6日		47
稲葉元町2丁目5	0 m ²	約 700 m ²	2022年10月6日		47
稲葉元町2丁目6	0 m ²	約 2,000 m ²	2022年10月6日		47
稲葉元町2丁目7	0 m ²	約 1,000 m ²	2022年10月6日		47
稲葉元町3丁目1-1	0 m ²	約 2,000 m ²	2022年10月6日		47
稲葉元町3丁目1-2	0 m ²	約 700 m ²	2022年10月6日		47
稲葉元町3丁目1-3	0 m ²	約 500 m ²	2022年10月6日		47
稲葉元町3丁目2	0 m ²	約 3,300 m ²	2022年10月6日		47
稲葉元町3丁目3	0 m ²	約 2,500 m ²	2022年10月6日		47
稲葉元町3丁目4-1	0 m ²	約 1,800 m ²	2022年10月6日		47
大島1丁目1	0 m ²	約 800 m ²	2022年10月6日		49
大島1丁目2	0 m ²	約 1,200 m ²	2022年10月6日		49
大島1丁目3	0 m ²	約 1,700 m ²	2022年10月6日		49
大島1丁目4	0 m ²	約 2,200 m ²	2022年10月6日		49
大島1丁目5	0 m ²	約 800 m ²	2022年10月6日		49
大島1丁目6	0 m ²	約 700 m ²	2022年10月6日		49

特定生産緑地(尼崎市)の指定

生産緑地法(昭和49年法律第68号)第10条の2第1項の規定に基づき、特定生産緑地を次のように指定する。

生産緑地地区名	面積(m ²) 特定生産緑地		申出基準日	備考	図面番号
	既に指定されている区域	新たに指定する区域			
大島1丁目7	0 m ²	約 800 m ²	2022年10月6日		49
大島1丁目8	0 m ²	約 700 m ²	2022年10月6日		50
大島2丁目1	0 m ²	約 600 m ²	2022年10月6日		50,52
大島3丁目1	0 m ²	約 500 m ²	2022年10月6日		52
大島3丁目2	0 m ²	約 1,100 m ²	2022年10月6日		52
大島3丁目3	0 m ²	約 1,000 m ²	2022年10月6日		52
大庄北1丁目1	0 m ²	約 15,400 m ²	2022年10月6日		47,50
大庄北1丁目3	0 m ²	約 2,300 m ²	2022年10月6日		50
大庄北1丁目4	0 m ²	約 800 m ²	2022年10月6日		50
大庄北1丁目5	0 m ²	約 900 m ²	2022年10月6日		50,51
大庄北1丁目6	0 m ²	約 2,600 m ²	2022年10月6日		50
大庄北1丁目7	0 m ²	約 1,200 m ²	2022年10月6日		50
大庄北2丁目1	0 m ²	約 1,200 m ²	2022年10月6日		47
大庄北2丁目2	0 m ²	約 2,400 m ²	2022年10月6日		47
大庄北2丁目3	0 m ²	約 500 m ²	2022年10月6日		50
大庄北2丁目4	0 m ²	約 500 m ²	2022年10月6日		50
大庄北3丁目1-2	0 m ²	約 1,200 m ²	2022年10月6日		50
大庄北3丁目2-1	0 m ²	約 1,600 m ²	2022年10月6日		47,50
大庄北3丁目2-2	0 m ²	約 400 m ²	2022年10月6日		47,50
大庄北3丁目3-1	0 m ²	約 1,300 m ²	2022年10月6日		50
大庄北3丁目3-2	0 m ²	約 500 m ²	2022年10月6日		50
大庄北3丁目3-3	0 m ²	約 1,300 m ²	2022年10月6日		50
大庄北3丁目4	0 m ²	約 1,200 m ²	2022年10月6日		50
大庄北3丁目5-1	0 m ²	約 800 m ²	2022年10月6日		50
大庄北3丁目5-2	0 m ²	約 900 m ²	2022年10月6日		50
大庄北5丁目1	0 m ²	約 2,100 m ²	2022年10月6日		50
大庄北5丁目3	0 m ²	約 600 m ²	2022年10月6日		50
大西町1丁目2	0 m ²	約 500 m ²	2022年10月6日		44
上坂部2丁目1	0 m ²	約 800 m ²	2022年10月6日		39
上ノ島2丁目1	0 m ²	約 1,200 m ²	2022年10月6日		36
瓦宮2丁目1	0 m ²	約 1,900 m ²	2022年10月6日		31
神崎町1	0 m ²	約 1,000 m ²	2022年10月6日		41

特定生産緑地(尼崎市)の指定

生産緑地法(昭和49年法律第68号)第10条の2第1項の規定に基づき、特定生産緑地を次のように指定する。

生産緑地地区名	面積(m ²) 特定生産緑地		申出基準日	備考	図面番号
	既に指定されている区域	新たに指定する区域			
久々知2丁目1	0 m ²	約 600 m ²	2022年10月6日		39,45
久々知3丁目1	0 m ²	約 3,800 m ²	2022年10月6日		45
久々知3丁目2	0 m ²	約 500 m ²	2022年10月6日		45
栗山町2丁目1-1	0 m ²	約 500 m ²	2022年10月6日		37
食満2丁目1	0 m ²	約 2,300 m ²	2022年10月6日		14
食満2丁目2	0 m ²	約 900 m ²	2022年10月6日		14
食満2丁目3	0 m ²	約 5,700 m ²	2022年10月6日		14
食満2丁目4	0 m ²	約 7,200 m ²	2022年10月6日		14
食満2丁目5	0 m ²	約 1,300 m ²	2022年10月6日		14
食満2丁目6	0 m ²	約 1,700 m ²	2022年10月6日		14
食満3丁目1	0 m ²	約 14,300 m ²	2022年10月6日		14
食満3丁目2	0 m ²	約 8,300 m ²	2022年10月6日		14,15
食満3丁目3	0 m ²	約 2,700 m ²	2022年10月6日		14
食満3丁目4	0 m ²	約 2,400 m ²	2022年10月6日		14
食満3丁目5	0 m ²	約 2,700 m ²	2022年10月6日		14
食満3丁目6	0 m ²	約 1,100 m ²	2022年10月6日		14
食満3丁目7	0 m ²	約 3,200 m ²	2022年10月6日		14
食満3丁目8	0 m ²	約 500 m ²	2022年10月6日		15
食満3丁目9	0 m ²	約 1,000 m ²	2022年10月6日		14
食満3丁目10	0 m ²	約 1,500 m ²	2022年10月6日		22
食満3丁目11	0 m ²	約 700 m ²	2022年10月6日		15
食満5丁目2-1	0 m ²	約 1,200 m ²	2022年10月6日		15,23
食満5丁目3-1	0 m ²	約 3,000 m ²	2022年10月6日		23
食満5丁目3-2	0 m ²	約 900 m ²	2022年10月6日		15,23
食満5丁目4-1	0 m ²	約 1,000 m ²	2022年10月6日		23
食満5丁目5-1	0 m ²	約 1,100 m ²	2022年10月6日		22,23
食満5丁目5-3	0 m ²	約 500 m ²	2022年10月6日		23
食満5丁目7-1	0 m ²	約 700 m ²	2022年10月6日		23
食満5丁目8-1	0 m ²	約 1,900 m ²	2022年10月6日		23
食満5丁目8-2	0 m ²	約 600 m ²	2022年10月6日		23
食満5丁目8-3	0 m ²	約 500 m ²	2022年10月6日		23
食満6丁目3	0 m ²	約 2,200 m ²	2022年10月6日		23

特定生産緑地(尼崎市)の指定

生産緑地法(昭和49年法律第68号)第10条の2第1項の規定に基づき、特定生産緑地を次のように指定する。

生産緑地地区名	面積(m ²) 特定生産緑地		申出基準日	備考	図面番号
	既に指定されている区域	新たに指定する区域			
食満6丁目4-1	0 m ²	約 1,500 m ²	2022年10月6日		23
食満7丁目1-1	0 m ²	約 900 m ²	2022年10月6日		22
食満7丁目2-1	0 m ²	約 800 m ²	2022年10月6日		22
食満7丁目3-1	0 m ²	約 1,000 m ²	2022年10月6日		22
食満7丁目3-2	0 m ²	約 1,100 m ²	2022年10月6日		22
食満7丁目3-3	0 m ²	約 1,100 m ²	2022年10月6日		22,23
食満7丁目3-4	0 m ²	約 1,900 m ²	2022年10月6日		22,23
食満7丁目3-5	0 m ²	約 1,200 m ²	2022年10月6日		23
食満7丁目3-6	0 m ²	約 2,000 m ²	2022年10月6日		22,23
食満7丁目3-7	0 m ²	約 1,300 m ²	2022年10月6日		23
食満7丁目3-8	0 m ²	約 700 m ²	2022年10月6日		23
食満7丁目3-9	0 m ²	約 600 m ²	2022年10月6日		23
食満7丁目4-1	0 m ²	約 1,200 m ²	2022年10月6日		23
椎堂1丁目1	0 m ²	約 1,300 m ²	2022年10月6日		16
椎堂2丁目1	0 m ²	約 400 m ²	2022年10月6日		9
善法寺町1	0 m ²	約 800 m ²	2022年10月6日		41
善法寺町2	0 m ²	約 1,900 m ²	2022年10月6日		41
善法寺町3	0 m ²	約 1,100 m ²	2022年10月6日		41
善法寺町4	0 m ²	約 1,100 m ²	2022年10月6日		41
田能1丁目1	0 m ²	約 1,200 m ²	2022年10月6日		15
田能1丁目3	0 m ²	約 3,000 m ²	2022年10月6日		15
田能2丁目1	0 m ²	約 600 m ²	2022年10月6日		15
田能3丁目2	0 m ²	約 800 m ²	2022年10月6日		7
田能3丁目3	0 m ²	約 6,200 m ²	2022年10月6日		7
田能3丁目4	0 m ²	約 300 m ²	2022年10月6日		7
田能3丁目5	0 m ²	約 700 m ²	2022年10月6日		7
田能3丁目10	0 m ²	約 1,200 m ²	2022年10月6日		8
田能3丁目11	0 m ²	約 700 m ²	2022年10月6日		8
田能3丁目12	0 m ²	約 3,100 m ²	2022年10月6日		8
田能3丁目14	0 m ²	約 900 m ²	2022年10月6日		8
田能3丁目15	0 m ²	約 800 m ²	2022年10月6日		8
田能3丁目16	0 m ²	約 600 m ²	2022年10月6日		8

特定生産緑地(尼崎市)の指定

生産緑地法(昭和49年法律第68号)第10条の2第1項の規定に基づき、特定生産緑地を次のように指定する。

生産緑地地区名	面積(m ²) 特定生産緑地		申出基準日	備考	図面番号
	既に指定されている区域	新たに指定する区域			
田能3丁目17	0 m ²	約 2,100 m ²	2022年10月6日		8
田能3丁目18	0 m ²	約 1,100 m ²	2022年10月6日		8
田能3丁目18-1	0 m ²	約 900 m ²	2022年10月6日		8
田能3丁目20-1	0 m ²	約 2,400 m ²	2022年10月6日		8,15
田能3丁目20-2	0 m ²	約 600 m ²	2022年10月6日		8,15
田能4丁目1	0 m ²	約 500 m ²	2022年10月6日		7
田能4丁目2	0 m ²	約 500 m ²	2022年10月6日		8,14,15
田能4丁目4	0 m ²	約 1,000 m ²	2022年10月6日		8,15
田能4丁目6	0 m ²	約 1,600 m ²	2022年10月6日		15
田能5丁目3	0 m ²	約 4,600 m ²	2022年10月6日		7
田能5丁目3-1	0 m ²	約 1,300 m ²	2022年10月6日		7
田能5丁目4	0 m ²	約 2,800 m ²	2022年10月6日		7
田能5丁目5	0 m ²	約 4,800 m ²	2022年10月6日		7
田能5丁目6	0 m ²	約 6,500 m ²	2022年10月6日		7
田能6丁目2-1	0 m ²	約 700 m ²	2022年10月6日		3
田能6丁目4	0 m ²	約 2,900 m ²	2022年10月6日		3
田能6丁目5	0 m ²	約 2,100 m ²	2022年10月6日		3
田能6丁目6	0 m ²	約 5,300 m ²	2022年10月6日		3
田能6丁目9	0 m ²	約 800 m ²	2022年10月6日		3
田能6丁目10	0 m ²	約 1,000 m ²	2022年10月6日		3
田能6丁目11	0 m ²	約 2,100 m ²	2022年10月6日		3
田能6丁目12	0 m ²	約 1,700 m ²	2022年10月6日		3
田能6丁目13	0 m ²	約 1,900 m ²	2022年10月6日		3
田能6丁目17	0 m ²	約 3,800 m ²	2022年10月6日		8
塚口町2丁目1	0 m ²	約 1,500 m ²	2022年10月6日		20
塚口町6丁目1	0 m ²	約 600 m ²	2022年10月6日		20
塚口本町3丁目1	0 m ²	約 2,700 m ²	2022年10月6日		21
常松1丁目1-1	0 m ²	約 700 m ²	2022年10月6日		4,10
常松1丁目2-1	0 m ²	約 1,100 m ²	2022年10月6日		10
常松1丁目3-2	0 m ²	約 1,100 m ²	2022年10月6日		10
常松1丁目4-1	0 m ²	約 1,500 m ²	2022年10月6日		4
常松1丁目4-2	0 m ²	約 500 m ²	2022年10月6日		4,10

特定生産緑地(尼崎市)の指定

生産緑地法(昭和49年法律第68号)第10条の2第1項の規定に基づき、特定生産緑地を次のように指定する。

生産緑地地区名	面積(m ²) 特定生産緑地		申出基準日	備考	図面番号
	既に指定されている区域	新たに指定する区域			
常松1丁目5-1	0 m ²	約 1,200 m ²	2022年10月6日		4,10
常松1丁目6-1	0 m ²	約 1,700 m ²	2022年10月6日		4,10
常松1丁目7	0 m ²	約 1,500 m ²	2022年10月6日		10
常松2丁目1	0 m ²	約 1,600 m ²	2022年10月6日		4
常松2丁目2	0 m ²	約 400 m ²	2022年10月6日		4
常松2丁目3	0 m ²	約 1,400 m ²	2022年10月6日		4
常松2丁目5	0 m ²	約 1,300 m ²	2022年10月6日		4
常松2丁目6	0 m ²	約 600 m ²	2022年10月6日		4
常松2丁目7	0 m ²	約 1,000 m ²	2022年10月6日		4
常吉1丁目1	0 m ²	約 1,900 m ²	2022年10月6日		10
常吉1丁目2	0 m ²	約 500 m ²	2022年10月6日		10
常吉1丁目5	0 m ²	約 2,000 m ²	2022年10月6日		10
常吉1丁目6	0 m ²	約 4,700 m ²	2022年10月6日		10
常吉2丁目1	0 m ²	約 3,100 m ²	2022年10月6日		10
常吉2丁目2	0 m ²	約 2,000 m ²	2022年10月6日		10
常吉2丁目3	0 m ²	約 300 m ²	2022年10月6日		10
常吉2丁目4	0 m ²	約 900 m ²	2022年10月6日		10
富松町1丁目3	0 m ²	約 600 m ²	2022年10月6日		28
富松町1丁目6	0 m ²	約 1,000 m ²	2022年10月6日		28
富松町2丁目1	0 m ²	約 600 m ²	2022年10月6日		19
富松町2丁目2	0 m ²	約 600 m ²	2022年10月6日		19
富松町3丁目1-1	0 m ²	約 2,000 m ²	2022年10月6日		19
富松町3丁目1-2	0 m ²	約 1,300 m ²	2022年10月6日		19
富松町3丁目2-2	0 m ²	約 400 m ²	2022年10月6日		19
富松町3丁目2-7	0 m ²	約 700 m ²	2022年10月6日		19
富松町3丁目5-1	0 m ²	約 1,200 m ²	2022年10月6日		19
富松町3丁目6	0 m ²	約 1,700 m ²	2022年10月6日		19
富松町3丁目7	0 m ²	約 500 m ²	2022年10月6日		19
富松町3丁目9	0 m ²	約 700 m ²	2022年10月6日		19
富松町4丁目2	0 m ²	約 1,500 m ²	2022年10月6日		12
富松町1丁目1	0 m ²	約 1,100 m ²	2022年10月6日		28
富松町1丁目2	0 m ²	約 600 m ²	2022年10月6日		28

特定生産緑地(尼崎市)の指定

生産緑地法(昭和49年法律第68号)第10条の2第1項の規定に基づき、特定生産緑地を次のように指定する。

生産緑地地区名	面積(m ²) 特定生産緑地		申出基準日	備考	図面番号
	既に指定されている区域	新たに指定する区域			
若王寺1丁目1	0 m ²	約 1,200 m ²	2022年10月6日		31
若王寺1丁目2-1	0 m ²	約 1,000 m ²	2022年10月6日		31
若王寺1丁目3	0 m ²	約 1,200 m ²	2022年10月6日		30
若王寺1丁目4	0 m ²	約 700 m ²	2022年10月6日		31
若王寺2丁目1	0 m ²	約 500 m ²	2022年10月6日		39,40
若王寺2丁目2	0 m ²	約 500 m ²	2022年10月6日		39
若王寺2丁目3	0 m ²	約 1,300 m ²	2022年10月6日		39
若王寺3丁目2	0 m ²	約 800 m ²	2022年10月6日		40
若王寺3丁目3	0 m ²	約 900 m ²	2022年10月6日		40
若王寺3丁目4	0 m ²	約 700 m ²	2022年10月6日		39
若王寺3丁目5	0 m ²	約 1,500 m ²	2022年10月6日		40,46
七松町3丁目1	0 m ²	約 2,100 m ²	2022年10月6日		48
西昆陽2丁目2	0 m ²	約 2,000 m ²	2022年10月6日		2
西昆陽2丁目3	0 m ²	約 1,000 m ²	2022年10月6日		2
西昆陽2丁目4	0 m ²	約 600 m ²	2022年10月6日		2
西昆陽2丁目6	0 m ²	約 1,600 m ²	2022年10月6日		4
西昆陽3丁目1	0 m ²	約 200 m ²	2022年10月6日		1
西昆陽3丁目3	0 m ²	約 1,300 m ²	2022年10月6日		2
西昆陽3丁目4	0 m ²	約 1,900 m ²	2022年10月6日		2
浜田町1丁目1	0 m ²	約 1,000 m ²	2022年10月6日		51
浜田町1丁目2	0 m ²	約 600 m ²	2022年10月6日		51
浜田町1丁目3	0 m ²	約 500 m ²	2022年10月6日		51
浜田町1丁目4	0 m ²	約 600 m ²	2022年10月6日		51
浜田町2丁目3	0 m ²	約 1,500 m ²	2022年10月6日		51
浜田町3丁目1	0 m ²	約 800 m ²	2022年10月6日		51
浜田町4丁目1	0 m ²	約 1,300 m ²	2022年10月6日		53
浜田町4丁目2	0 m ²	約 1,300 m ²	2022年10月6日		53
浜田町5丁目1	0 m ²	約 1,900 m ²	2022年10月6日		53
東園田町6丁目5	0 m ²	約 600 m ²	2022年10月6日		33
東園田町8丁目2	0 m ²	約 500 m ²	2022年10月6日		41
東園田町1丁目2	0 m ²	約 500 m ²	2022年10月6日		24
東園田町1丁目3	0 m ²	約 500 m ²	2022年10月6日		24,25

特定生産緑地(尼崎市)の指定

生産緑地法(昭和49年法律第68号)第10条の2第1項の規定に基づき、特定生産緑地を次のように指定する。

生産緑地地区名	面積(m ²) 特定生産緑地		申出基準日	備考	図面番号
	既に指定されている区域	新たに指定する区域			
東園田町1丁目5	0 m ²	約 1,000 m ²	2022年10月6日		24
東園田町1丁目6	0 m ²	約 700 m ²	2022年10月6日		24
東園田町1丁目7	0 m ²	約 600 m ²	2022年10月6日		24
東園田町1丁目8	0 m ²	約 700 m ²	2022年10月6日		24,25
東園田町1丁目9	0 m ²	約 1,000 m ²	2022年10月6日		25
東園田町1丁目10	0 m ²	約 900 m ²	2022年10月6日		25,32,33
東園田町2丁目1	0 m ²	約 1,300 m ²	2022年10月6日		24
東園田町3丁目2	0 m ²	約 500 m ²	2022年10月6日		16
東園田町3丁目3	0 m ²	約 2,300 m ²	2022年10月6日		16,24
東園田町4丁目1	0 m ²	約 7,400 m ²	2022年10月6日		23
東園田町4丁目2	0 m ²	約 500 m ²	2022年10月6日		24
東園田町4丁目3	0 m ²	約 900 m ²	2022年10月6日		24
東園田町4丁目5	0 m ²	約 1,300 m ²	2022年10月6日		24
東園田町5丁目1	0 m ²	約 1,600 m ²	2022年10月6日		24
東園田町6丁目1	0 m ²	約 500 m ²	2022年10月6日		32
東園田町6丁目2	0 m ²	約 1,000 m ²	2022年10月6日		32
東園田町6丁目3	0 m ²	約 1,100 m ²	2022年10月6日		33
東園田町6丁目4	0 m ²	約 700 m ²	2022年10月6日		32,33
東塚口町2丁目1	0 m ²	約 900 m ²	2022年10月6日		38
東塚口町2丁目2	0 m ²	約 900 m ²	2022年10月6日		38
水堂町3丁目1	0 m ²	約 1,700 m ²	2022年10月6日		43
南清水2	0 m ²	約 900 m ²	2022年10月6日		14
南清水3	0 m ²	約 1,400 m ²	2022年10月6日		14
南塚口町2丁目1	0 m ²	約 700 m ²	2022年10月6日		29
南塚口町3丁目1	0 m ²	約 600 m ²	2022年10月6日		29
南塚口町3丁目2	0 m ²	約 3,600 m ²	2022年10月6日		29
南塚口町3丁目3	0 m ²	約 1,900 m ²	2022年10月6日		29
南塚口町3丁目4	0 m ²	約 1,500 m ²	2022年10月6日		29
南塚口町3丁目5	0 m ²	約 900 m ²	2022年10月6日		38
南塚口町3丁目6	0 m ²	約 500 m ²	2022年10月6日		38
南塚口町3丁目7	0 m ²	約 500 m ²	2022年10月6日		38
南塚口町5丁目1	0 m ²	約 800 m ²	2022年10月6日		38

特定生産緑地(尼崎市)の指定

生産緑地法(昭和49年法律第68号)第10条の2第1項の規定に基づき、特定生産緑地を次のように指定する。

生産緑地地区名	面積(m ²) 特定生産緑地		申出基準日	備考	図面番号
	既に指定されている区域	新たに指定する区域			
南塚口町6丁目1	0 m ²	約 1,400 m ²	2022年10月6日		37
南七松町2丁目1	0 m ²	約 1,400 m ²	2022年10月6日		51
南武庫之荘10丁目1	0 m ²	約 1,000 m ²	2022年10月6日		34,42
南武庫之荘10丁目2	0 m ²	約 800 m ²	2022年10月6日		42
南武庫之荘12丁目1	0 m ²	約 2,900 m ²	2022年10月6日		42
南武庫之荘12丁目2	0 m ²	約 700 m ²	2022年10月6日		42
南武庫之荘1丁目1	0 m ²	約 700 m ²	2022年10月6日		28
南武庫之荘2丁目1	0 m ²	約 2,400 m ²	2022年10月6日		28
南武庫之荘2丁目2	0 m ²	約 700 m ²	2022年10月6日		28
南武庫之荘2丁目3	0 m ²	約 1,300 m ²	2022年10月6日		28
南武庫之荘2丁目4	0 m ²	約 600 m ²	2022年10月6日		28,36
南武庫之荘3丁目1	0 m ²	約 800 m ²	2022年10月6日		35
南武庫之荘3丁目3	0 m ²	約 1,400 m ²	2022年10月6日		35
南武庫之荘3丁目4	0 m ²	約 700 m ²	2022年10月6日		35,36
南武庫之荘3丁目6	0 m ²	約 1,000 m ²	2022年10月6日		35
南武庫之荘3丁目9	0 m ²	約 700 m ²	2022年10月6日		35
南武庫之荘4丁目1	0 m ²	約 500 m ²	2022年10月6日		35
南武庫之荘4丁目2	0 m ²	約 700 m ²	2022年10月6日		35
南武庫之荘4丁目3	0 m ²	約 900 m ²	2022年10月6日		35
南武庫之荘4丁目5	0 m ²	約 600 m ²	2022年10月6日		35
南武庫之荘5丁目1	0 m ²	約 1,500 m ²	2022年10月6日		27,35
南武庫之荘5丁目2	0 m ²	約 1,700 m ²	2022年10月6日		35
南武庫之荘6丁目2	0 m ²	約 600 m ²	2022年10月6日		34
南武庫之荘6丁目3	0 m ²	約 1,000 m ²	2022年10月6日		34
南武庫之荘6丁目4	0 m ²	約 500 m ²	2022年10月6日		34
南武庫之荘7丁目1	0 m ²	約 600 m ²	2022年10月6日		34
南武庫之荘7丁目2	0 m ²	約 800 m ²	2022年10月6日		34
南武庫之荘7丁目3	0 m ²	約 700 m ²	2022年10月6日		34
南武庫之荘7丁目4	0 m ²	約 1,000 m ²	2022年10月6日		34
南武庫之荘7丁目5	0 m ²	約 1,100 m ²	2022年10月6日		34,35
南武庫之荘7丁目6	0 m ²	約 700 m ²	2022年10月6日		34
南武庫之荘7丁目7	0 m ²	約 300 m ²	2022年10月6日		34

特定生産緑地(尼崎市)の指定

生産緑地法(昭和49年法律第68号)第10条の2第1項の規定に基づき、特定生産緑地を次のように指定する。

生産緑地地区名	面積(m ²) 特定生産緑地		申出基準日	備考	図面番号
	既に指定されている区域	新たに指定する区域			
南武庫之荘8丁目1	0 m ²	約 1,300 m ²	2022年10月6日		34
南武庫之荘8丁目2	0 m ²	約 900 m ²	2022年10月6日		34
南武庫之荘8丁目3	0 m ²	約 500 m ²	2022年10月6日		34
南武庫之荘8丁目4	0 m ²	約 1,600 m ²	2022年10月6日		34
南武庫之荘8丁目6	0 m ²	約 500 m ²	2022年10月6日		34
南武庫之荘8丁目8	0 m ²	約 600 m ²	2022年10月6日		34
南武庫之荘8丁目9	0 m ²	約 500 m ²	2022年10月6日		34
南武庫之荘8丁目10	0 m ²	約 500 m ²	2022年10月6日		34
南武庫之荘8丁目11	0 m ²	約 900 m ²	2022年10月6日		34
南武庫之荘8丁目12	0 m ²	約 1,300 m ²	2022年10月6日		34
南武庫之荘8丁目13	0 m ²	約 500 m ²	2022年10月6日		34
南武庫之荘9丁目1	0 m ²	約 1,700 m ²	2022年10月6日		34
南武庫之荘9丁目2	0 m ²	約 1,100 m ²	2022年10月6日		34
南武庫之荘9丁目4	0 m ²	約 2,000 m ²	2022年10月6日		34
南武庫之荘9丁目5	0 m ²	約 2,200 m ²	2022年10月6日		34
南武庫之荘9丁目5-1	0 m ²	約 1,300 m ²	2022年10月6日		34
武庫町1丁目1	0 m ²	約 1,200 m ²	2022年10月6日		26
武庫町1丁目2	0 m ²	約 700 m ²	2022年10月6日		26
武庫町1丁目3	0 m ²	約 1,100 m ²	2022年10月6日		26
武庫町1丁目4	0 m ²	約 1,000 m ²	2022年10月6日		26
武庫町1丁目5	0 m ²	約 800 m ²	2022年10月6日		26
武庫町1丁目6	0 m ²	約 700 m ²	2022年10月6日		26
武庫町1丁目10	0 m ²	約 500 m ²	2022年10月6日		26
武庫町1丁目11	0 m ²	約 800 m ²	2022年10月6日		26
武庫町1丁目12	0 m ²	約 2,000 m ²	2022年10月6日		26
武庫町1丁目13	0 m ²	約 1,100 m ²	2022年10月6日		26
武庫町1丁目14	0 m ²	約 900 m ²	2022年10月6日		26,27
武庫町1丁目15	0 m ²	約 800 m ²	2022年10月6日		26
武庫町2丁目3	0 m ²	約 1,300 m ²	2022年10月6日		26
武庫町2丁目5	0 m ²	約 500 m ²	2022年10月6日		26
武庫町2丁目6	0 m ²	約 600 m ²	2022年10月6日		26
武庫町2丁目7	0 m ²	約 1,900 m ²	2022年10月6日		26

特定生産緑地(尼崎市)の指定

生産緑地法(昭和49年法律第68号)第10条の2第1項の規定に基づき、特定生産緑地を次のように指定する。

生産緑地地区名	面積(m ²) 特定生産緑地		申出基準日	備考	図面番号
	既に指定されている区域	新たに指定する区域			
武庫町3丁目1	0 m ²	約 800 m ²	2022年10月6日		26
武庫町3丁目2	0 m ²	約 600 m ²	2022年10月6日		17,26
武庫町3丁目3	0 m ²	約 2,300 m ²	2022年10月6日		26
武庫町3丁目4	0 m ²	約 1,100 m ²	2022年10月6日		26
武庫町3丁目5	0 m ²	約 2,100 m ²	2022年10月6日		26
武庫町3丁目6	0 m ²	約 1,500 m ²	2022年10月6日		26
武庫町3丁目7	0 m ²	約 1,700 m ²	2022年10月6日		26
武庫町3丁目8	0 m ²	約 1,600 m ²	2022年10月6日		26
武庫町4丁目1	0 m ²	約 700 m ²	2022年10月6日		26
武庫町4丁目2	0 m ²	約 1,000 m ²	2022年10月6日		26
武庫町4丁目3	0 m ²	約 1,000 m ²	2022年10月6日		26,34
武庫町4丁目4	0 m ²	約 1,400 m ²	2022年10月6日		26
武庫町4丁目6	0 m ²	約 1,500 m ²	2022年10月6日		26
武庫町4丁目8	0 m ²	約 1,400 m ²	2022年10月6日		26
武庫町4丁目9	0 m ²	約 2,300 m ²	2022年10月6日		26
武庫の里1丁目1	0 m ²	約 1,500 m ²	2022年10月6日		10
武庫の里2丁目1	0 m ²	約 6,400 m ²	2022年10月6日		10
武庫の里2丁目2	0 m ²	約 1,200 m ²	2022年10月6日		10
武庫の里2丁目3	0 m ²	約 1,800 m ²	2022年10月6日		10
武庫の里2丁目4	0 m ²	約 800 m ²	2022年10月6日		4
武庫の里2丁目5	0 m ²	約 800 m ²	2022年10月6日		4
武庫の里2丁目6	0 m ²	約 500 m ²	2022年10月6日		4
武庫之荘4丁目1	0 m ²	約 600 m ²	2022年10月6日		18
武庫之荘4丁目2	0 m ²	約 700 m ²	2022年10月6日		18
武庫之荘4丁目3	0 m ²	約 600 m ²	2022年10月6日		18
武庫之荘5丁目1	0 m ²	約 800 m ²	2022年10月6日		11
武庫之荘6丁目1	0 m ²	約 1,600 m ²	2022年10月6日		11
武庫之荘6丁目2	0 m ²	約 2,000 m ²	2022年10月6日		11
武庫之荘6丁目3	0 m ²	約 800 m ²	2022年10月6日		11
武庫之荘6丁目4	0 m ²	約 1,100 m ²	2022年10月6日		11
武庫之荘6丁目5	0 m ²	約 2,000 m ²	2022年10月6日		11
武庫之荘6丁目6	0 m ²	約 700 m ²	2022年10月6日		11

特定生産緑地(尼崎市)の指定

生産緑地法(昭和49年法律第68号)第10条の2第1項の規定に基づき、特定生産緑地を次のように指定する。

生産緑地地区名	面積(m ²) 特定生産緑地		申出基準日	備考	図面番号
	既に指定されている区域	新たに指定する区域			
武庫之荘7丁目1	0 m ²	約 1,600 m ²	2022年10月6日		11
武庫之荘7丁目2	0 m ²	約 600 m ²	2022年10月6日		11
武庫之荘7丁目3	0 m ²	約 800 m ²	2022年10月6日		11
武庫之荘7丁目5	0 m ²	約 600 m ²	2022年10月6日		11
武庫之荘7丁目7	0 m ²	約 1,200 m ²	2022年10月6日		11
武庫之荘7丁目9	0 m ²	約 600 m ²	2022年10月6日		11
武庫之荘7丁目11	0 m ²	約 500 m ²	2022年10月6日		11
武庫之荘7丁目12	0 m ²	約 1,900 m ²	2022年10月6日		11
武庫之荘7丁目13	0 m ²	約 700 m ²	2022年10月6日		11
武庫之荘7丁目14	0 m ²	約 600 m ²	2022年10月6日		11
武庫之荘7丁目15	0 m ²	約 1,900 m ²	2022年10月6日		11
武庫之荘7丁目16	0 m ²	約 2,600 m ²	2022年10月6日		11
武庫之荘7丁目17	0 m ²	約 1,600 m ²	2022年10月6日		11
武庫之荘7丁目18	0 m ²	約 1,000 m ²	2022年10月6日		11
武庫之荘8丁目1	0 m ²	約 600 m ²	2022年10月6日		5,11
武庫之荘8丁目3	0 m ²	約 900 m ²	2022年10月6日		11
武庫之荘8丁目4	0 m ²	約 3,500 m ²	2022年10月6日		11
武庫之荘8丁目5	0 m ²	約 1,400 m ²	2022年10月6日		11
武庫之荘8丁目6	0 m ²	約 1,700 m ²	2022年10月6日		11
武庫之荘8丁目7	0 m ²	約 1,700 m ²	2022年10月6日		11
武庫之荘8丁目8	0 m ²	約 700 m ²	2022年10月6日		11
武庫之荘8丁目10	0 m ²	約 2,600 m ²	2022年10月6日		11
武庫之荘9丁目1	0 m ²	約 2,300 m ²	2022年10月6日		5
武庫之荘9丁目2	0 m ²	約 300 m ²	2022年10月6日		5
武庫之荘9丁目4	0 m ²	約 2,400 m ²	2022年10月6日		5
武庫之荘9丁目5	0 m ²	約 200 m ²	2022年10月6日		5
武庫之荘9丁目6	0 m ²	約 1,200 m ²	2022年10月6日		5
武庫之荘東1丁目1	0 m ²	約 600 m ²	2022年10月6日		18
武庫之荘東1丁目2	0 m ²	約 2,000 m ²	2022年10月6日		19
武庫之荘東1丁目4	0 m ²	約 2,300 m ²	2022年10月6日		27
武庫之荘東1丁目5	0 m ²	約 1,000 m ²	2022年10月6日		27,28
武庫之荘東2丁目4	0 m ²	約 4,700 m ²	2022年10月6日		28

特定生産緑地(尼崎市)の指定

生産緑地法(昭和49年法律第68号)第10条の2第1項の規定に基づき、特定生産緑地を次のように指定する。

生産緑地地区名	面積(m ²) 特定生産緑地		申出基準日	備考	図面番号
	既に指定されている区域	新たに指定する区域			
武庫之荘東2丁目6	0 m ²	約 2,900 m ²	2022年10月6日		28
武庫之荘東2丁目7	0 m ²	約 700 m ²	2022年10月6日		28
武庫之荘東2丁目8	0 m ²	約 300 m ²	2022年10月6日		19
武庫之荘本町1丁目1	0 m ²	約 500 m ²	2022年10月6日		18
武庫之荘本町1丁目2	0 m ²	約 900 m ²	2022年10月6日		18
武庫之荘本町1丁目3	0 m ²	約 1,900 m ²	2022年10月6日		18
武庫之荘本町2丁目1	0 m ²	約 600 m ²	2022年10月6日		11
武庫之荘本町2丁目3	0 m ²	約 1,600 m ²	2022年10月6日		11
武庫之荘本町2丁目5	0 m ²	約 2,700 m ²	2022年10月6日		11
武庫之荘本町2丁目6	0 m ²	約 700 m ²	2022年10月6日		11
武庫之荘本町2丁目7	0 m ²	約 100 m ²	2022年10月6日		11
武庫之荘本町2丁目9	0 m ²	約 900 m ²	2022年10月6日		11,18
武庫之荘本町2丁目10	0 m ²	約 600 m ²	2022年10月6日		11,18
武庫之荘本町2丁目11	0 m ²	約 900 m ²	2022年10月6日		11
武庫之荘本町2丁目12	0 m ²	約 1,000 m ²	2022年10月6日		11
武庫之荘本町2丁目13	0 m ²	約 2,100 m ²	2022年10月6日		18
武庫之荘本町2丁目14	0 m ²	約 500 m ²	2022年10月6日		18
武庫之荘本町3丁目1	0 m ²	約 500 m ²	2022年10月6日		12
武庫之荘本町3丁目2	0 m ²	約 900 m ²	2022年10月6日		12,19
武庫之荘本町3丁目3	0 m ²	約 1,300 m ²	2022年10月6日		19
武庫之荘本町3丁目4	0 m ²	約 1,400 m ²	2022年10月6日		19
武庫之荘本町3丁目5	0 m ²	約 700 m ²	2022年10月6日		19
武庫之荘本町3丁目7	0 m ²	約 1,600 m ²	2022年10月6日		18,19
武庫之荘本町3丁目8	0 m ²	約 1,100 m ²	2022年10月6日		19
武庫之荘本町3丁目9	0 m ²	約 700 m ²	2022年10月6日		19
武庫之荘本町3丁目10	0 m ²	約 1,100 m ²	2022年10月6日		19
武庫元町1丁目1	0 m ²	約 600 m ²	2022年10月6日		17,26
武庫元町1丁目2	0 m ²	約 600 m ²	2022年10月6日		26
武庫元町2丁目2	0 m ²	約 1,500 m ²	2022年10月6日		17
武庫元町2丁目3	0 m ²	約 800 m ²	2022年10月6日		17
武庫元町3丁目1	0 m ²	約 1,300 m ²	2022年10月6日		17

特定生産緑地(尼崎市)の指定

生産緑地法(昭和49年法律第68号)第10条の2第1項の規定に基づき、特定生産緑地を次のように指定する。

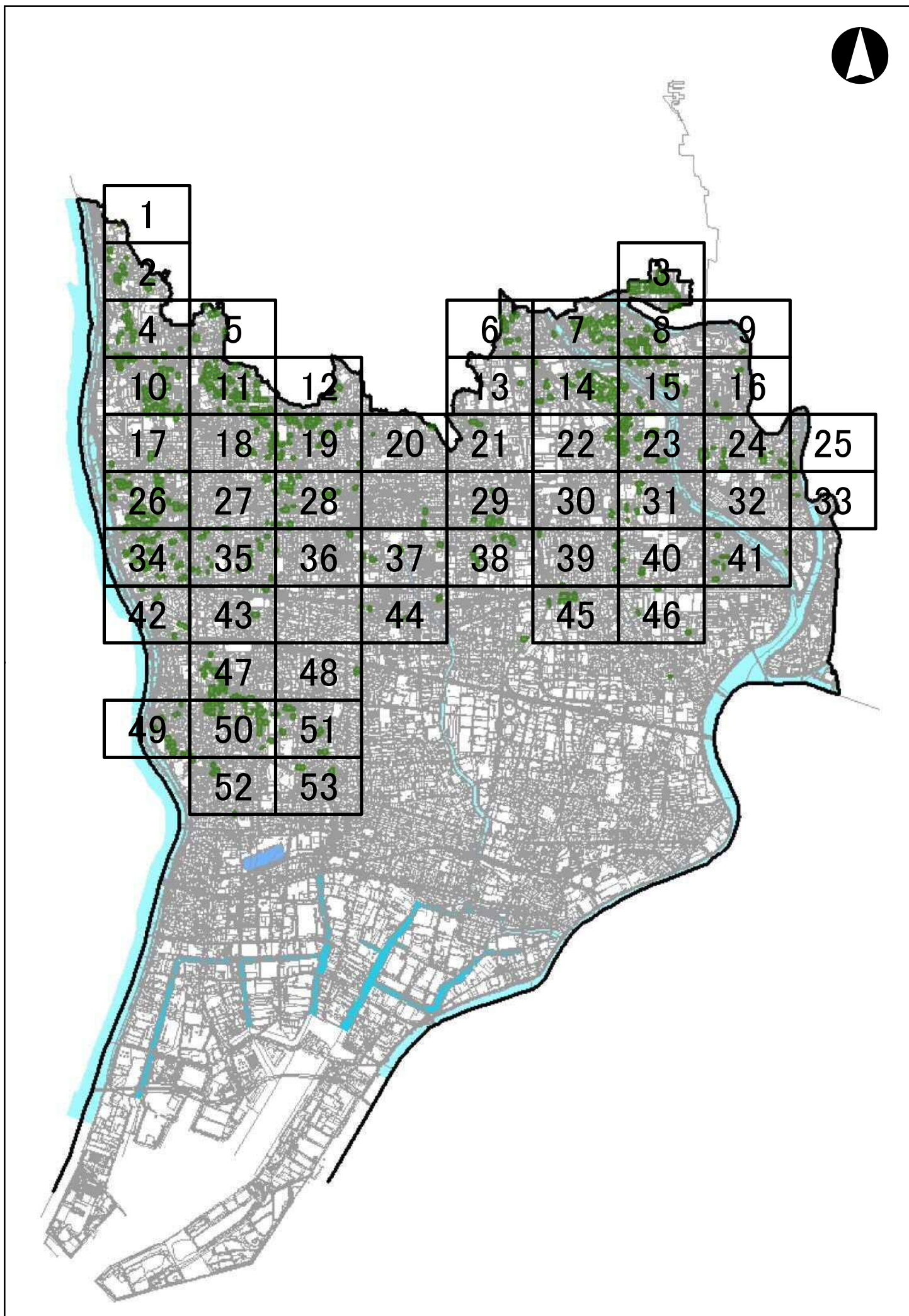
生産緑地地区名	面積(m ²) 特定生産緑地		申出基準日	備考	図面番号
	既に指定されている区域	新たに指定する区域			
猪名寺1丁目1	0 m ²	約 600 m ²	2022年12月15日		6
大庄北3丁目3-3	0 m ²	約 100 m ²	2022年12月15日		50
食満3丁目1	0 m ²	約 500 m ²	2022年12月15日		14
田能5丁目4	0 m ²	約 400 m ²	2022年12月15日		7
常吉1丁目5	0 m ²	約 200 m ²	2022年12月15日		10
南塚口町4丁目2	0 m ²	約 900 m ²	2022年12月15日		38
名神町1丁目1	0 m ²	約 2,000 m ²	2022年12月15日		44

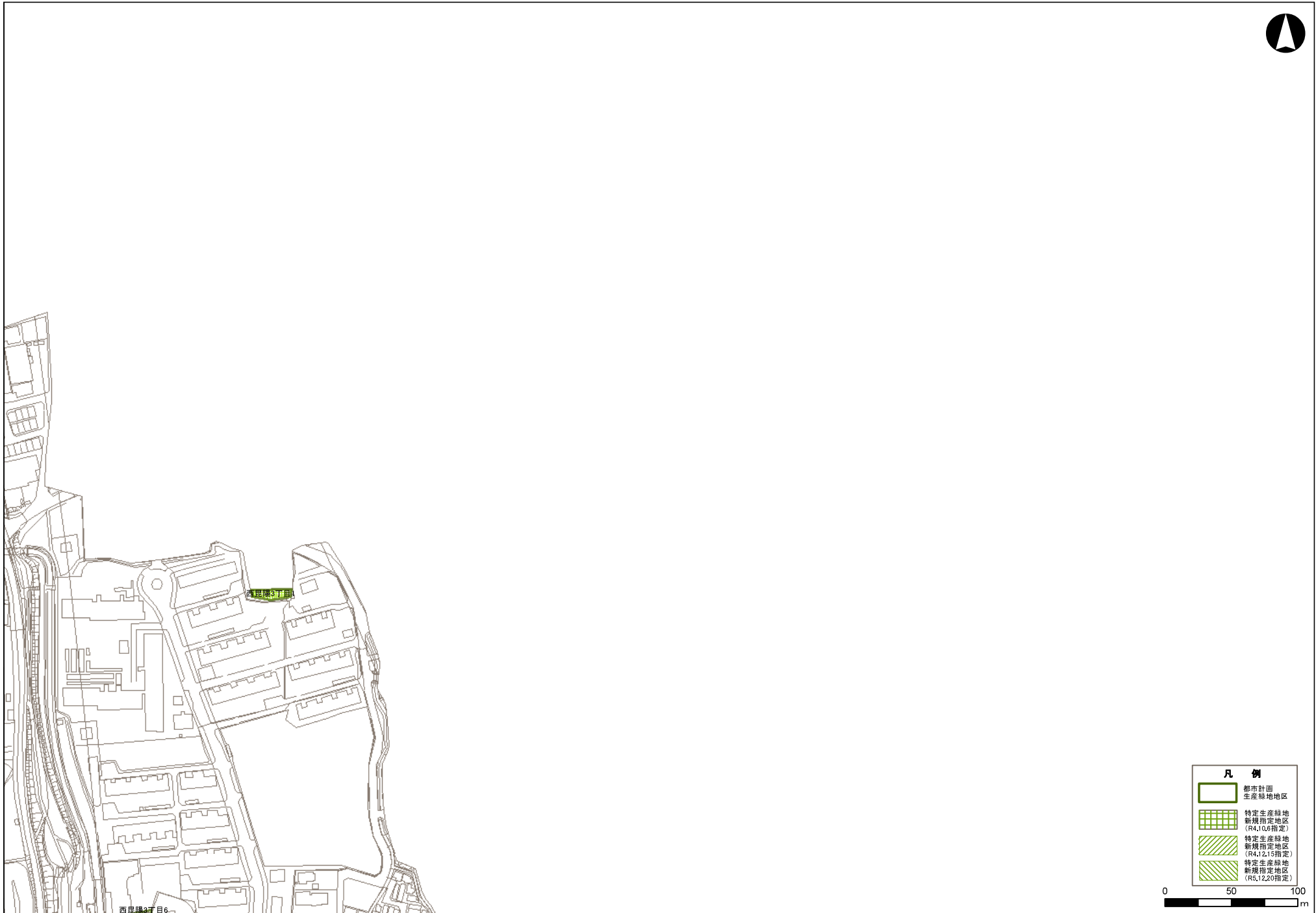
特定生産緑地(尼崎市)の指定

生産緑地法(昭和49年法律第68号)第10条の2第1項の規定に基づき、特定生産緑地を次のように指定する。


生産緑地地区名	面積(m ²) 特定生産緑地		申出基準日	備考	図面番号
	既に指定されている区域	新たに指定する区域			
食満3丁目3	0 m ²	約 1,600 m ²	2023年12月20日		14

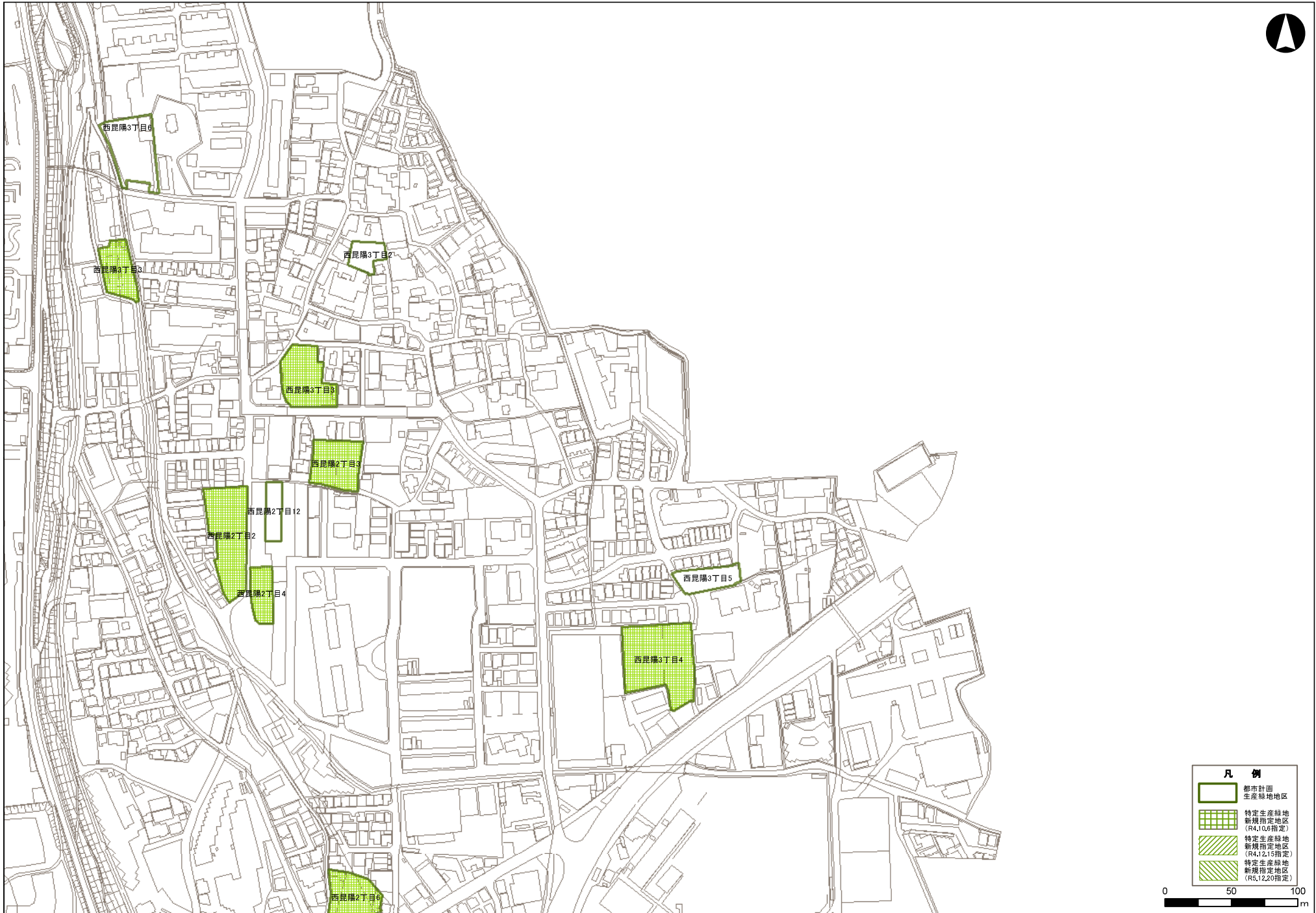
特定生産緑地位置図(令和4年度)





凡 例	
	都市計画 生産緑地地区
	特定生産緑地 新規指定地区 (R4.10.6指定)
	特定生産緑地 新規指定地区 (R4.12.15指定)
	特定生産緑地 新規指定地区 (R5.12.20指定)





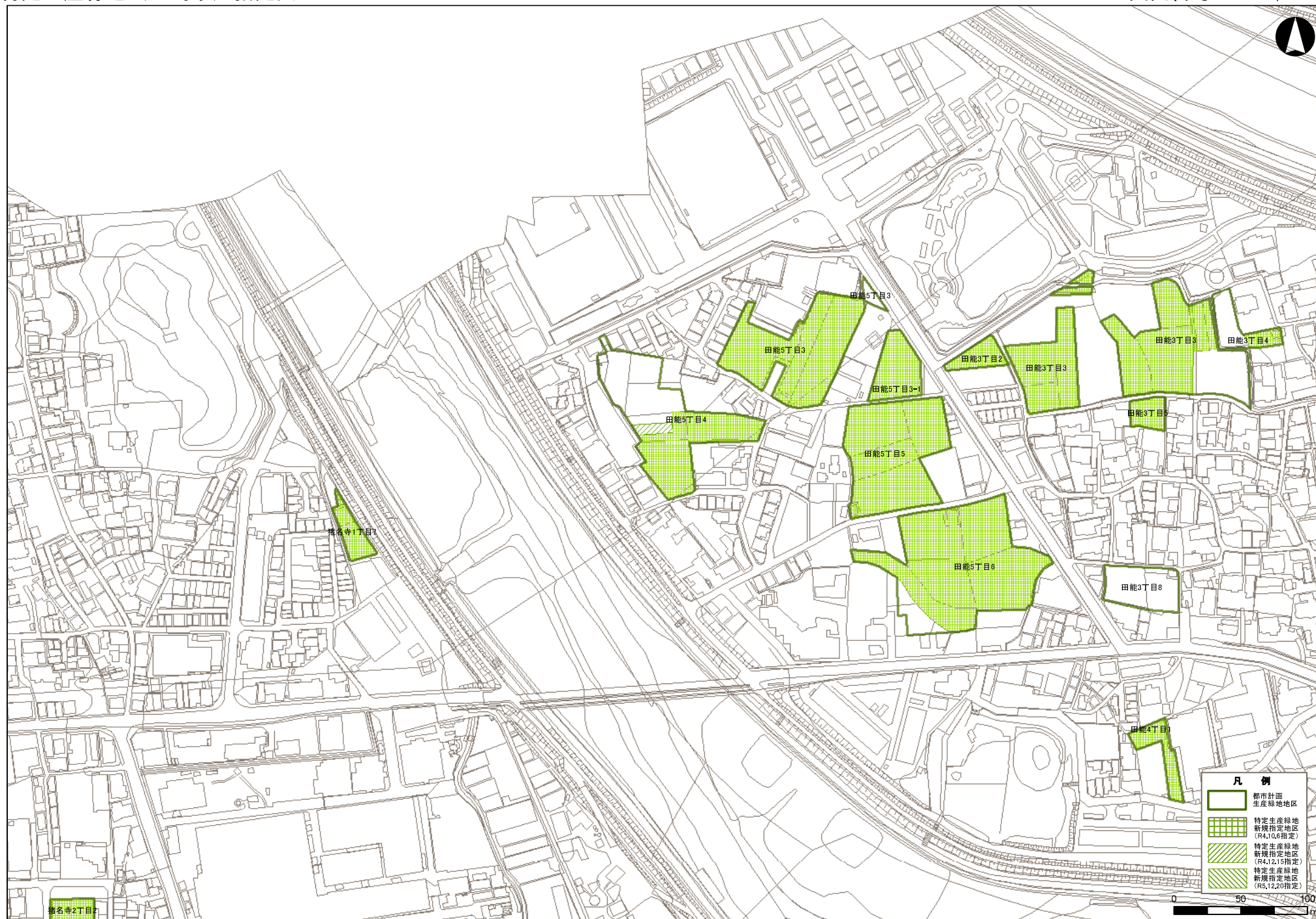


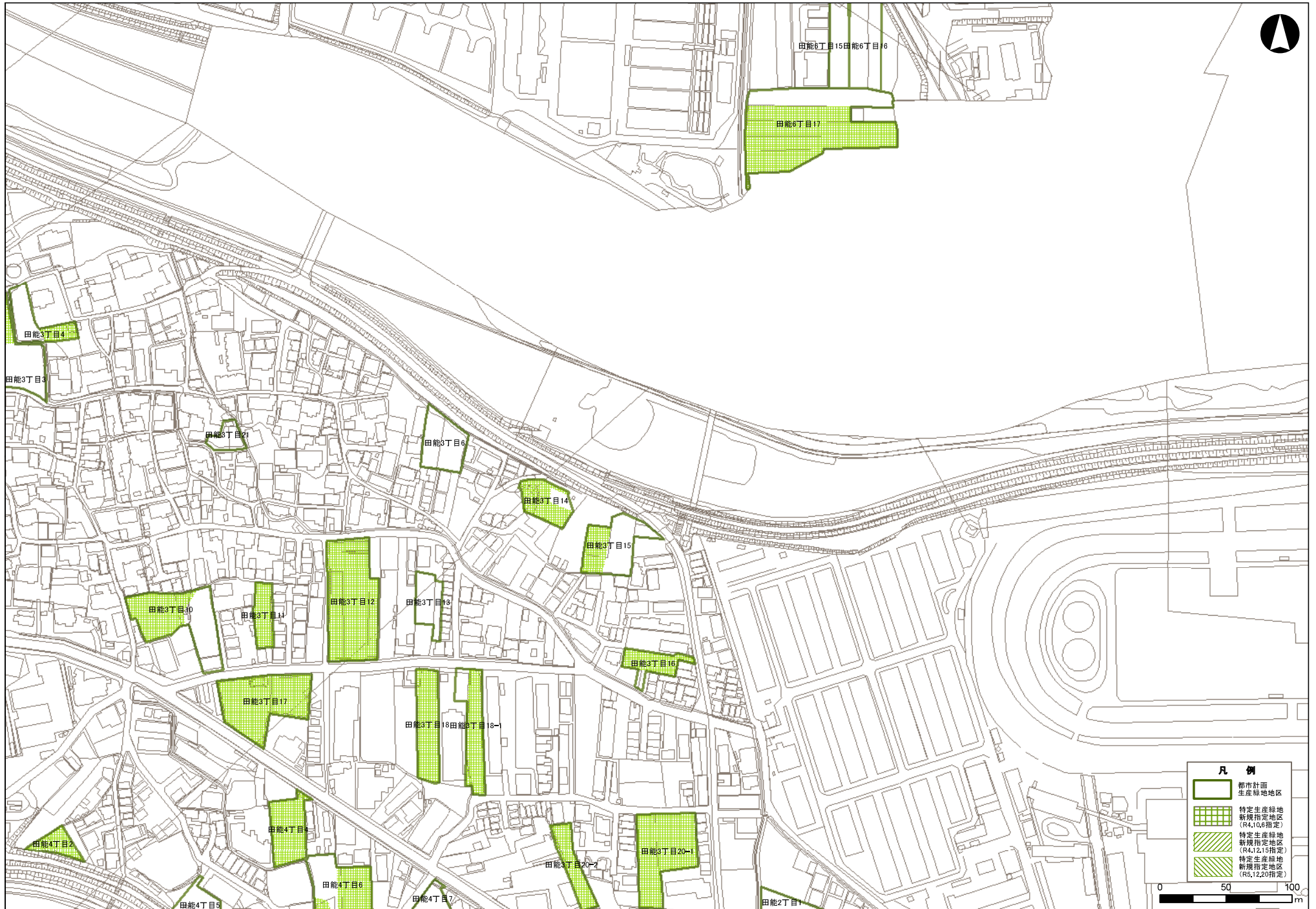


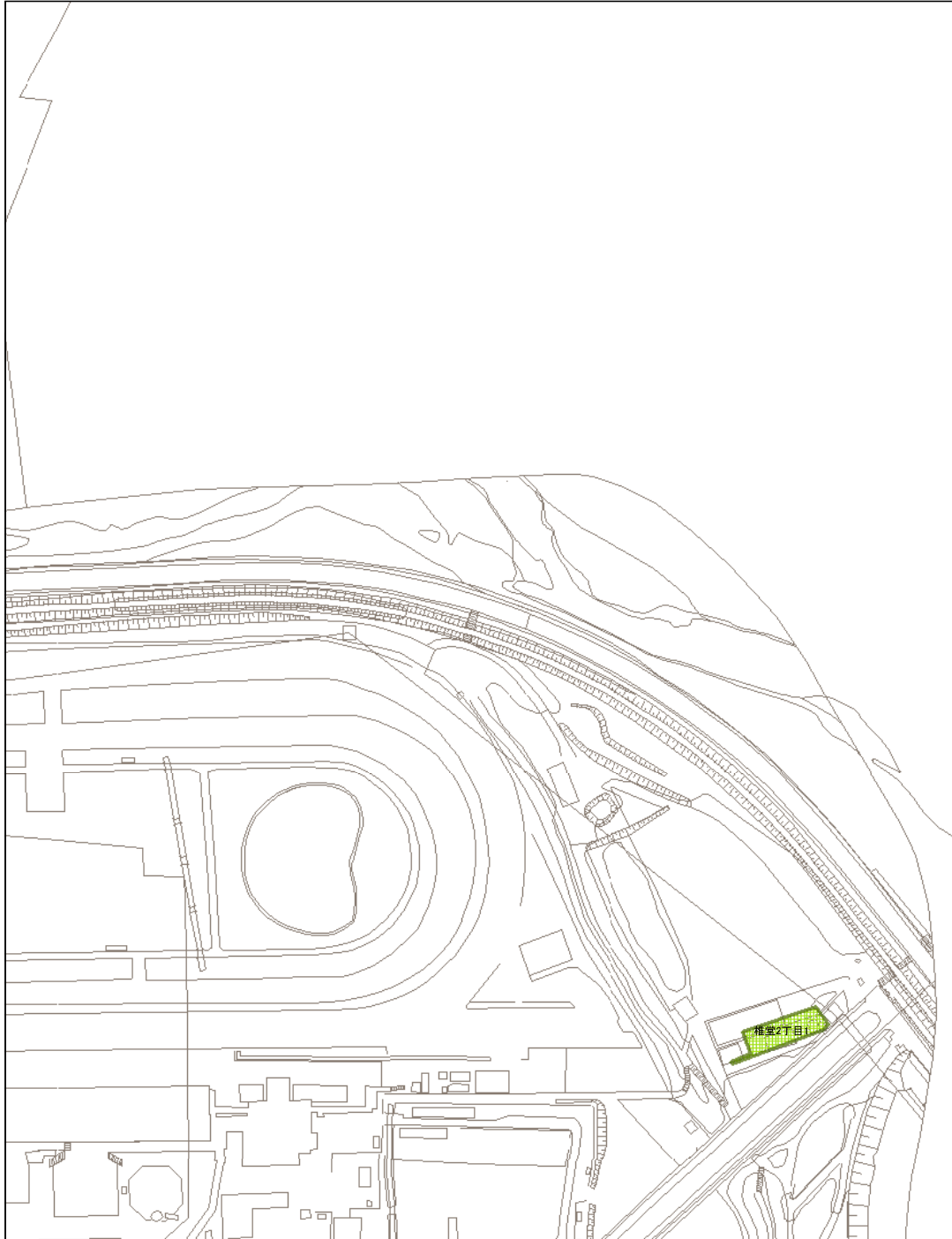


縮尺1/2500(A3)




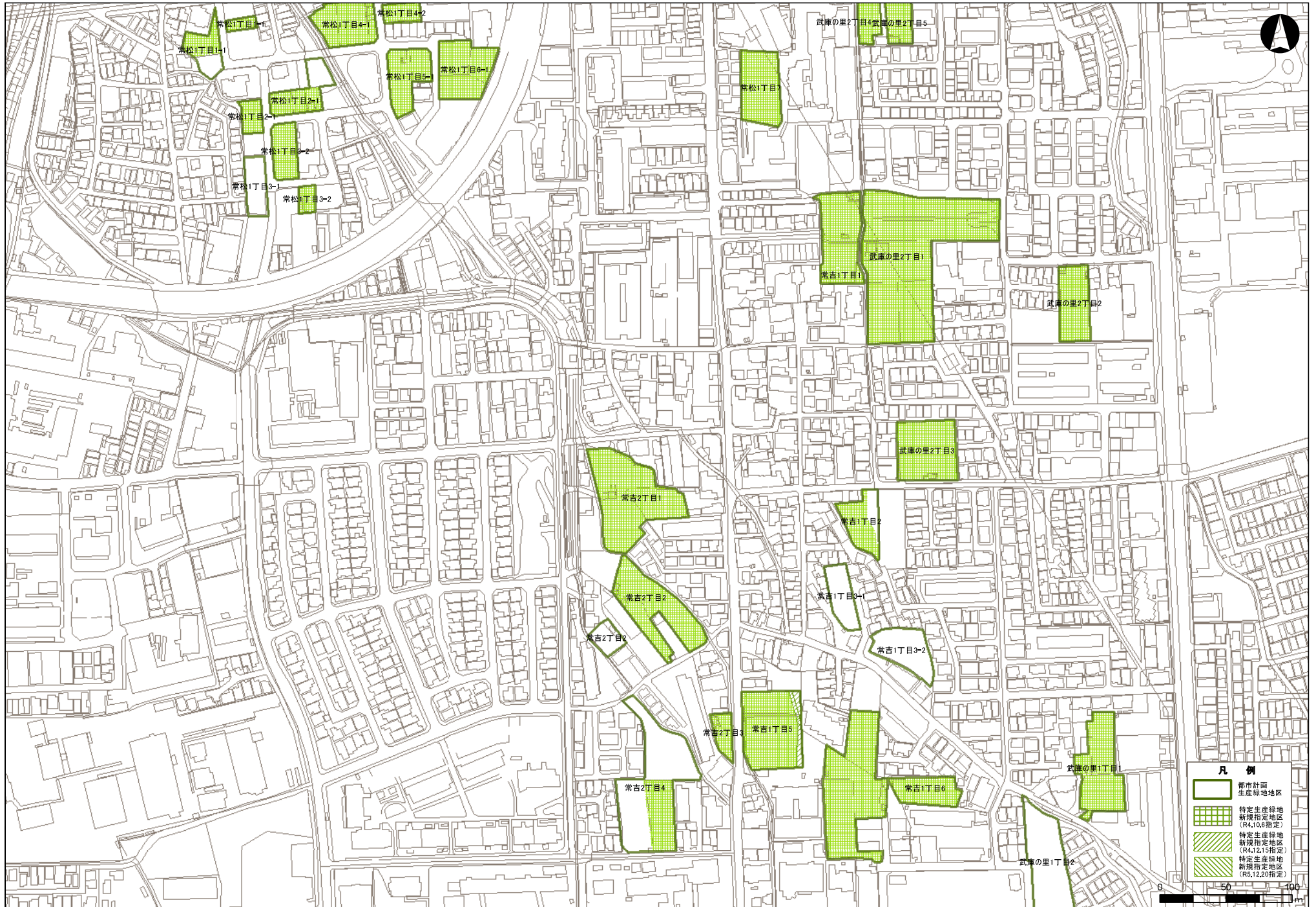




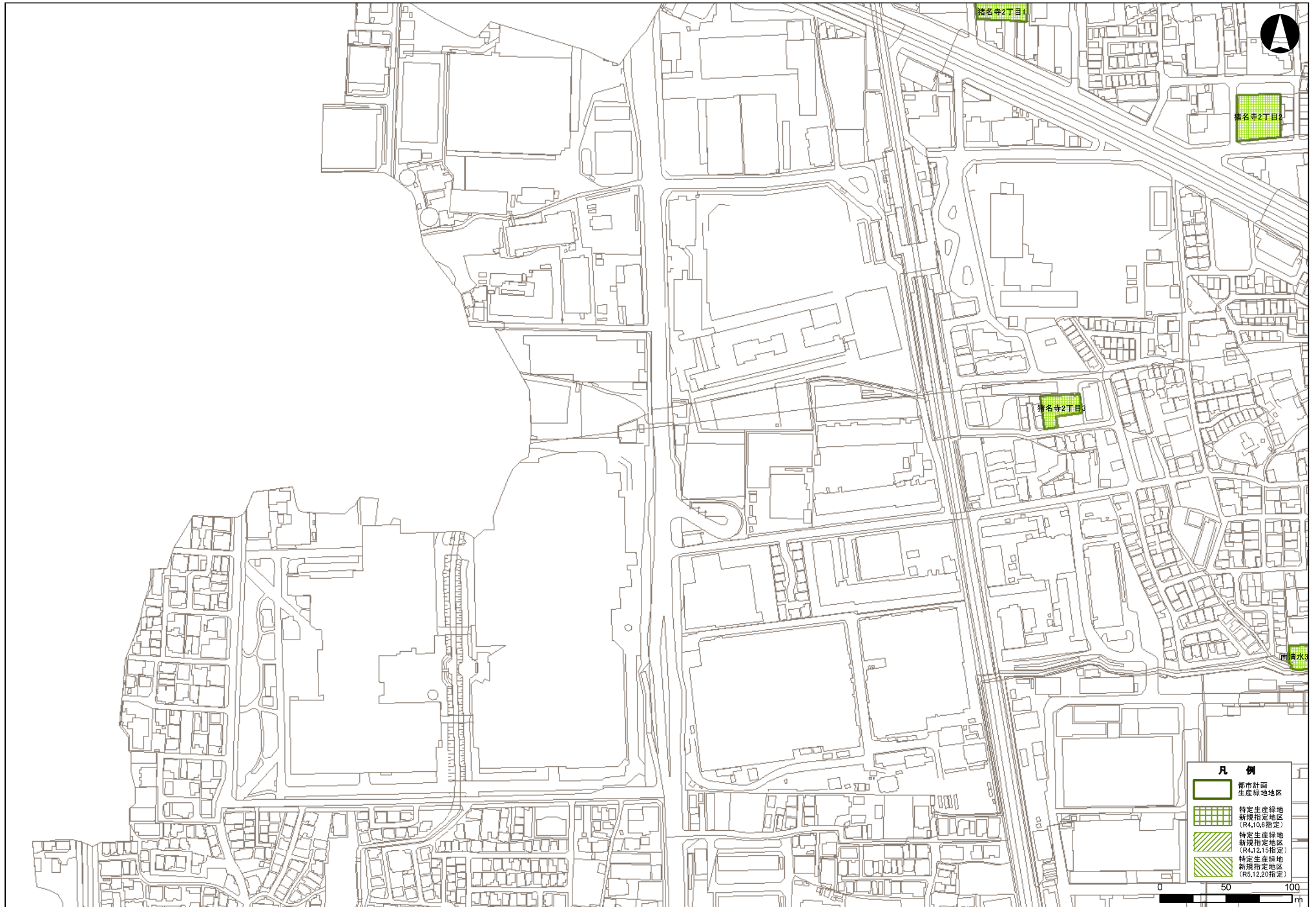


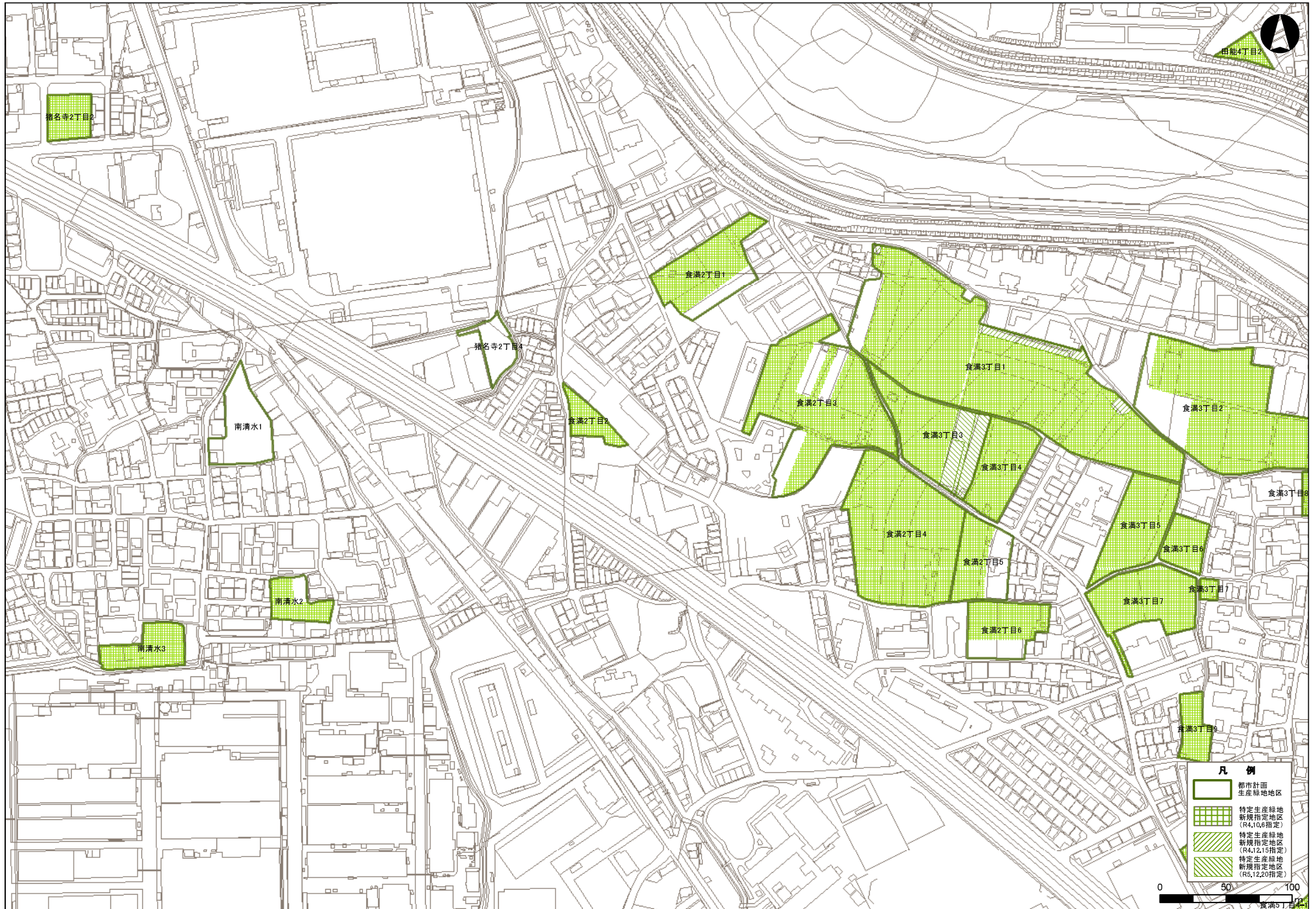
凡 例	
	都市計画 生産緑地地区
	特定生産緑地 新規指定地区 (R4.10.6指定)
	特定生産緑地 新規指定地区 (R4.12.15指定)
	特定生産緑地 新規指定地区 (R5.12.20指定)

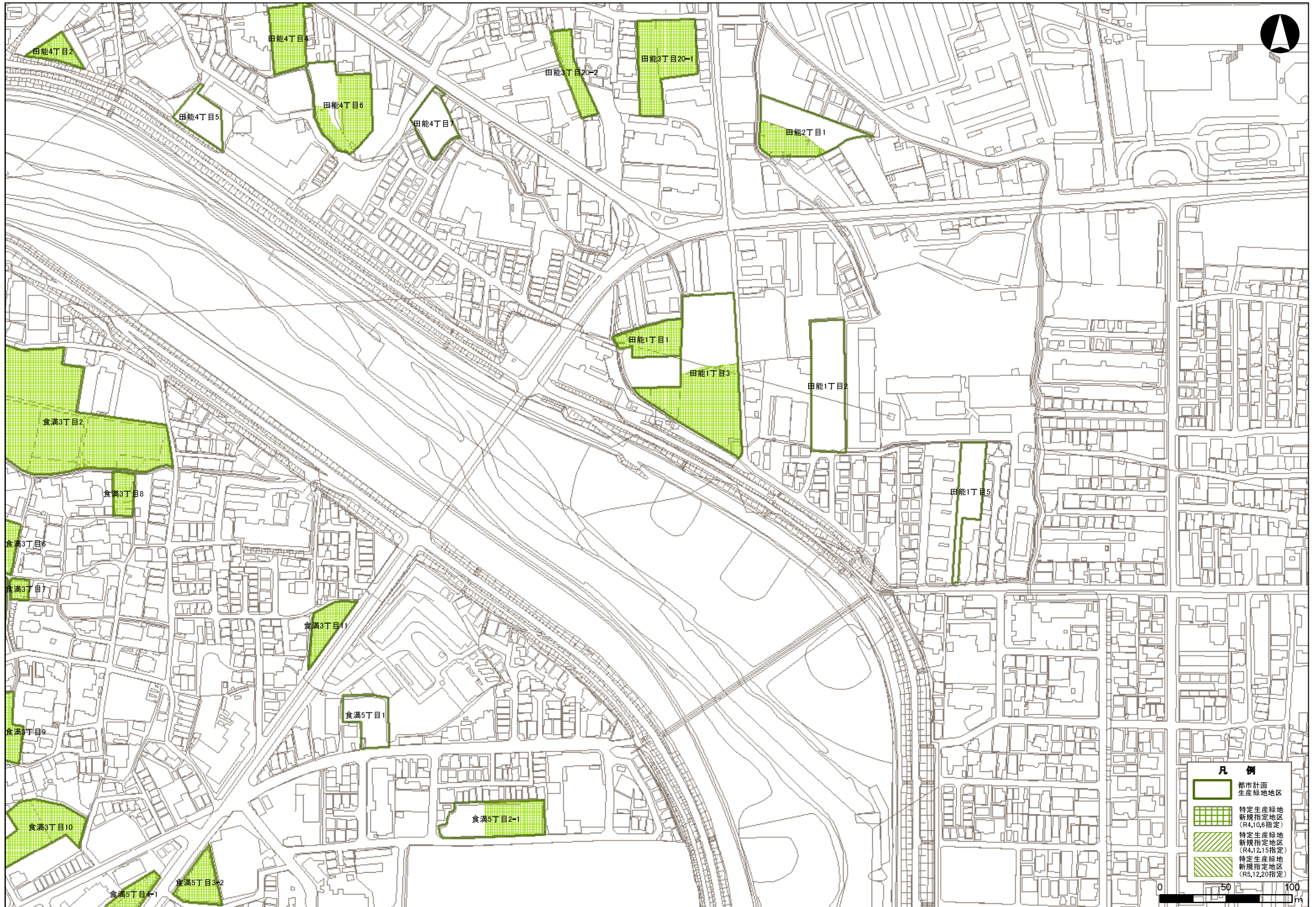










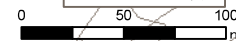


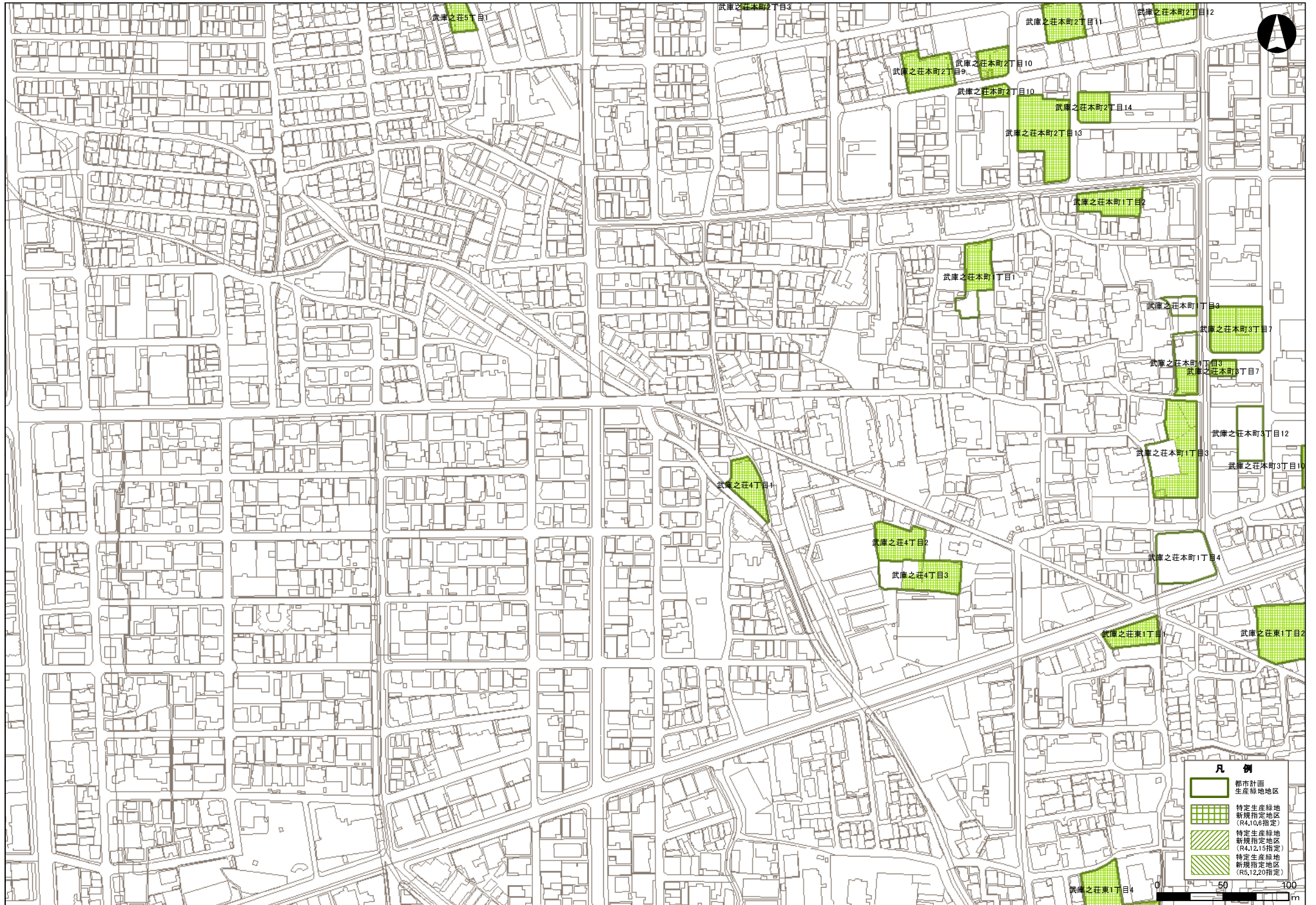
縮尺1/2500(A3)



凡例

	都市計画 生産緑地地区
	特定生産緑地 新規指定地区 (R4.10.8指定)
	特定生産緑地 新規指定地区 (R4.12.15指定)
	特定生産緑地 新規指定地区 (R5.12.20指定)

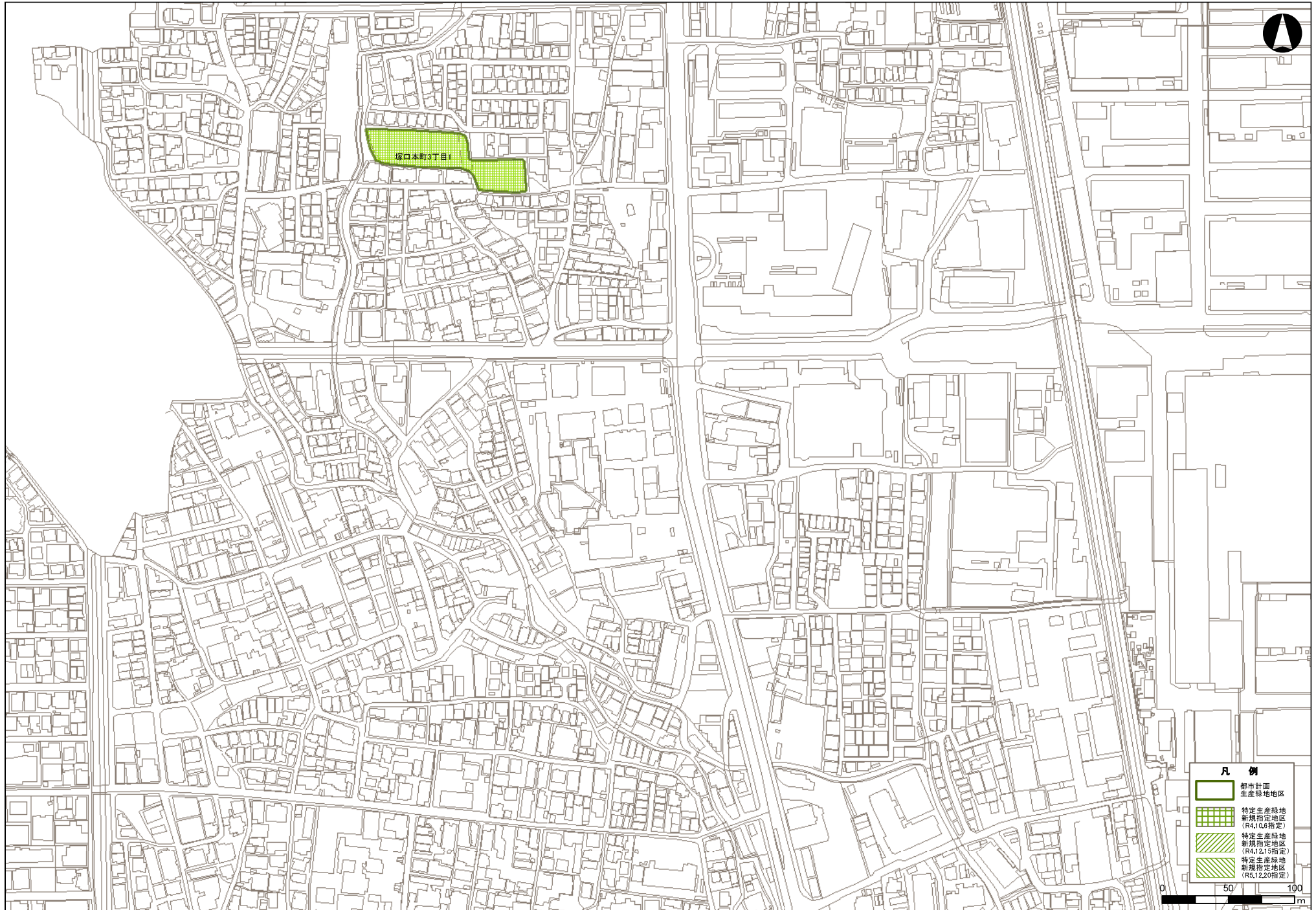


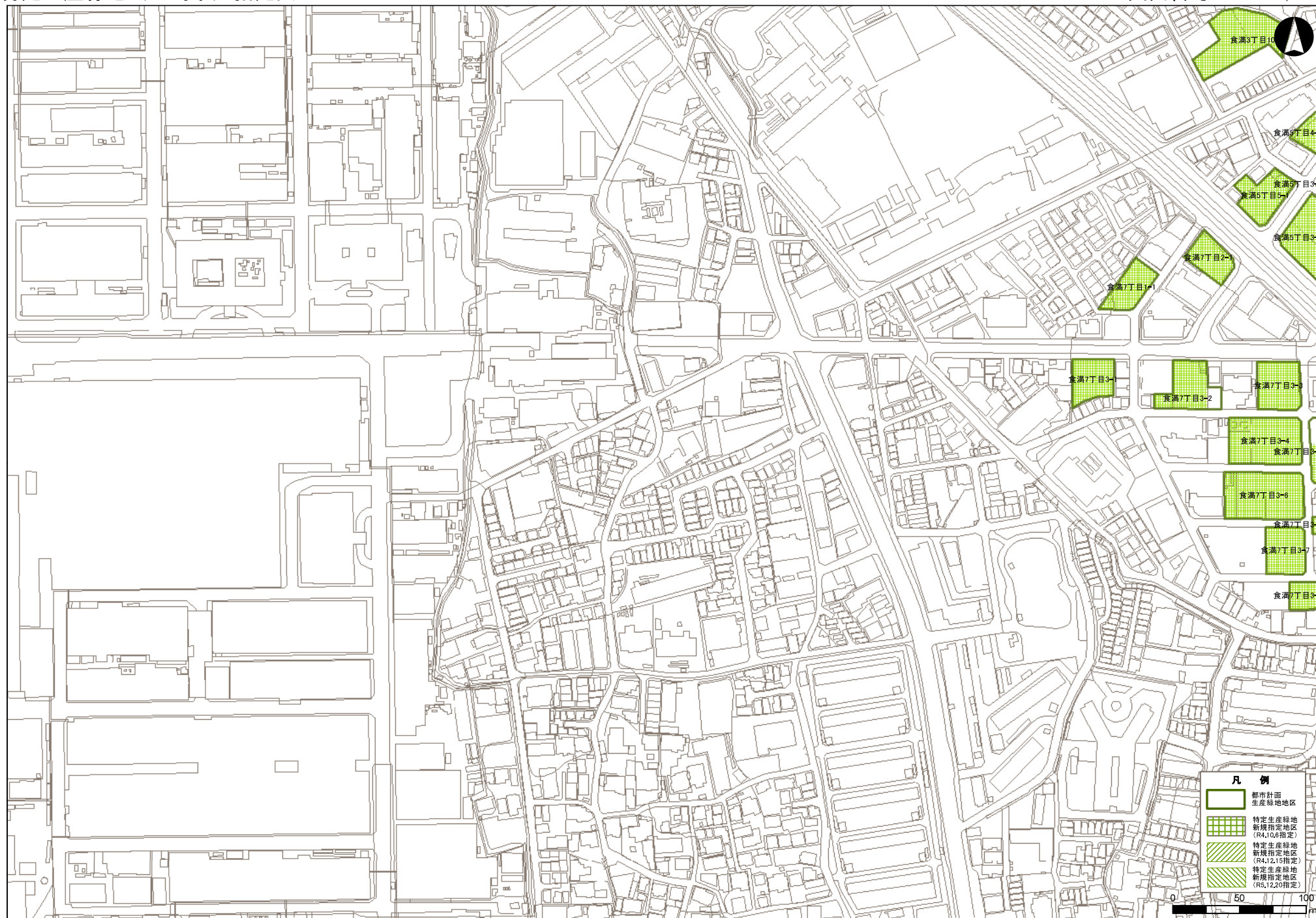


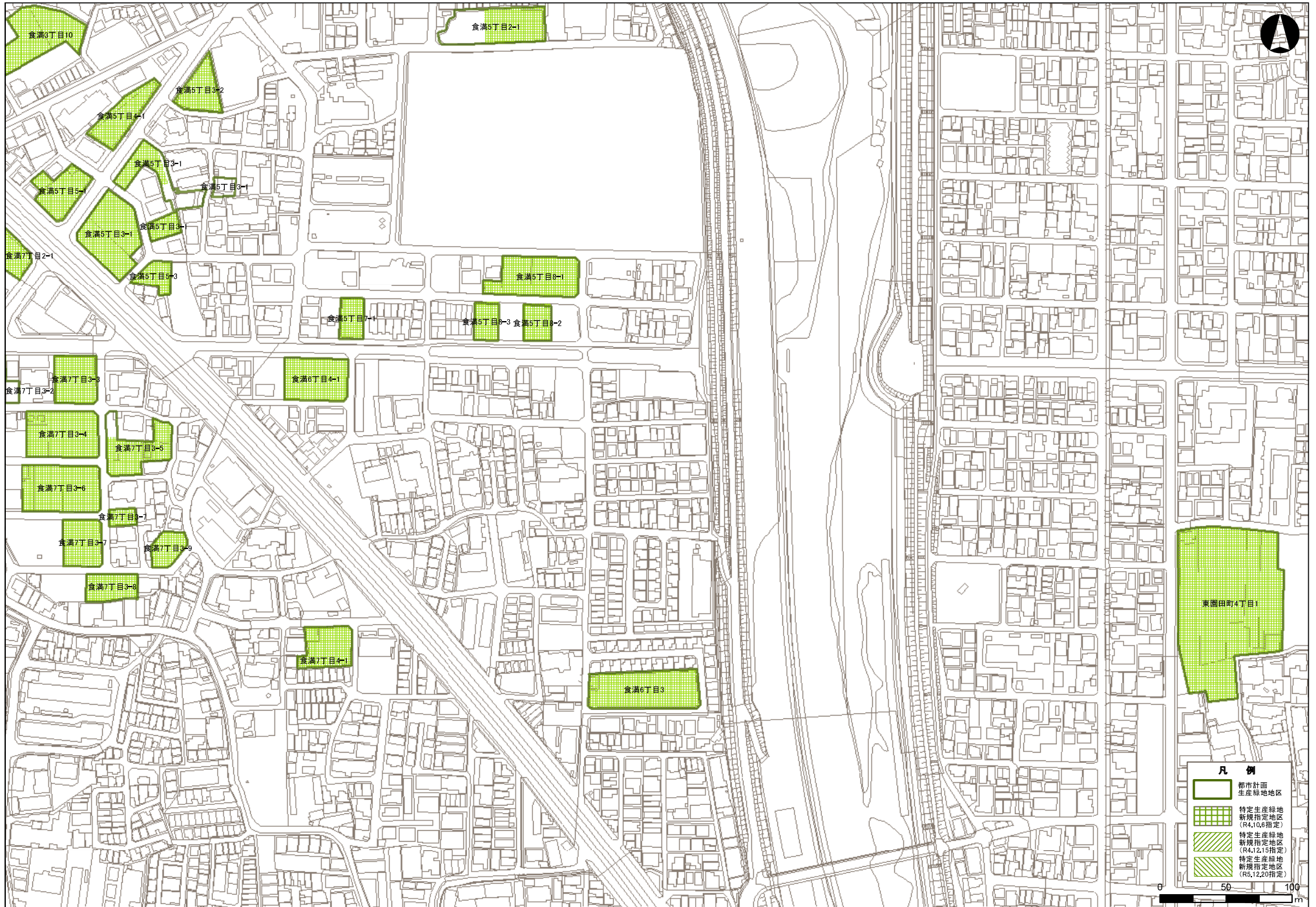



縮尺1/2500(A3)







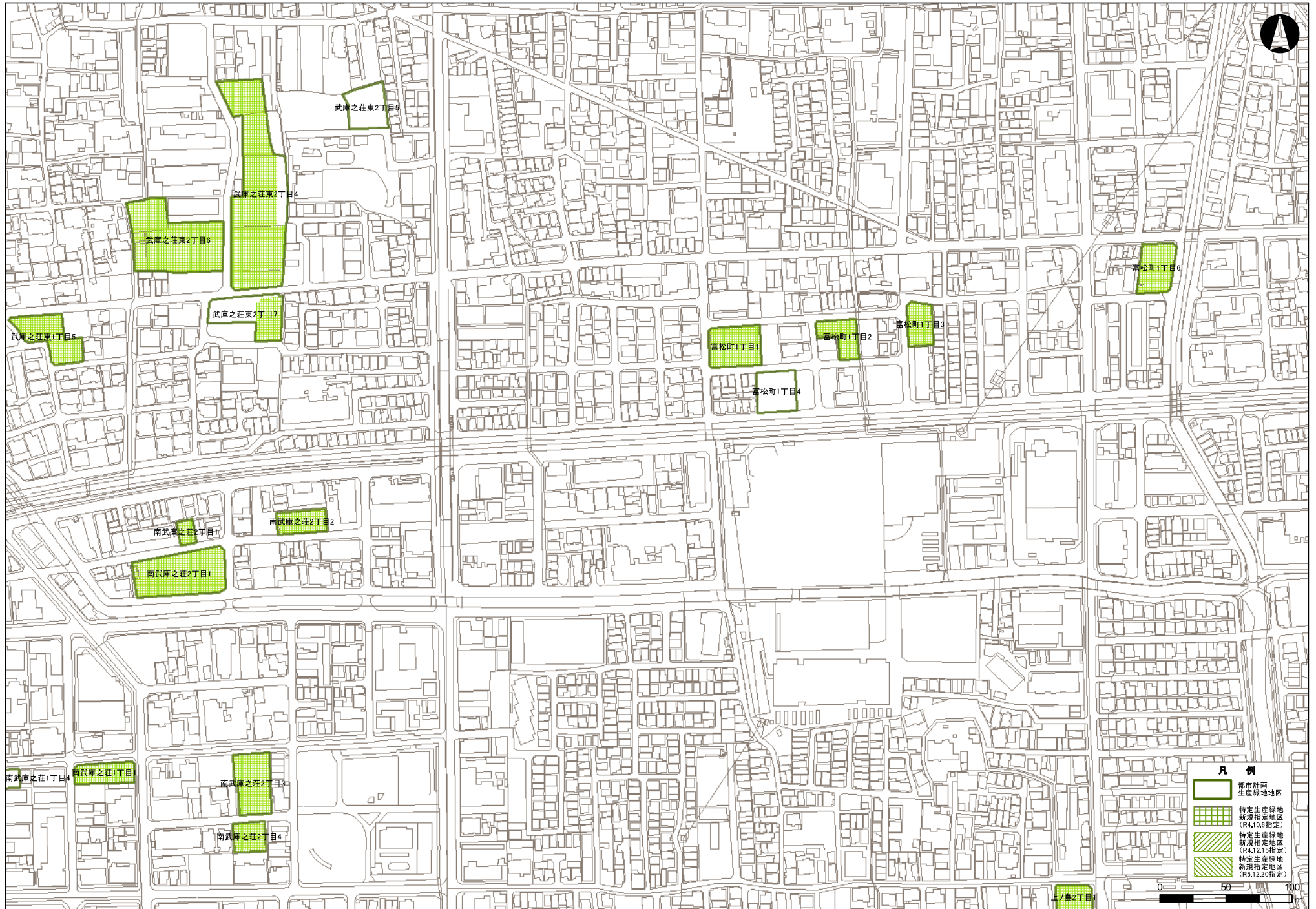




縮尺1/2500(A3)

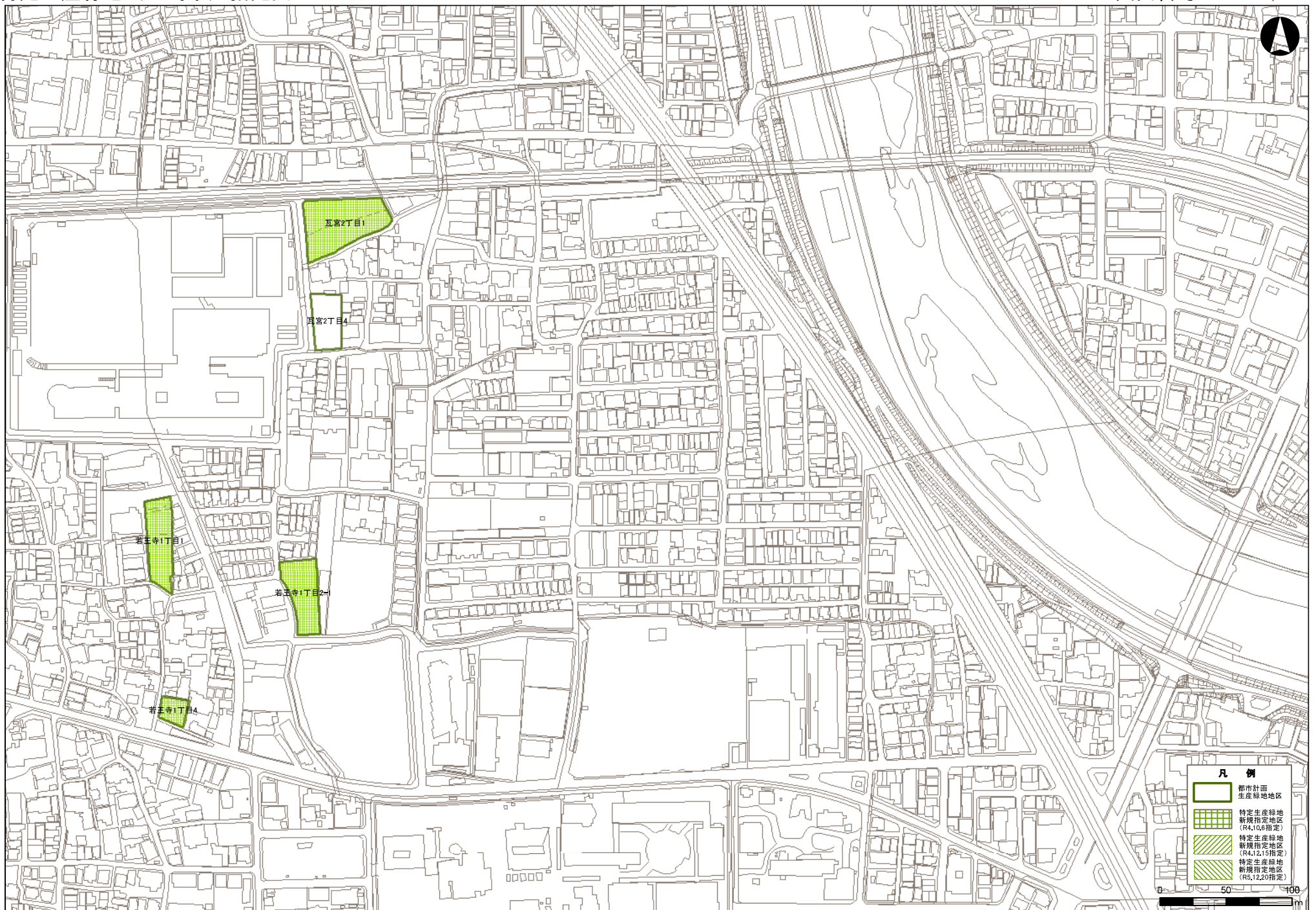


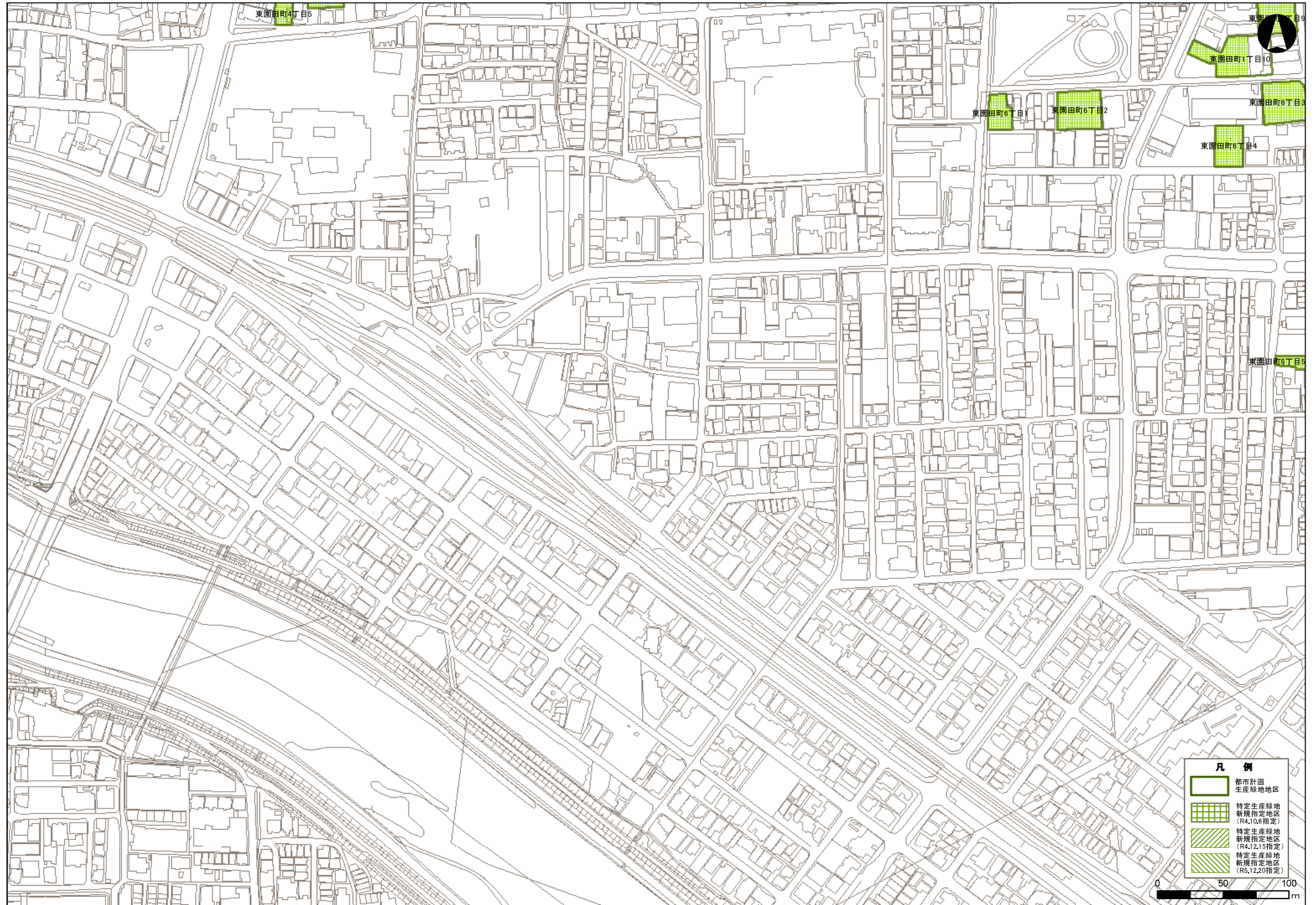











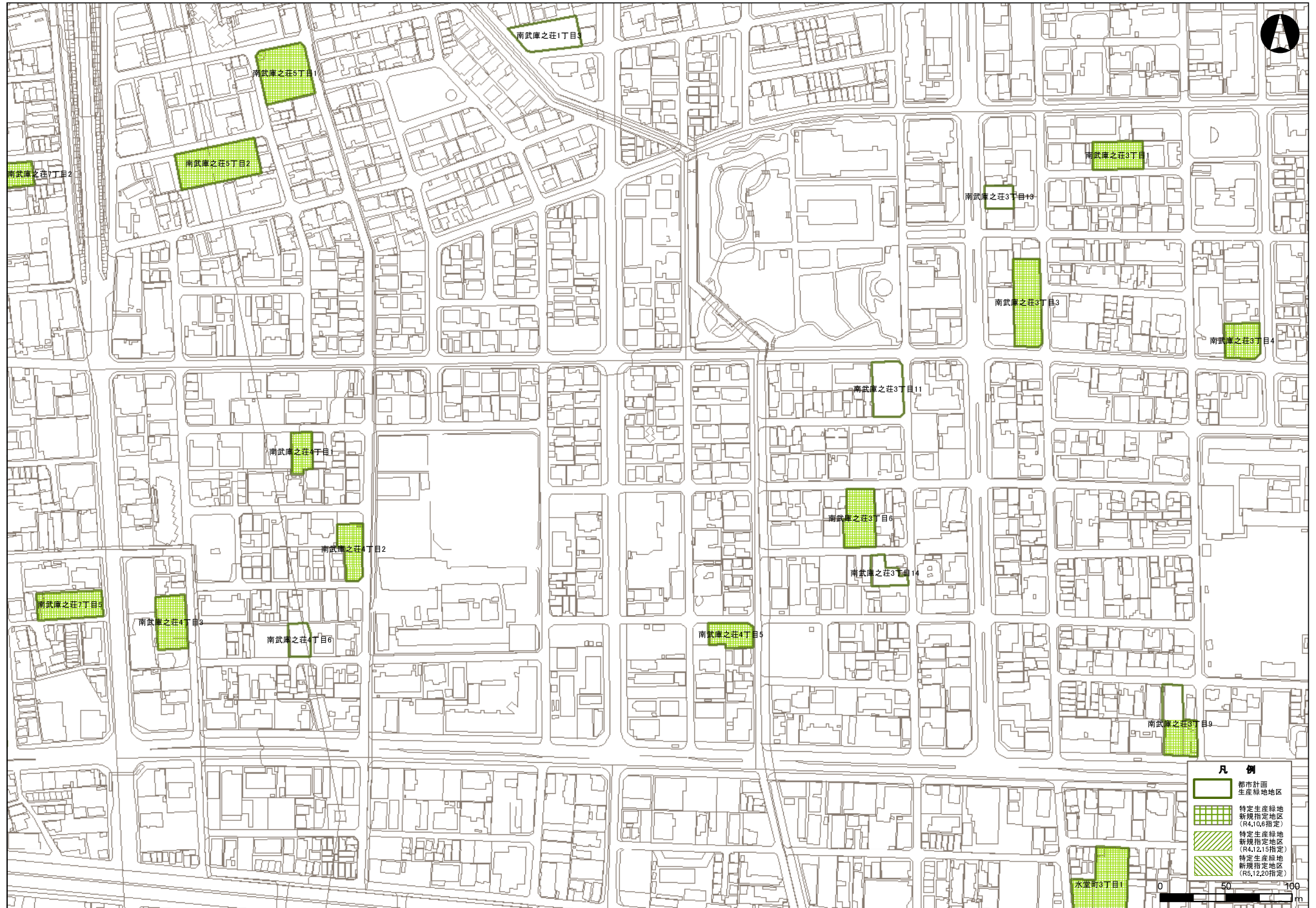




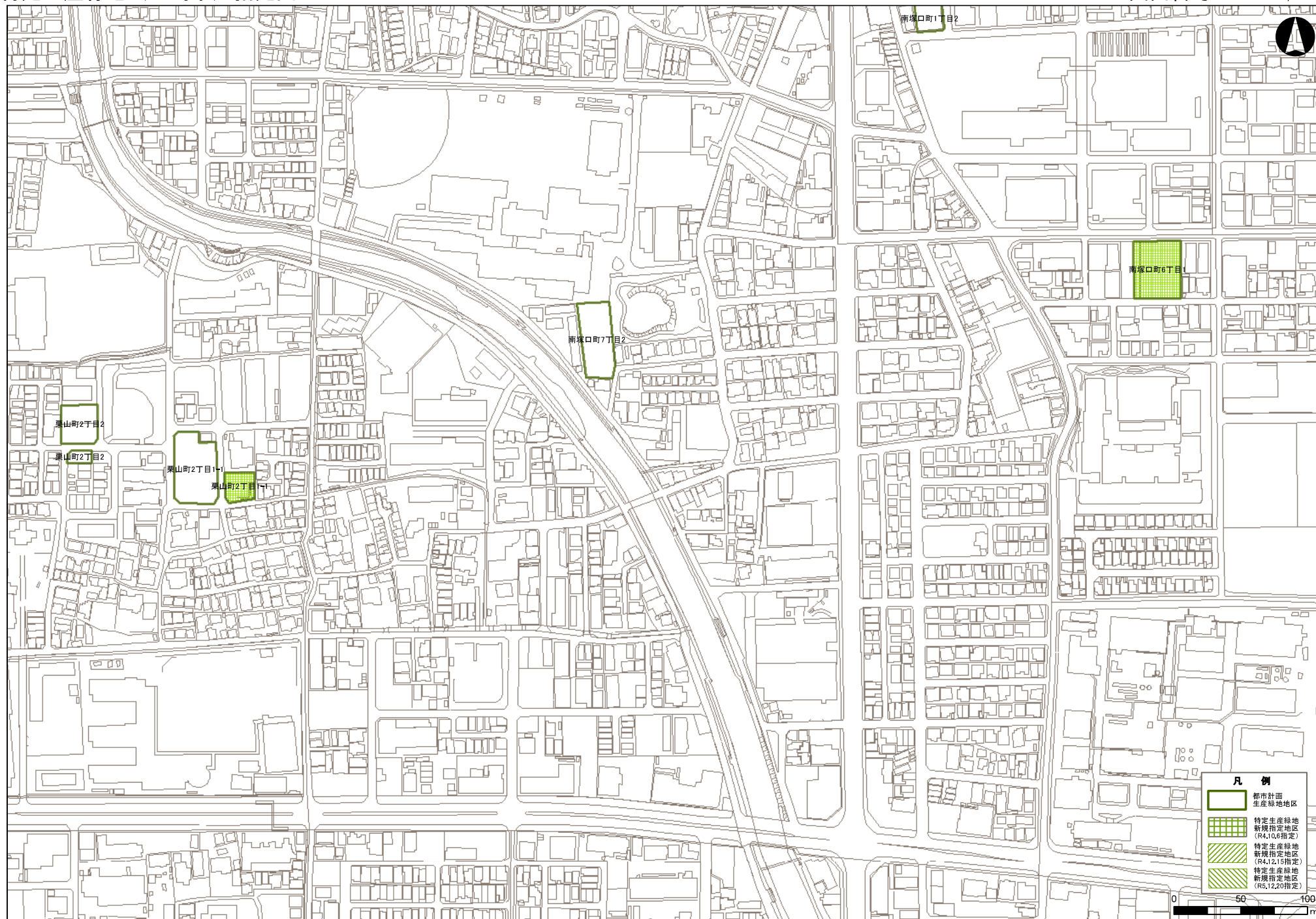
凡例	
	都市計画 生産緑地地区
	特定生産緑地 新規指定地区 (R4.10.8指定)
	特定生産緑地 新規指定地区 (R4.12.15指定)
	特定生産緑地 新規指定地区 (R5.12.20指定)











縮尺1/2500(A3)



