

尼崎市告示第100号

尼崎市屋外広告物条例及び尼崎市屋外広告物条例施行規則に
基づき市長が指定する区域について

尼崎市屋外広告物条例（以下「条例」という。）第15条第1項第6号、第16条第1項第6号、第18条第2項第9号及び第3項第3号並びに尼崎市屋外広告物条例施行規則（以下「規則」という。）別表第1の市長が指定する区域を次のとおり定めた。

平成21年4月1日

尼崎市長 白 井 文

1 条例第15条第1項第6号の市長が指定する区域

名称	区間		区域
	始点	終点	
中央自動車道 西宮線（名神 高速道路）	西宮市境	大阪府境	その路端から200メートル 以内の区域
県道高速大阪 西宮線（阪神 高速道路）			その路端から50メートル以 内の区域における道路の路面 高から高さ15メートルまで の空間
県道高速湾岸 線（阪神高速 道路）			その路端から200メートル 以内の区域

2 条例第16条第1項第6号の市長が指定する区域

別図1において赤線で囲まれた区域

3 条例第18条第2項第9号の市長が指定する区域

条例第15条第1項各号に掲げる地域又は場所（条例第16条第1項第6号の市長が指定する区域を除く。）

4 条例第18条第3項第3号の市長が指定する区域

条例第15条第1項第1号、第2号及び第6号から第9号までに掲げる地域又は場所

5 規則別表第1 1 共通基準第5項第1号の市長が指定する区域
別図2において赤線で囲まれた区域

6 規則別表第1 2 個別基準(5) 自己の敷地外に固定して設置する一般的なものの第4項第1号の市長が指定する区域

名称	区間		区域
	始点	終点	
県道尼崎池田線	尼崎市東難波町地内一般国道2号との交差点	伊丹市境	その路端から100メートル以内の区域
西日本旅客鉄道株式会社山陽新幹線	大阪府境	西宮市境	その路端から200メートル以内の区域（用途地域（都市計画法第8条第1項第1号に規定する用途地域をいう。以下同じ。）内におけるものに限る。）（駅構内を除く。）
西日本旅客鉄道株式会社福知山線	大阪府境	伊丹市境	それぞれのその路端から100メートル以内の区域（用途地域内におけるものに限る。）（駅構内を除く。）
西日本旅客鉄道株式会社東海道線	大阪府境	西宮市境	
阪急電鉄株式会社神戸線			
阪神電気鉄道株式会社本線			
猪名川	伊丹市境	神崎川	それぞれのその河川の区

		への合 流点	域から展望することがで きる地域のうち、当該区 域の境界線から100メ ートル以内の区域
武庫川	西宮市・伊 丹市境	河口	
藻川	伊丹市境	神崎川 への合 流点	



コミュニティ道路整備一覧表

(平成14年3月末)

番号	施工年度	路線名	現況道路幅員 (m)	計画幅員 (m)	整備延長 (m)	未整備延長 (m)
1	S56	市道第100号線	8.0	360	360	
2	S67	大庄中部第70号線	7.5	212	212	
3	S58	武庫之荘南区画第10号線	8.0	491	491	
	S60		8.0	279	279	
4	S61	生島区画第26号線	8.0	217	217	
	S62		8.0	415	415	
5	S63	備前以南第72号線	8.0	555	555	
	H1		8.0	452	452	
7	H2	小瀬区画第15号線	8.0	765	765	
8	H2~4	高坂区画第10号線	8.0	478	478	
9	H3	大庄中部第123号線	8.0	333	333	
10	H4	駅前武庫之庄線	7.0~12.0	371	371	
11	H5	市道第58号線	8.0	590	510	80
12	H5	橋区画第14号線	8.0	200	200	360
13		市道第66号線	8.0	5,720	5,240	480

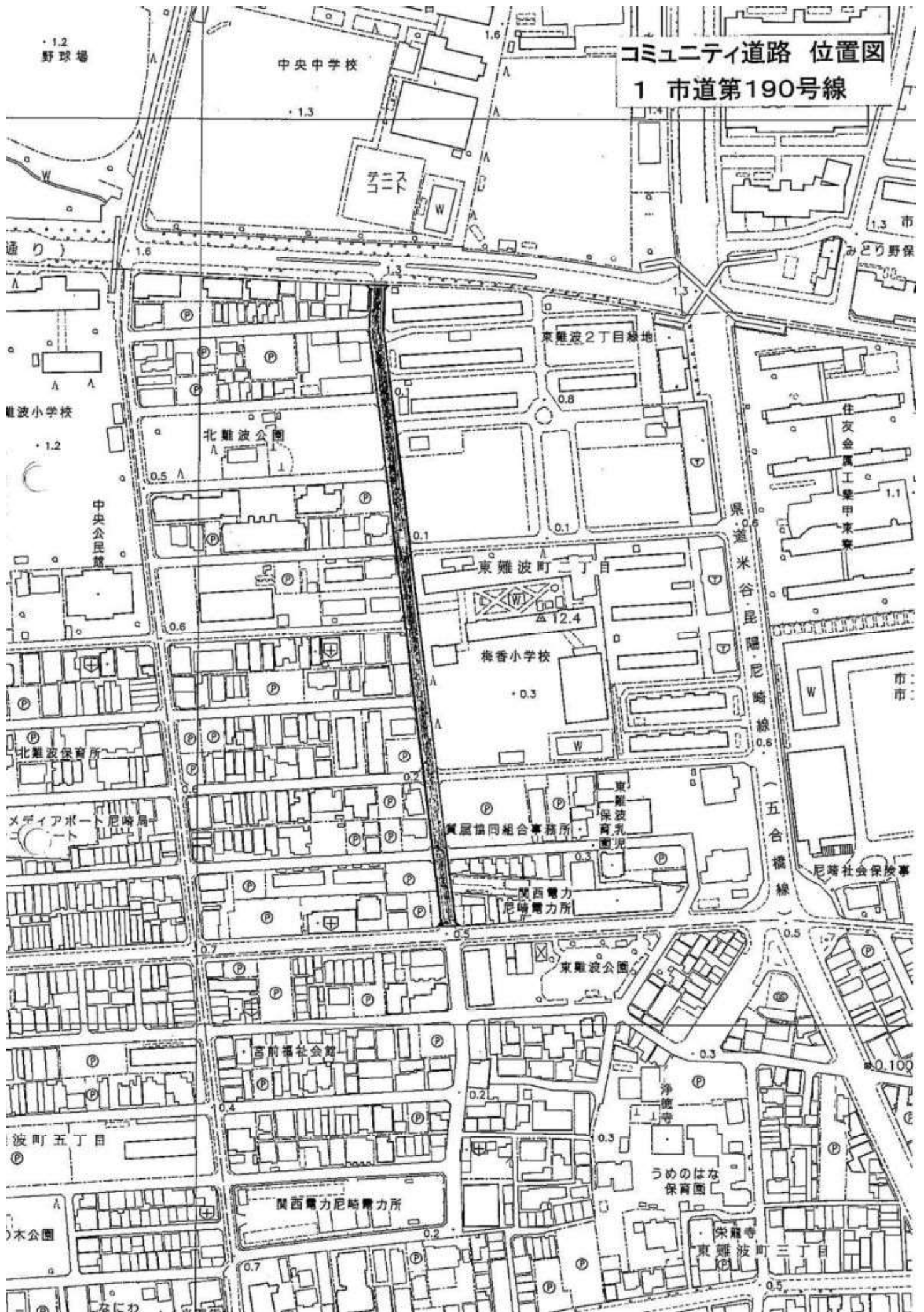


1:25,000

建設省

3月31日現在

コミュニティ道路 位置図
1 市道第190号線



・1.2
野球場

中央中学校

・1.3

テニスコート

コミュニティ道路 位置図
1 市道第190号線

1.3 市

みどり野保

通り)

難波小学校

・1.2

北難波公園

0.5

東難波2丁目緑地

0.8

住友会
工業甲東東

1.1

中央公民館

0.6

東難波町二丁目

0.1

梅香小学校

0.3

県道米谷・長陽・尼崎線
(五合橋線)

市

北難波保育所

メディアポート 尼崎局

東難波保育園

0.3

尼崎社会保険事

波町五丁目

波町五丁目

関西電力 尼崎電力所

東難波公園

波町五丁目

波町五丁目

宮前福祉会館

波町五丁目

波町五丁目

波町五丁目

関西電力 尼崎電力所

波町五丁目

波町五丁目

波町五丁目

波町五丁目

浄徳寺

うめのはな 保育園

0.3

東難波町

三丁目

0.100

0.5

0.5

0.5

0.5

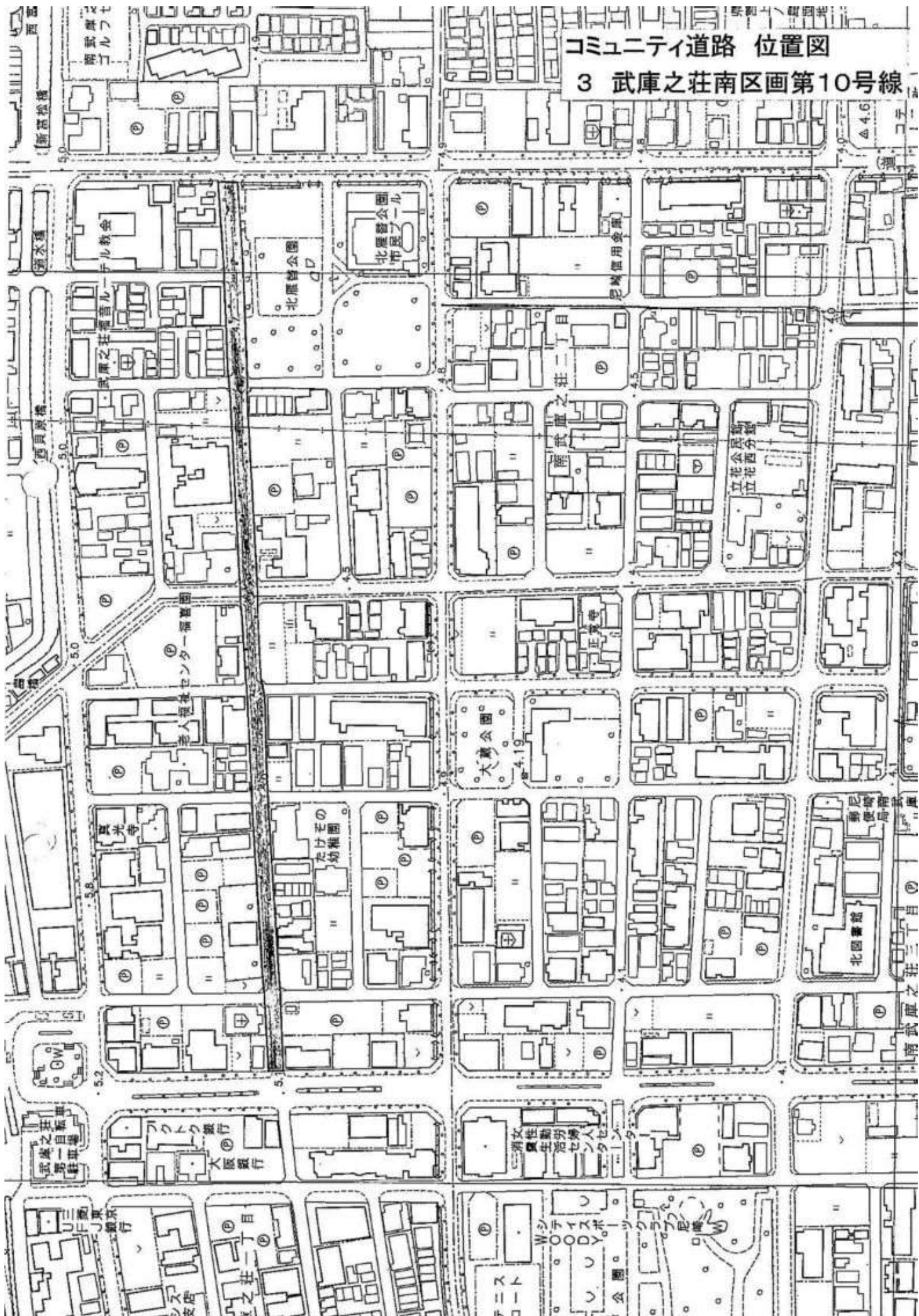
0.5

コミュニティ道路 位置図
2 大庄中部第70号線



コミュニティ道路 位置図

3 武庫之荘南区画第10号線





コミュニティ道路 位置図
4 生島区画第26号線
4 橋区画第2号線
12 橋区画第14号線

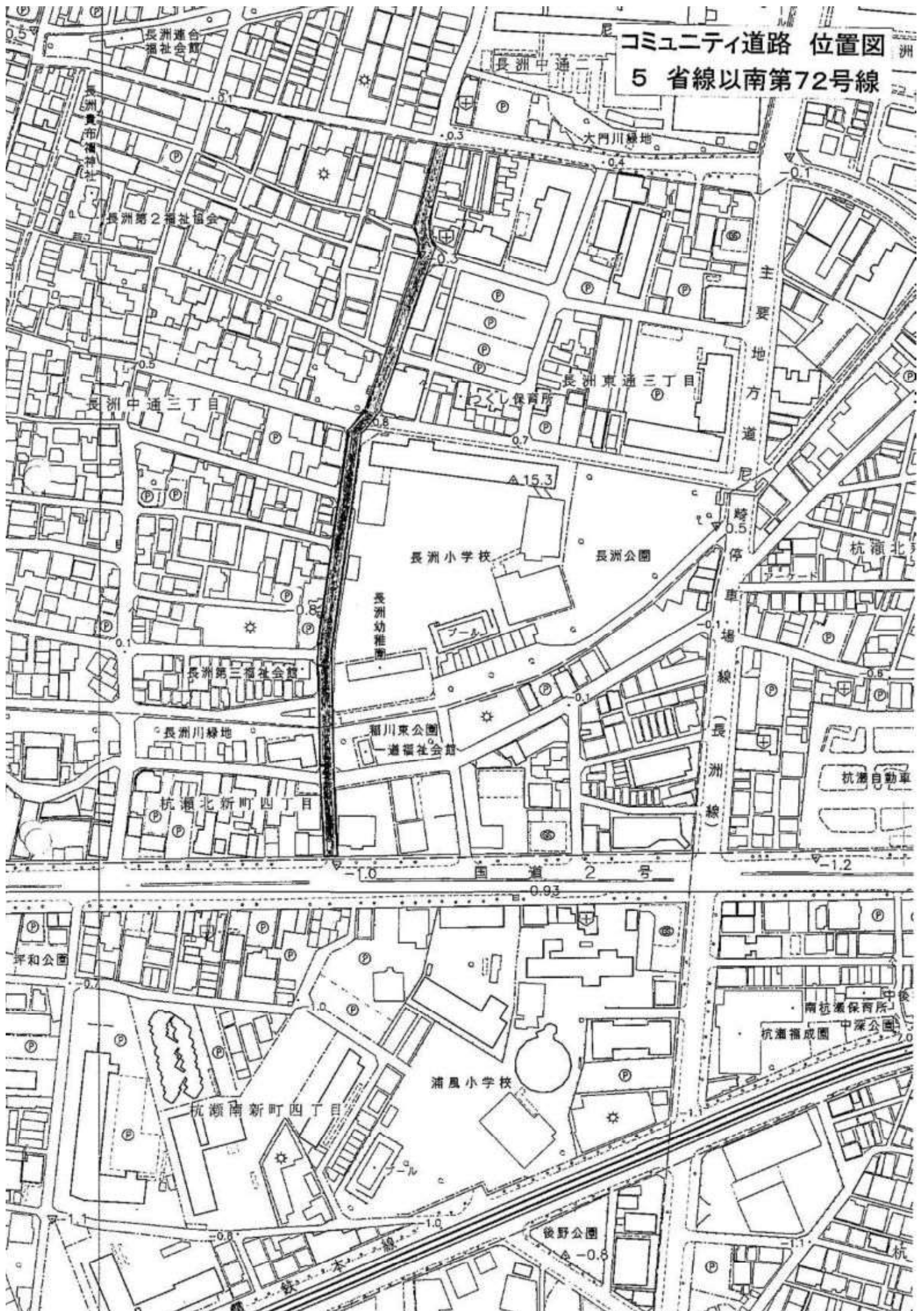
4 生島区画第26号線

4 橋区画第2号線

12 橋区画第14号線

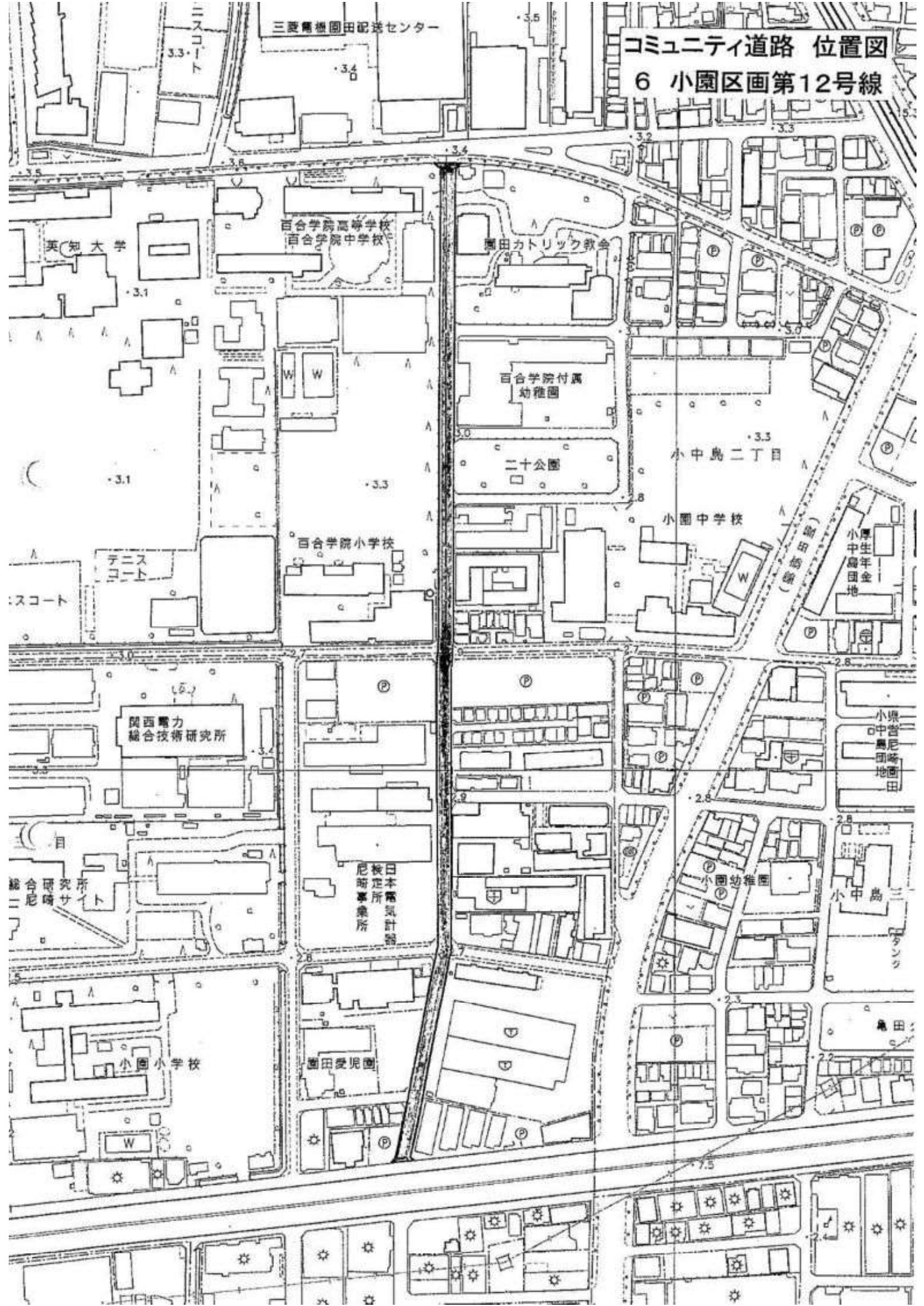
コミュニティ道路 位置図

5 省線以南第72号線



コミュニティ道路 位置図
6 小園区画第12号線

三菱電機園田配送センター

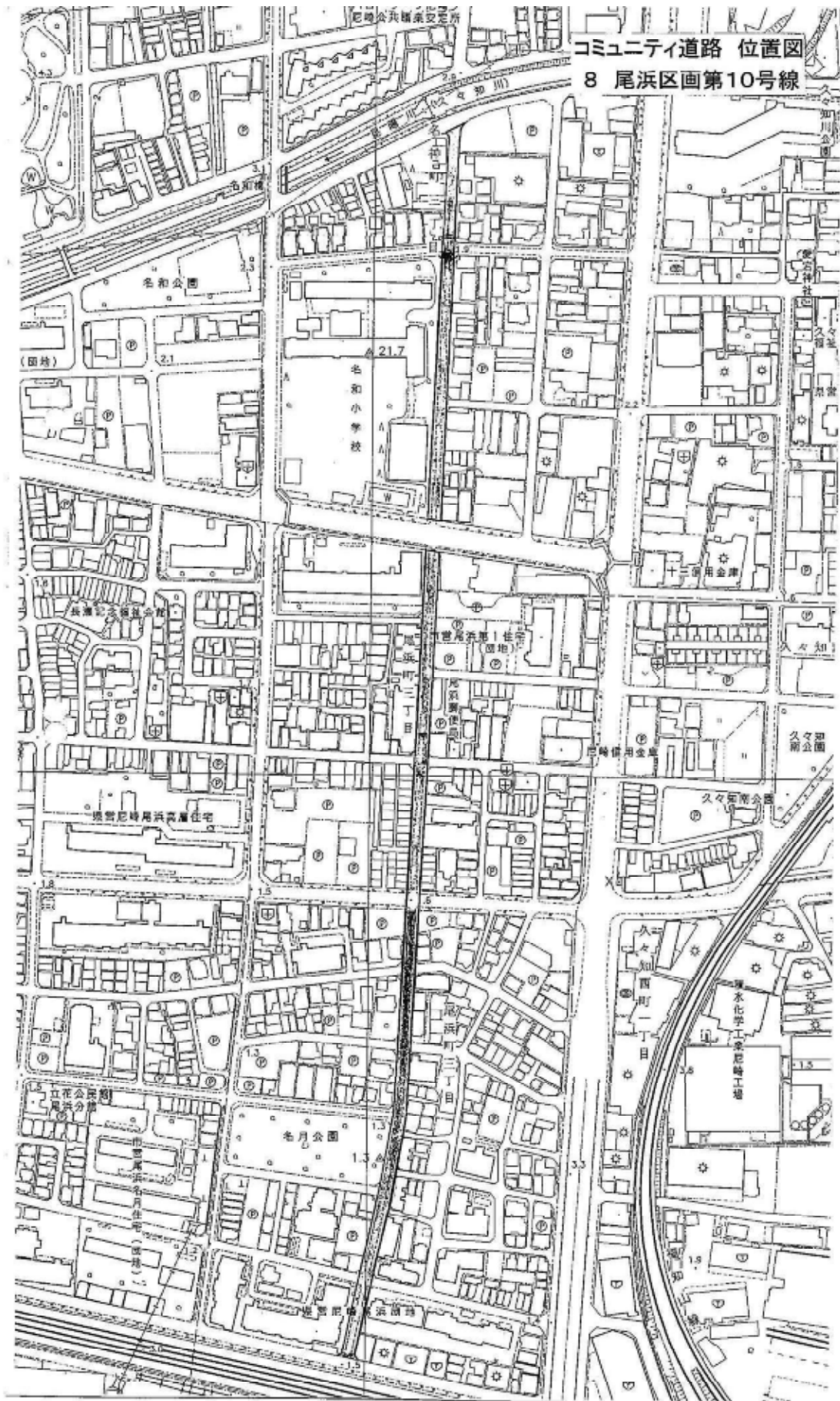


コミュニティ道路 位置図
7 小園区画第15号線

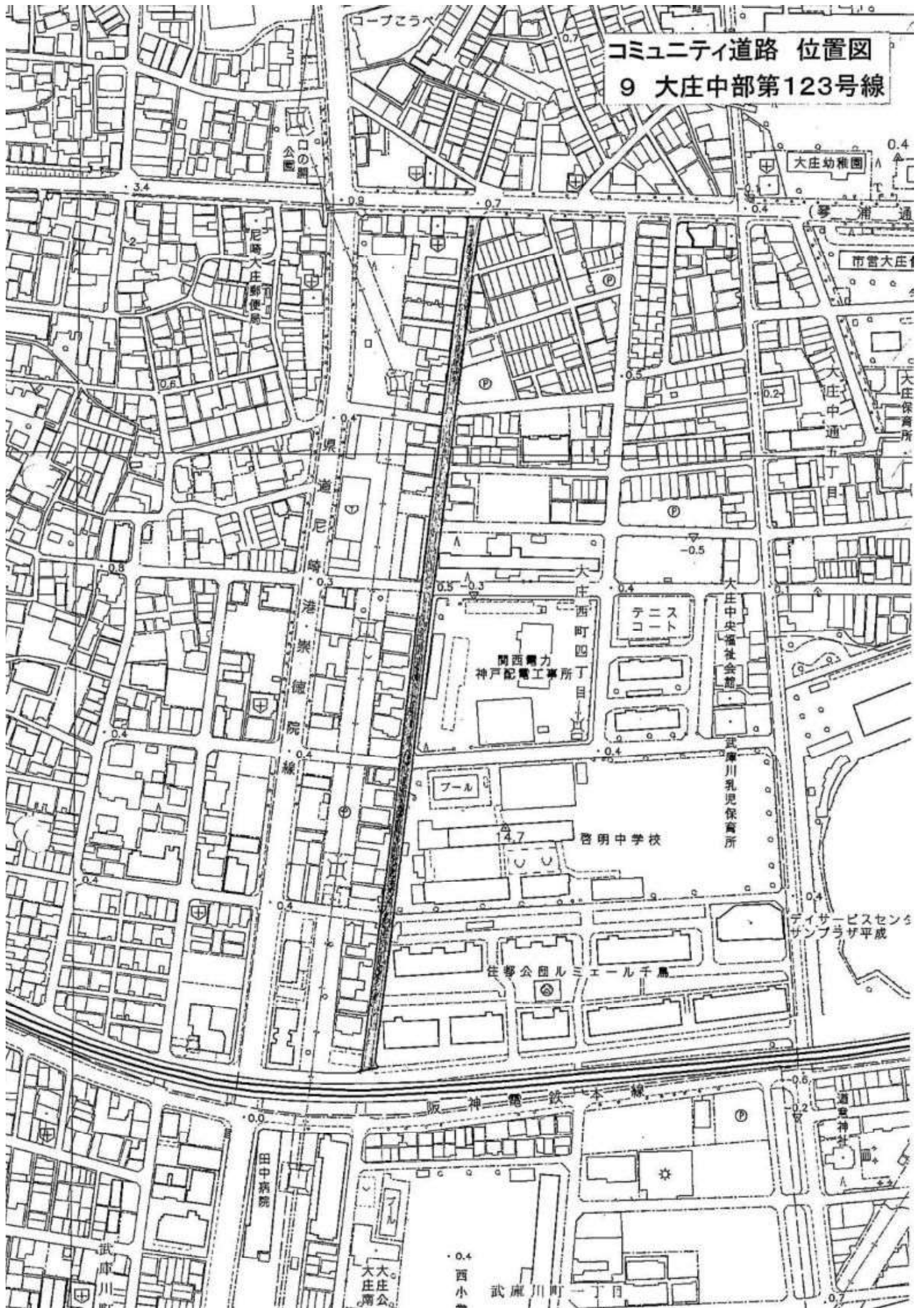


コミュニティ道路 位置図

8 尾浜区画第10号線



コミュニティ道路 位置図
9 大庄中部第123号線

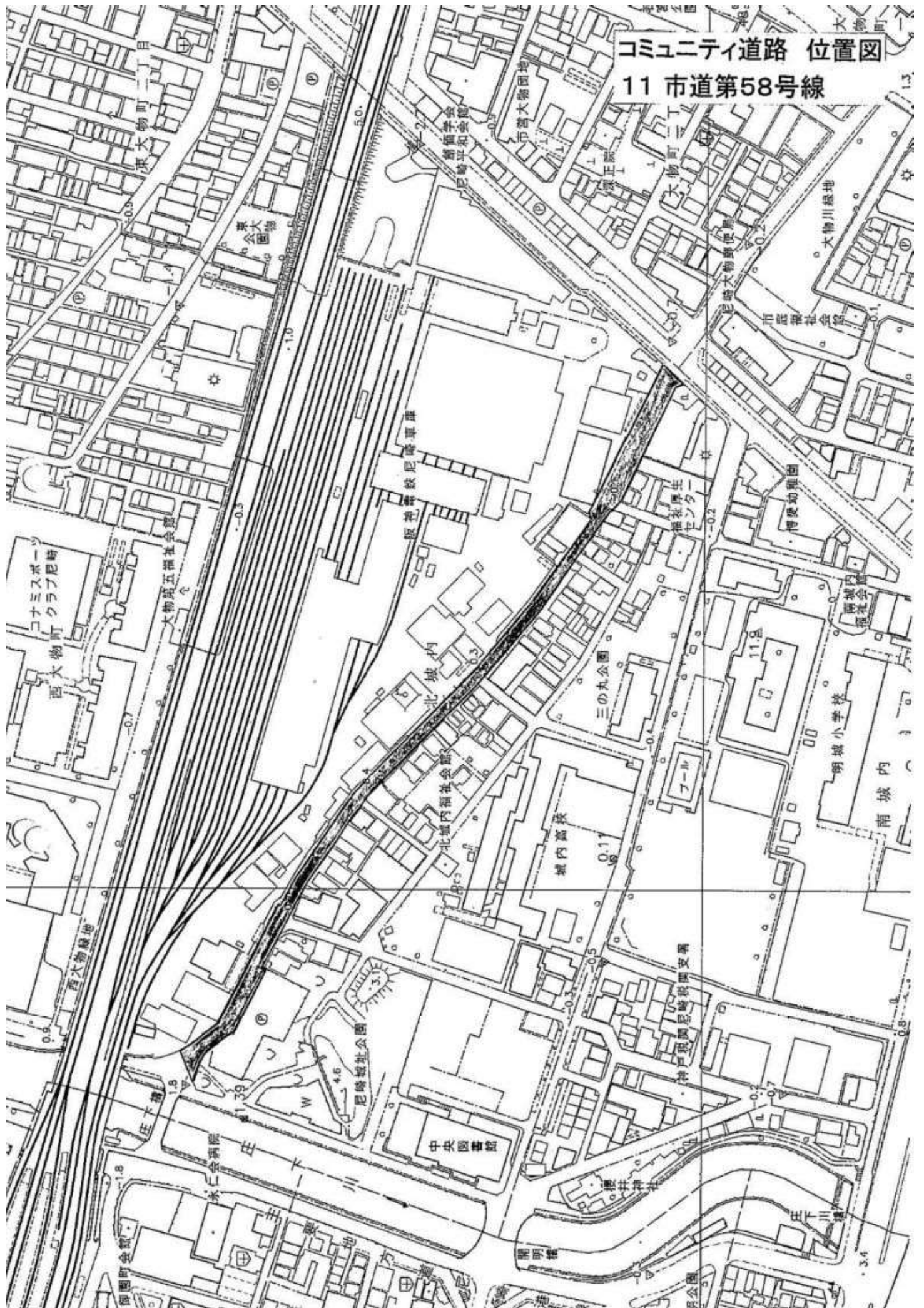


コミュニティ道路 位置図
10 駅前武庫之荘線



コミュニティ道路 位置図

11 市道第58号線

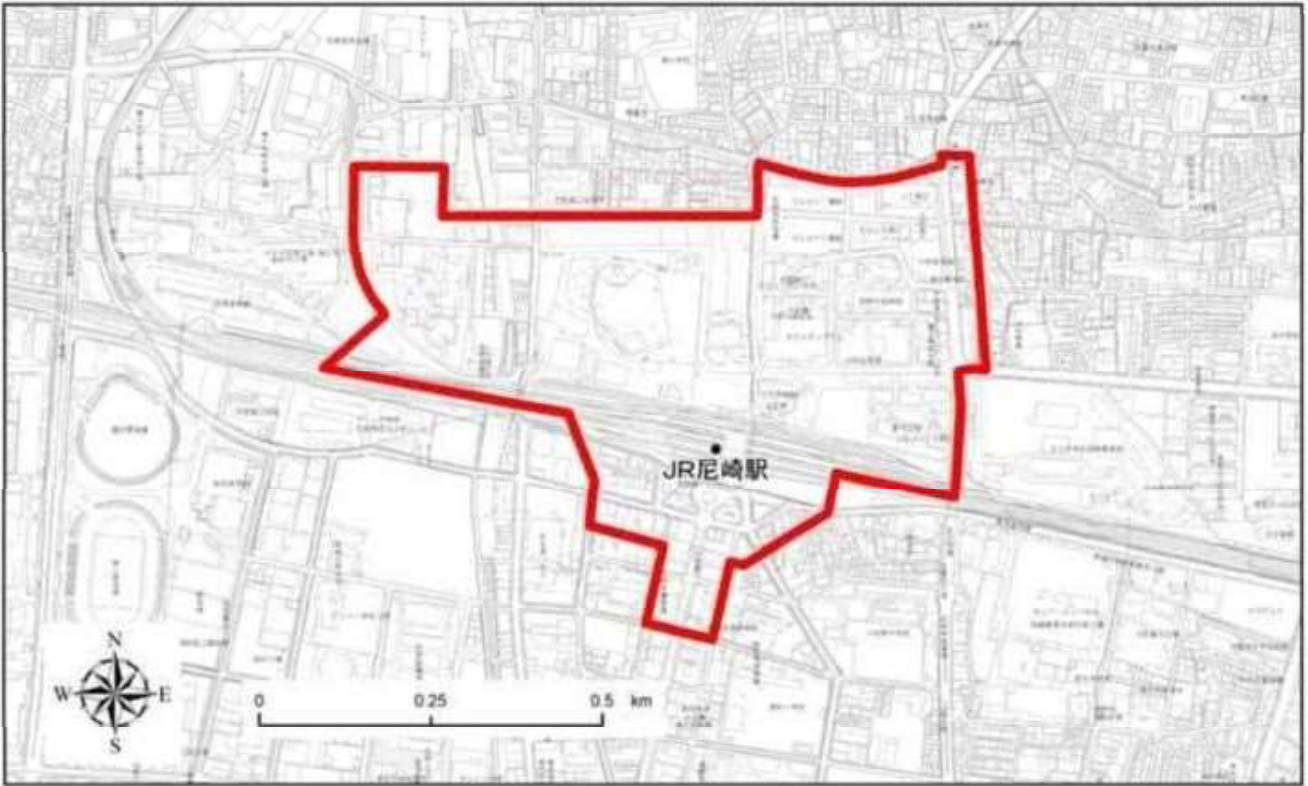


寺町地域散策道 位置図



規則別表第1 1 共通基準第5項第1号の市長が指定する区域

① JR尼崎駅周辺地域



② 阪神尼崎駅周辺地域

