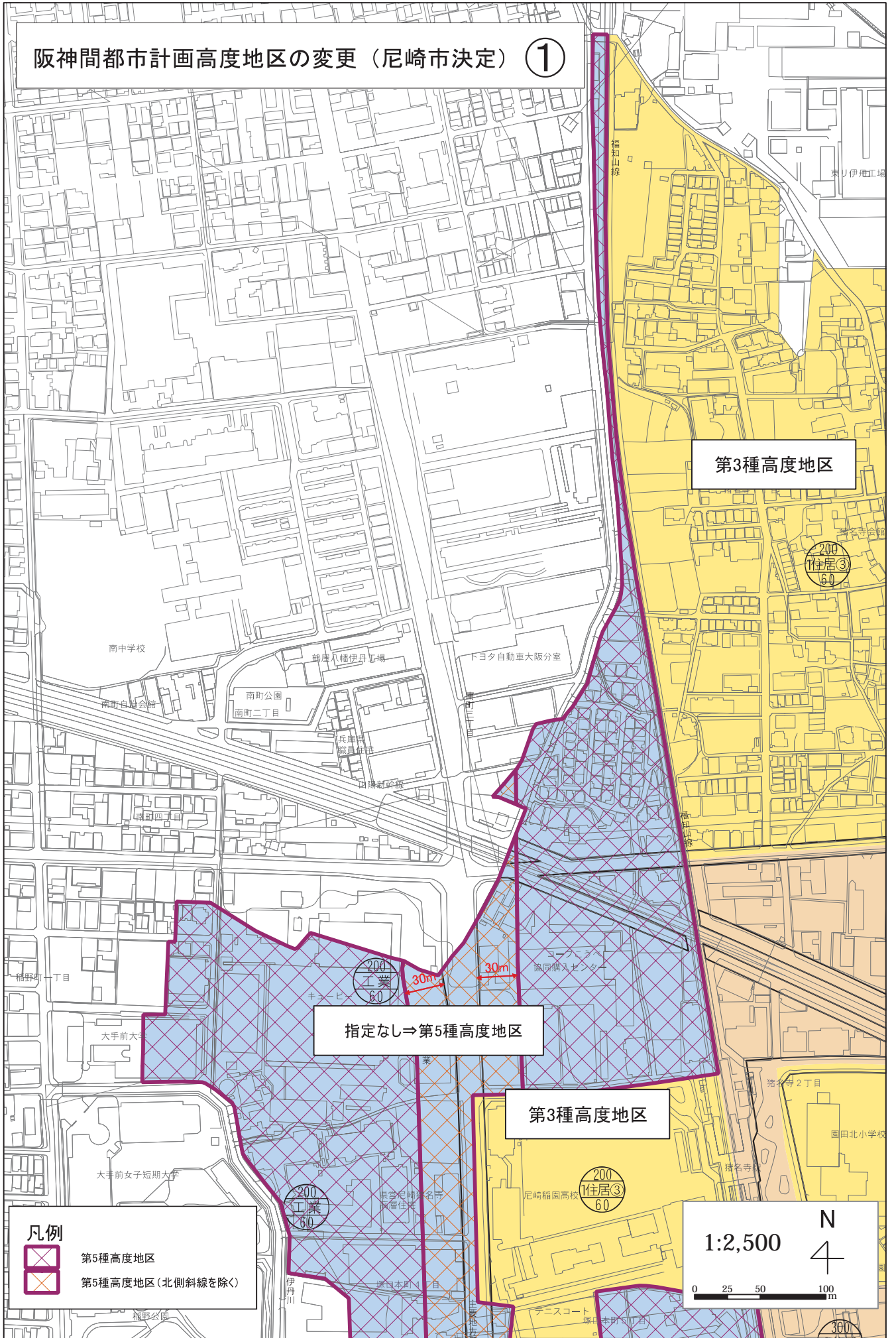
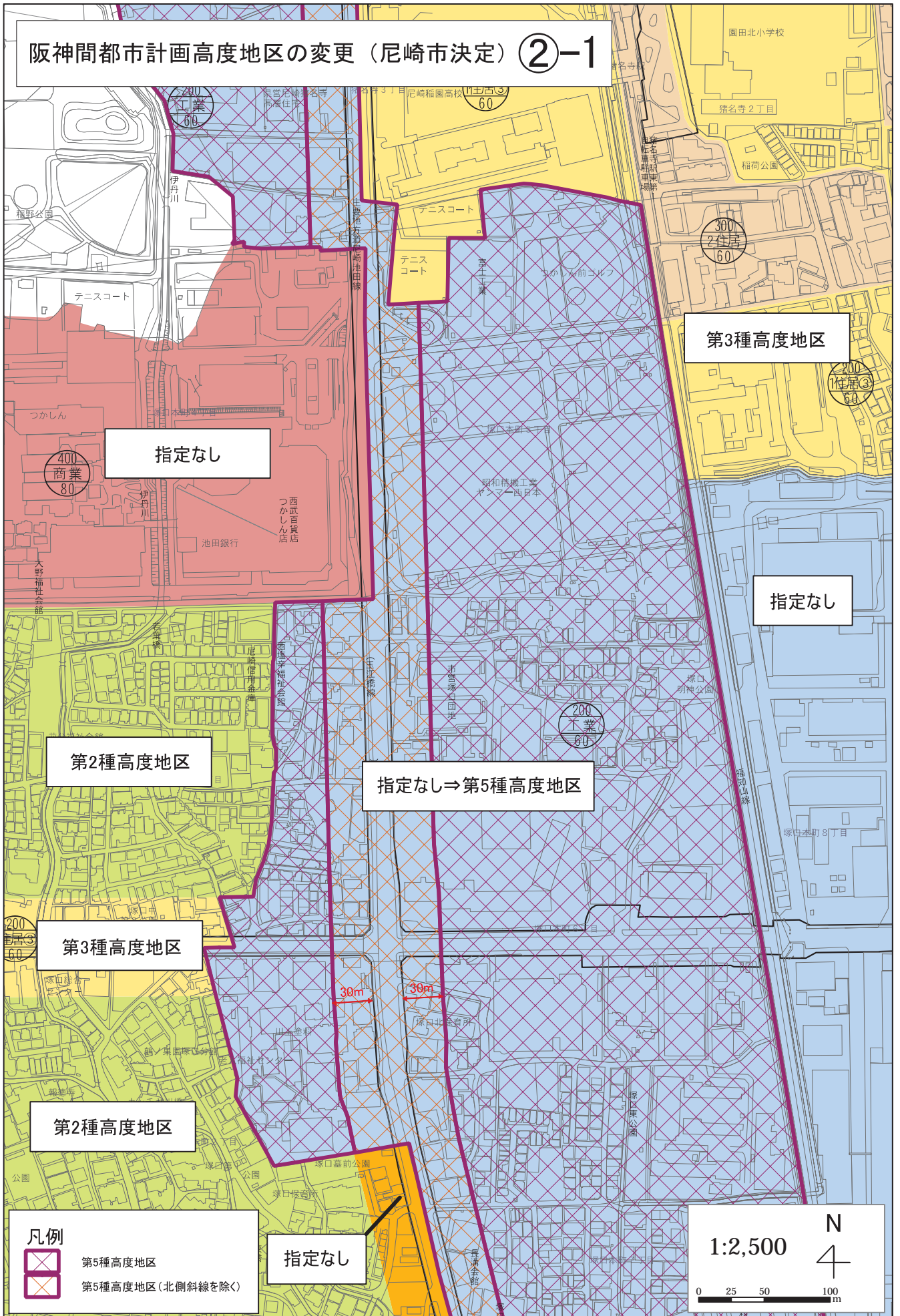


阪神間都市計画高度地区の変更（尼崎市決定） ①



阪神間都市計画高度地区の変更（尼崎市決定） ②-1

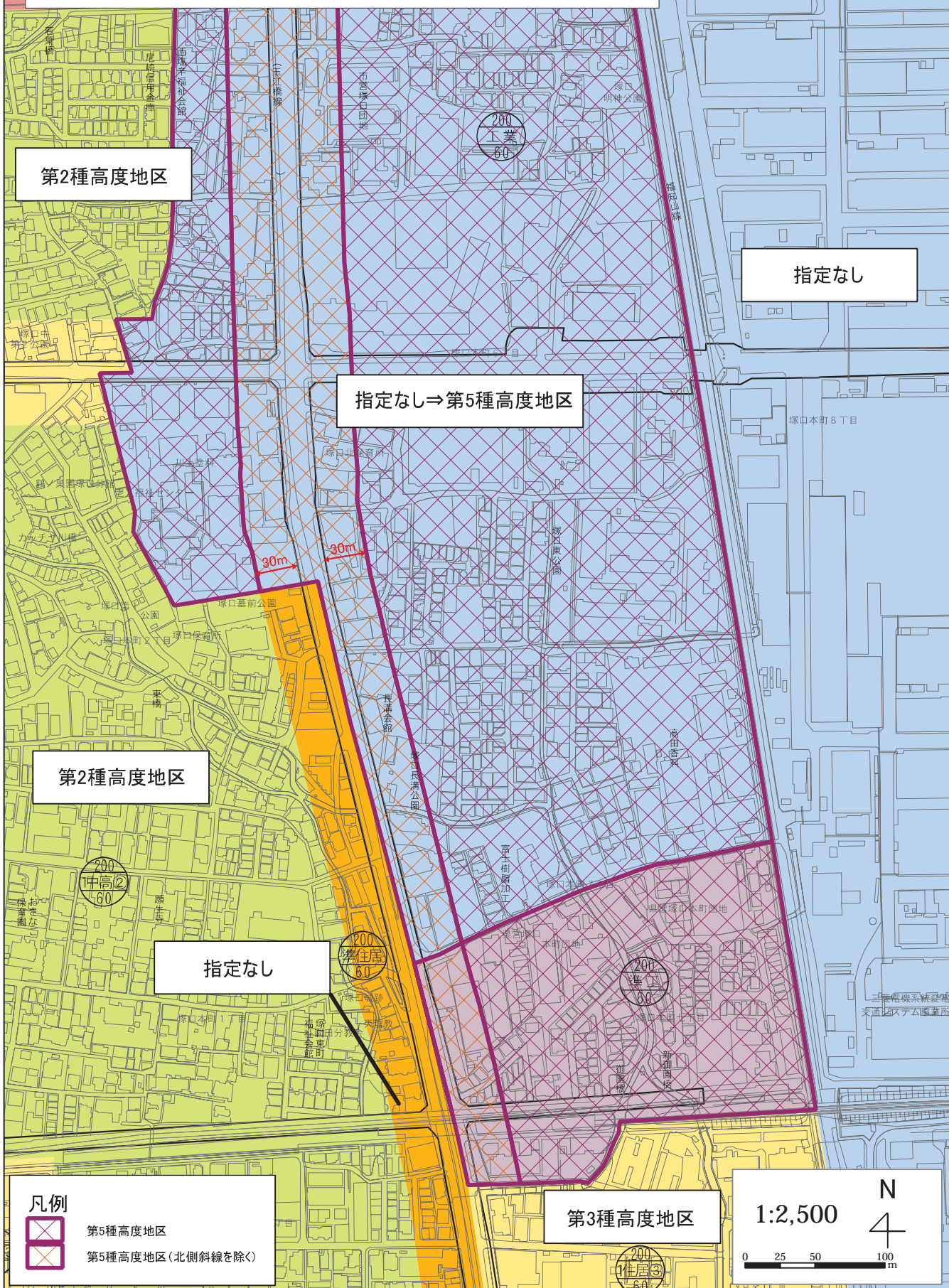


凡例

- 第5種高度地区
- 第5種高度地区（北側斜線を除く）

指定なし

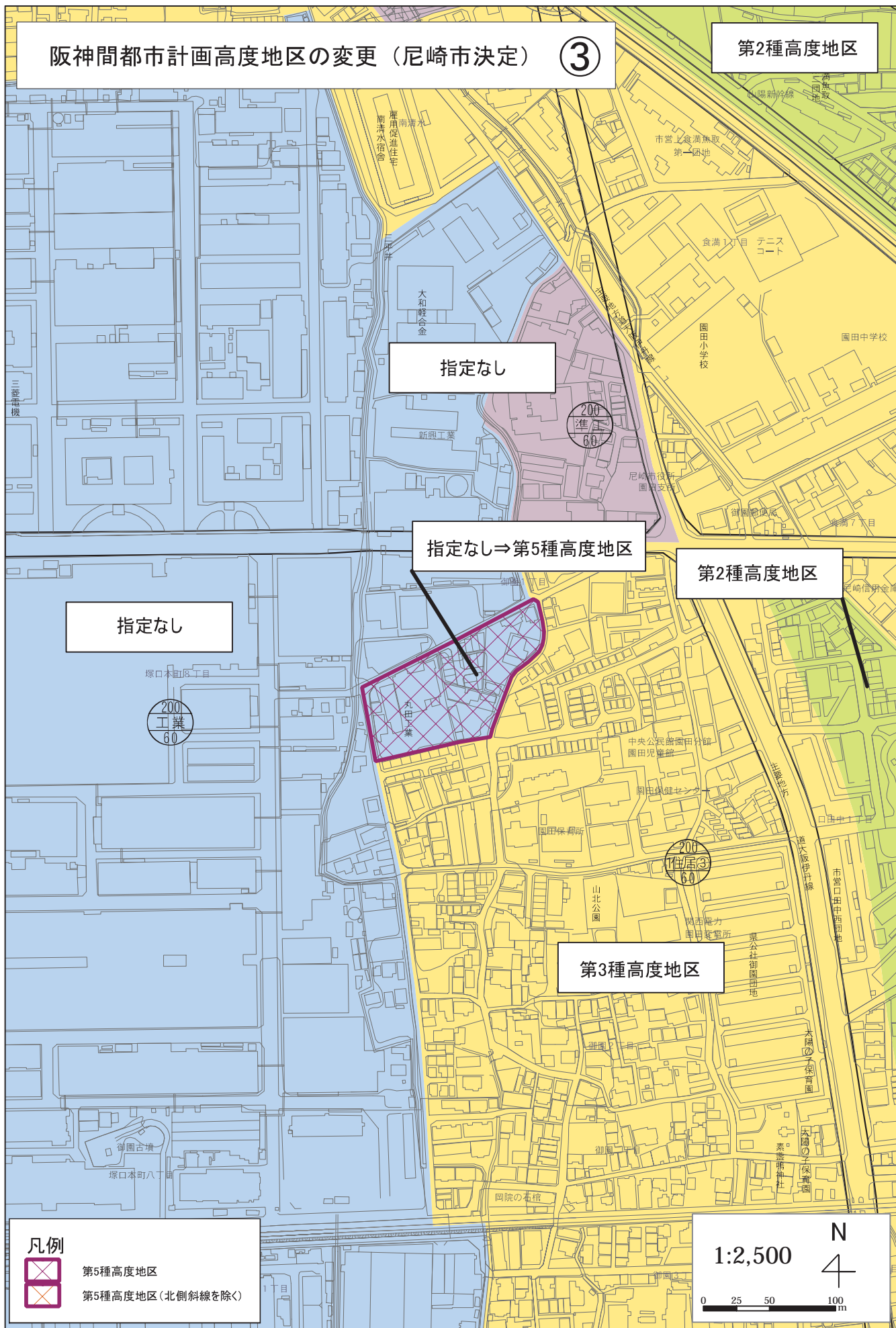
阪神間都市計画高度地区の変更（尼崎市決定）②-2



阪神間都市計画高度地区の変更（尼崎市決定）

③

第2種高度地区



指定なし



指定なし⇒第5種高度地区

指定なし

第2種高度地区

第3種高度地区

凡例

-  第5種高度地区
-  第5種高度地区(北側斜線を除く)

1:2,500

0 25 50 100 m

N

阪神間都市計画高度地区の変更（尼崎市決定）

④

第3種高度地区

第2種高度地区

指定なし⇒第5種高度地区

第3種高度地区

指定なし

第3種高度地区

指定なし

凡例



第5種高度地区

第5種高度地区(北側斜線を除く)

1:2,500



0 25 50 100 m

阪神間都市計画高度地区の変更（尼崎市決定）

⑤

第2種高度地区

指定なし

第3種高度地区

指定なし⇒第5種高度地区

指定なし

第3種高度地区

凡例



第5種高度地区

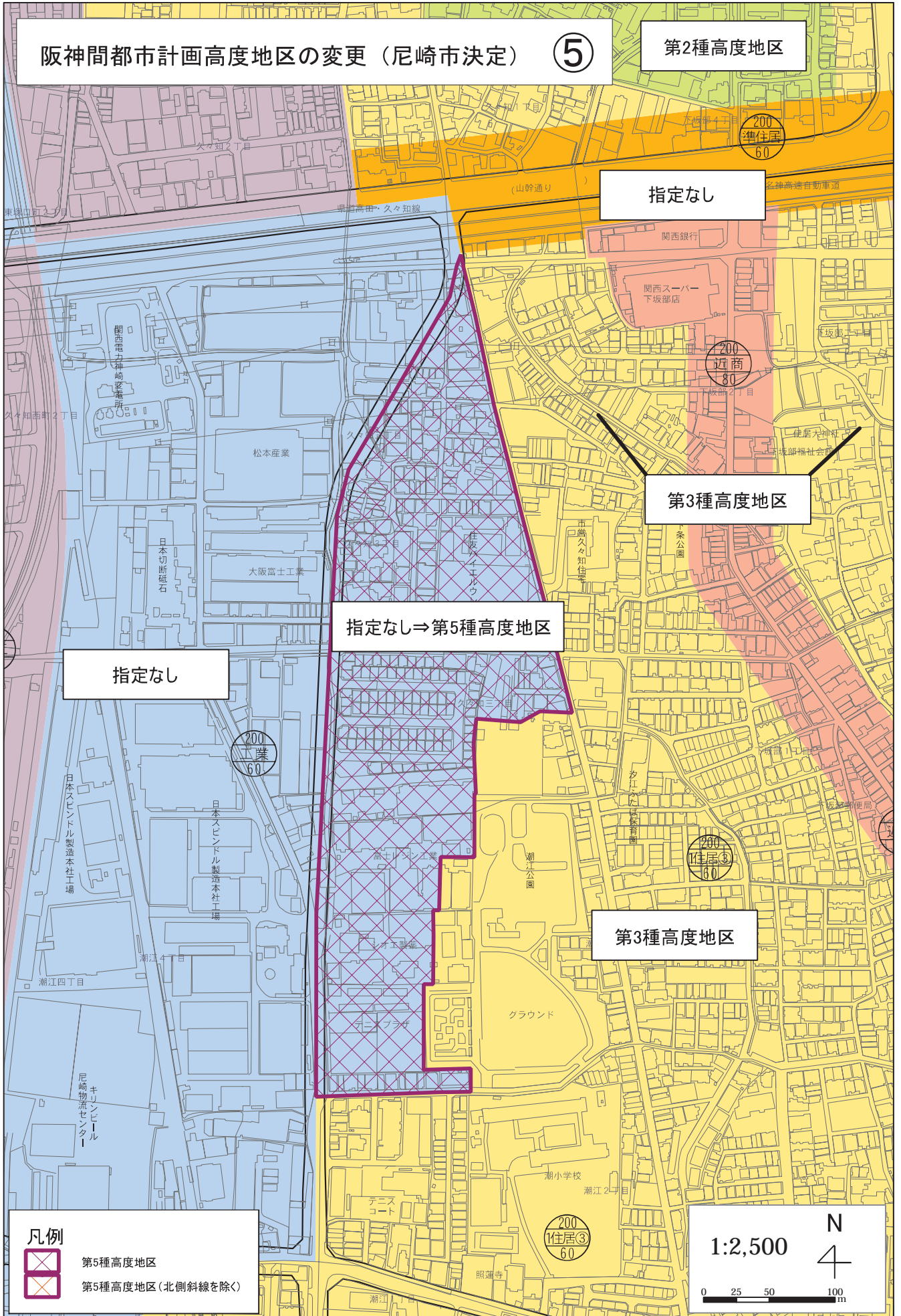
第5種高度地区(北側斜線を除く)

1:2,500

N

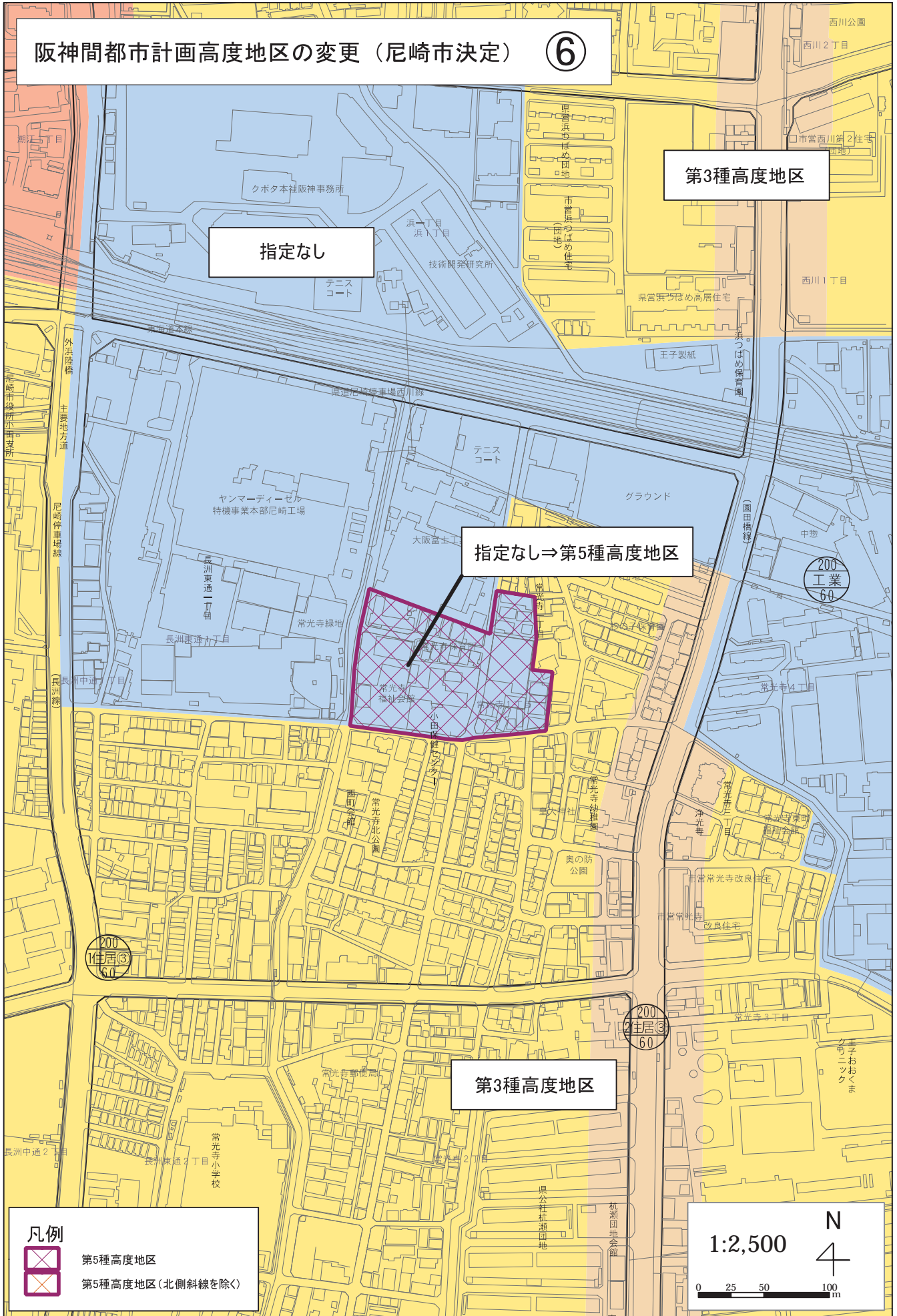


0 25 50 100 m



阪神間都市計画高度地区の変更（尼崎市決定）

⑥





第3種高度地区

指定なし

指定なし⇒第5種高度地区


第3種高度地区

凡例

-  第5種高度地区
-  第5種高度地区（北側斜線を除く）

1:2,500

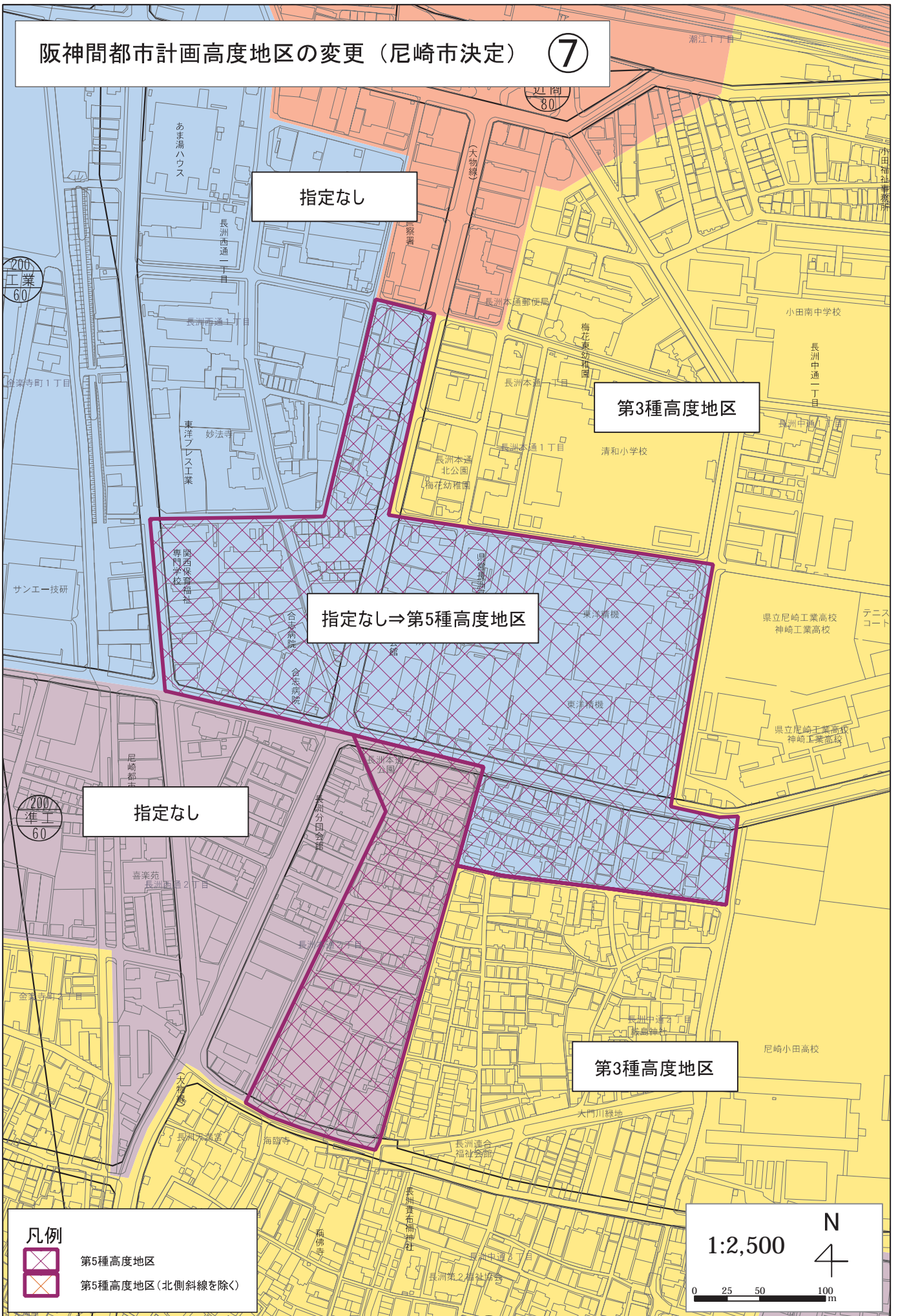
N



0 25 50 100m

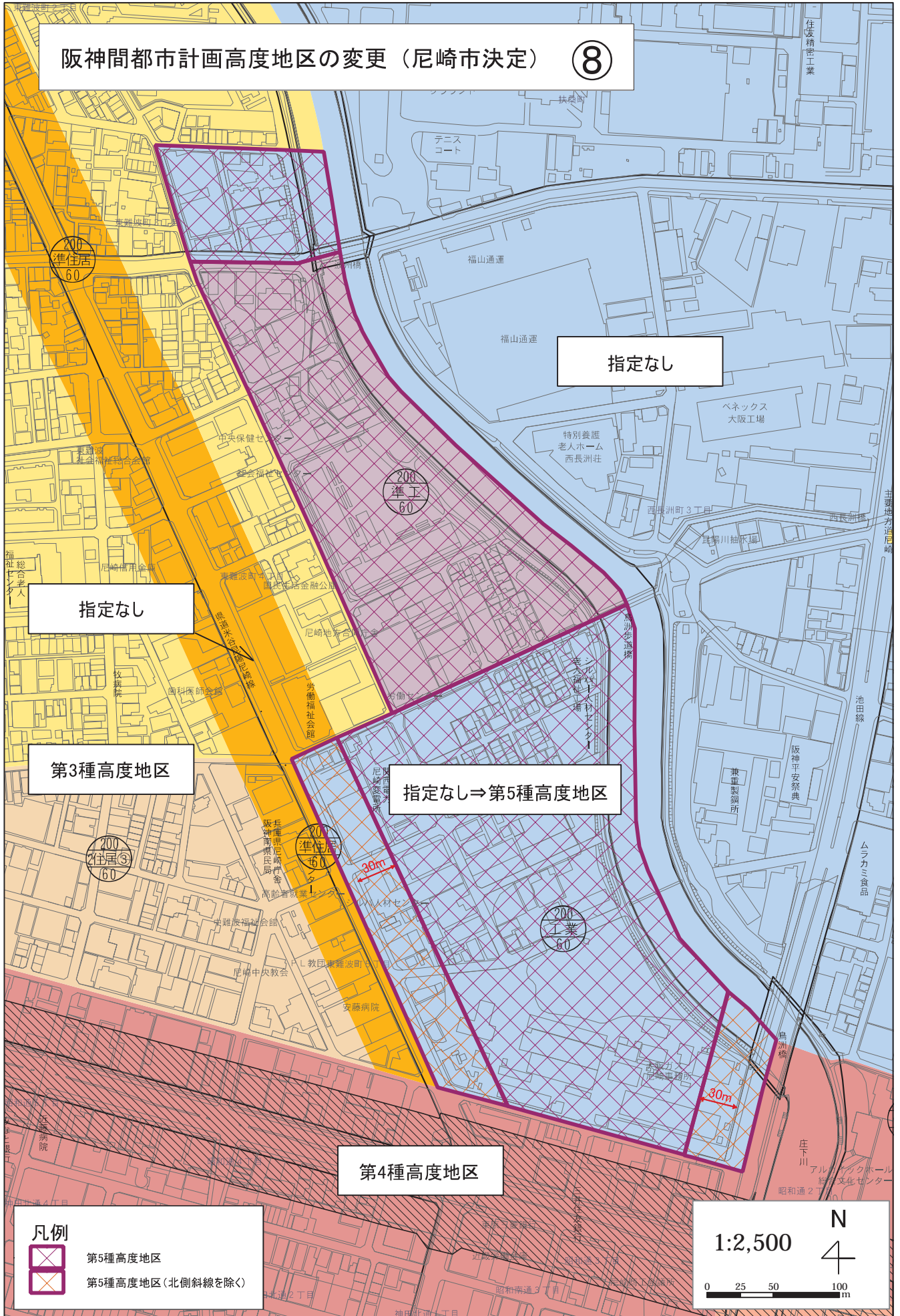
阪神間都市計画高度地区の変更（尼崎市決定）

⑦



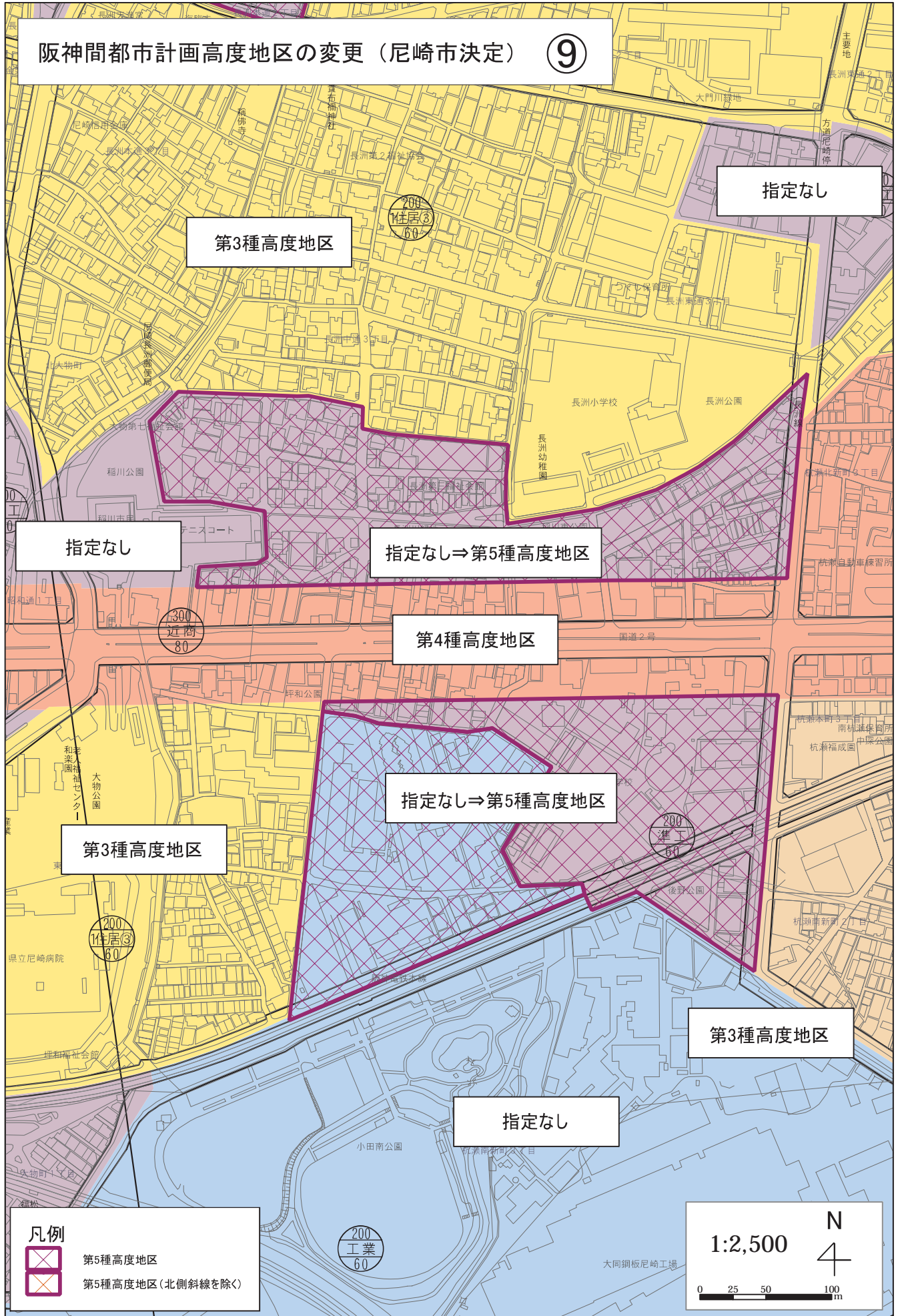
阪神間都市計画高度地区の変更（尼崎市決定）

⑧



阪神間都市計画高度地区の変更（尼崎市決定）

⑨



凡例

- 第5種高度地区
- 第5種高度地区 (北側斜線を除く)

1:2,500

N

0 25 50 100 m