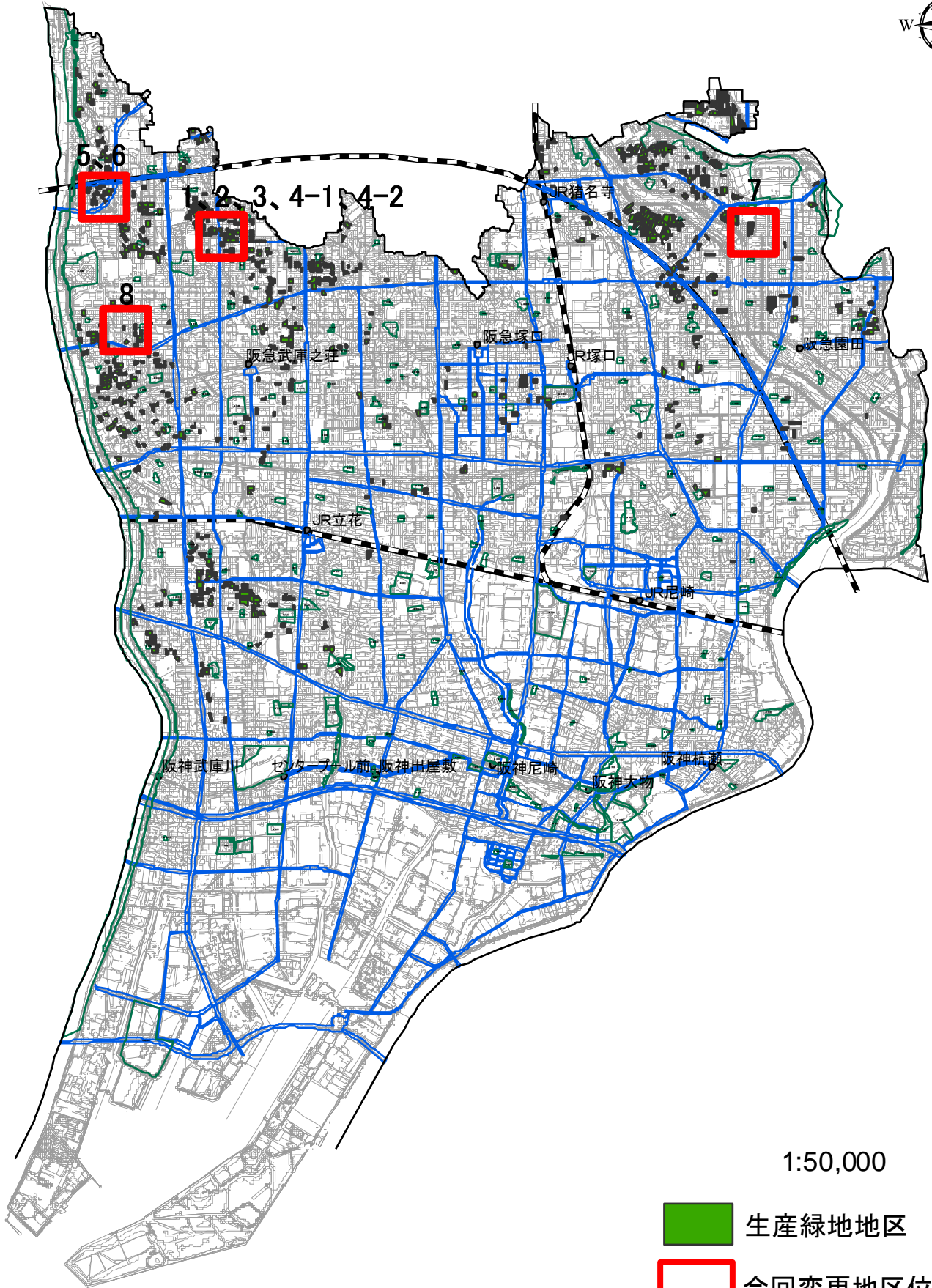





生産緑地地区変更位置図

(別紙図面)



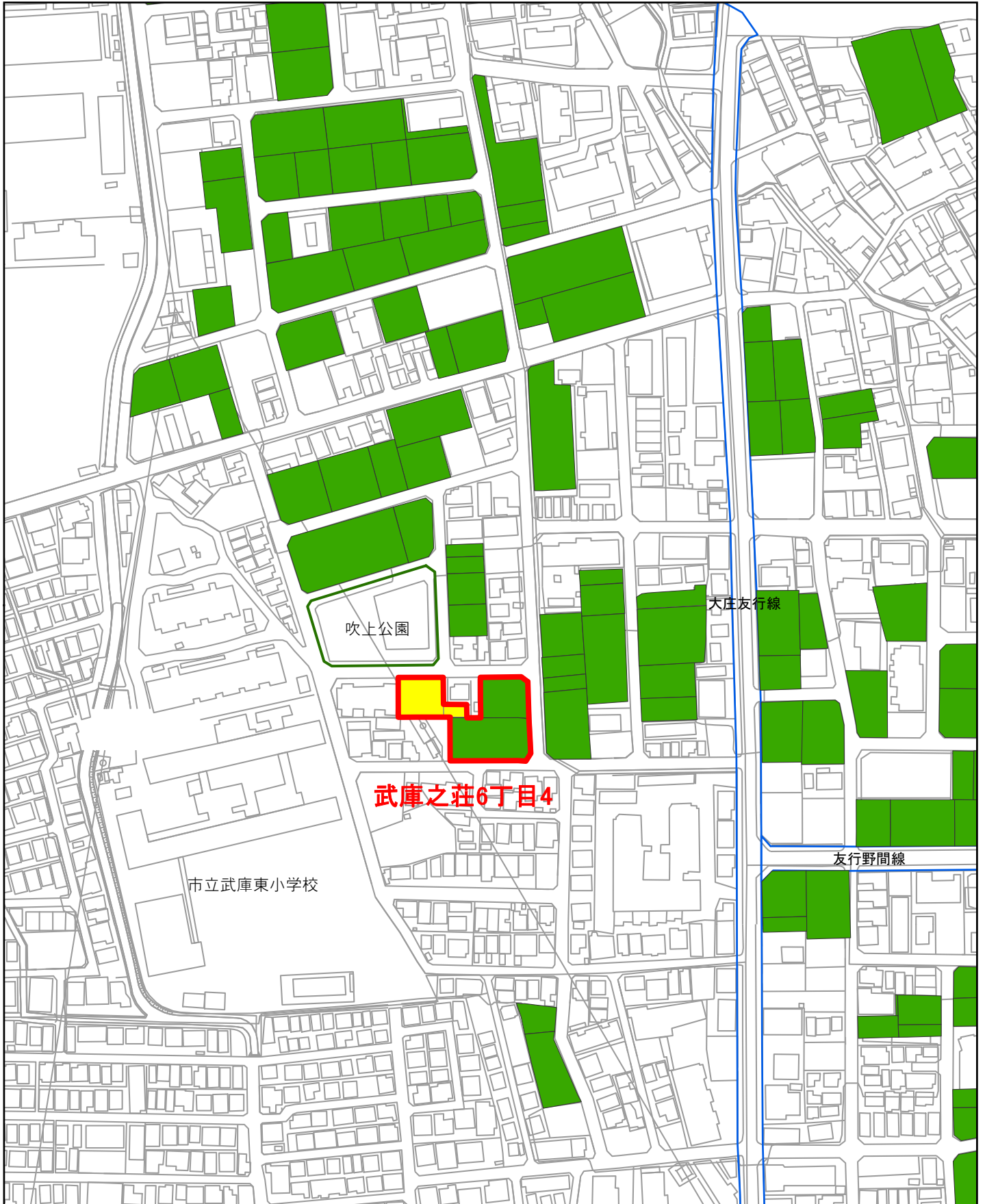
計画図 1

凡例

-  今回変更地区位置
-  変更(廃止)区域
-  生産緑地地区(変更なし)







1:2,500

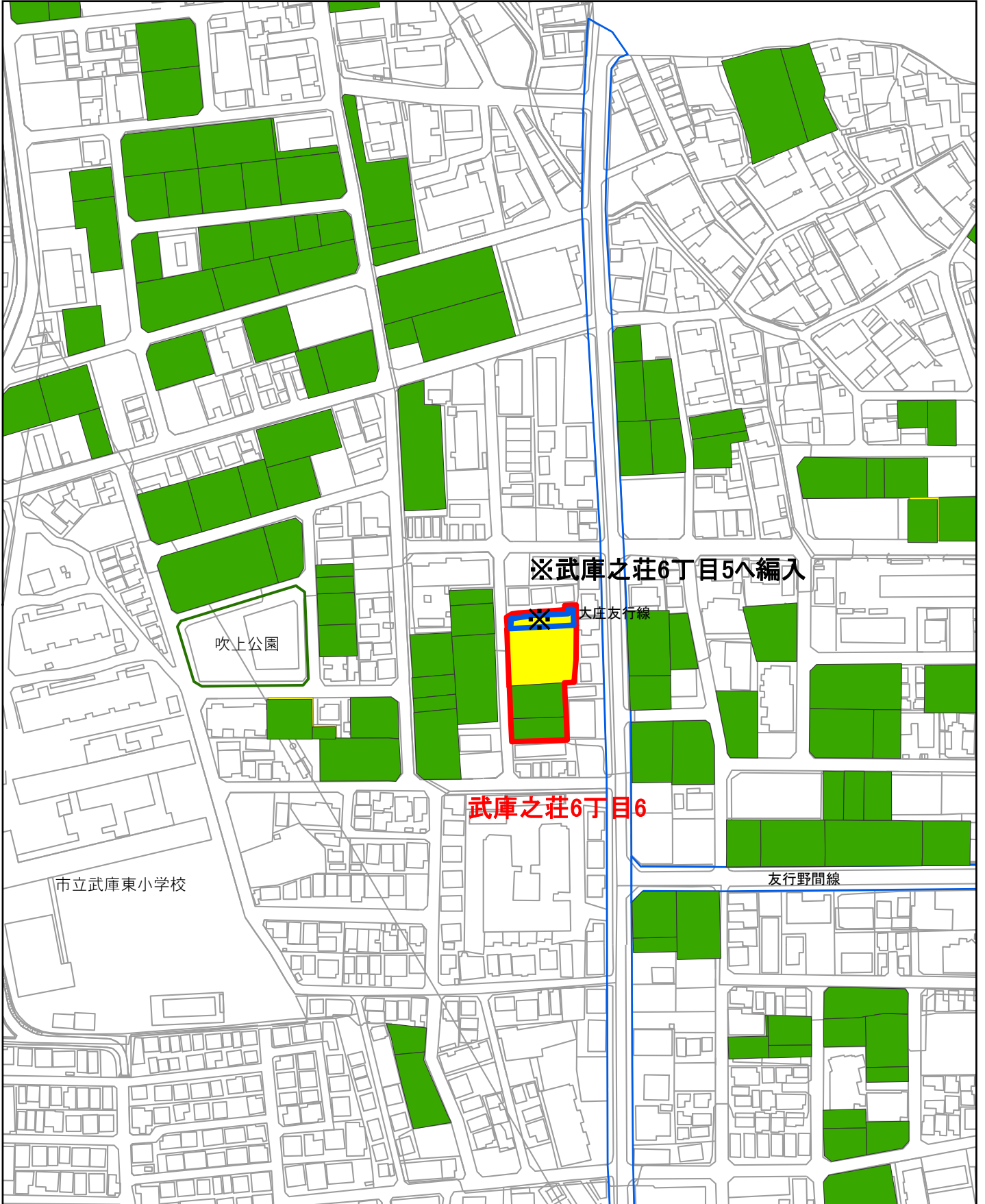


計画図 2

凡例





-  今回変更地区位置
-  編入区域
-  変更(廃止)区域
-  生産緑地地区(変更なし)

N
1:2,500

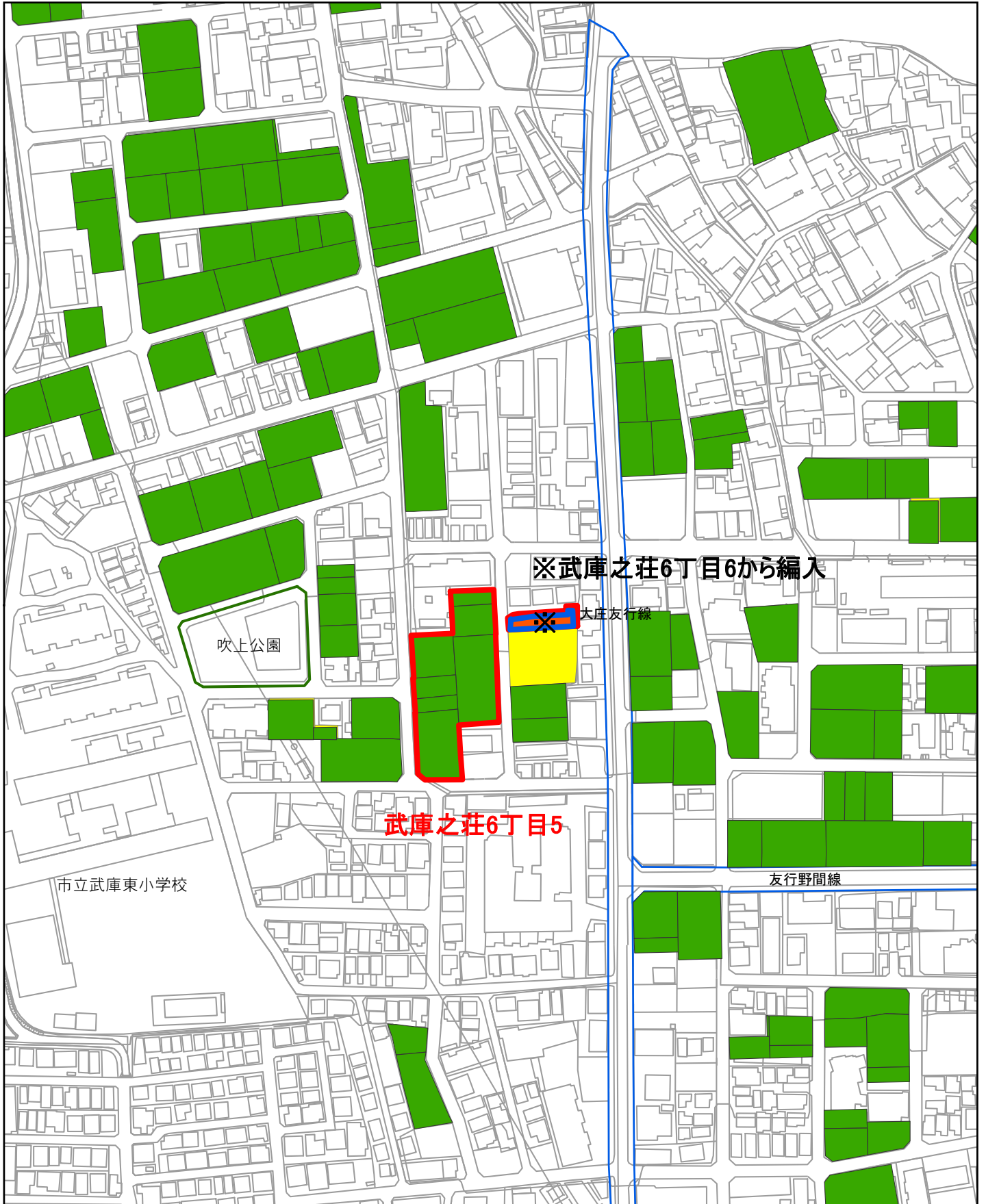


計画図 3

凡例





-  今回変更地区位置
-  編入区域
-  変更(廃止)区域
-  生産緑地地区(変更なし)

N
1:2,500

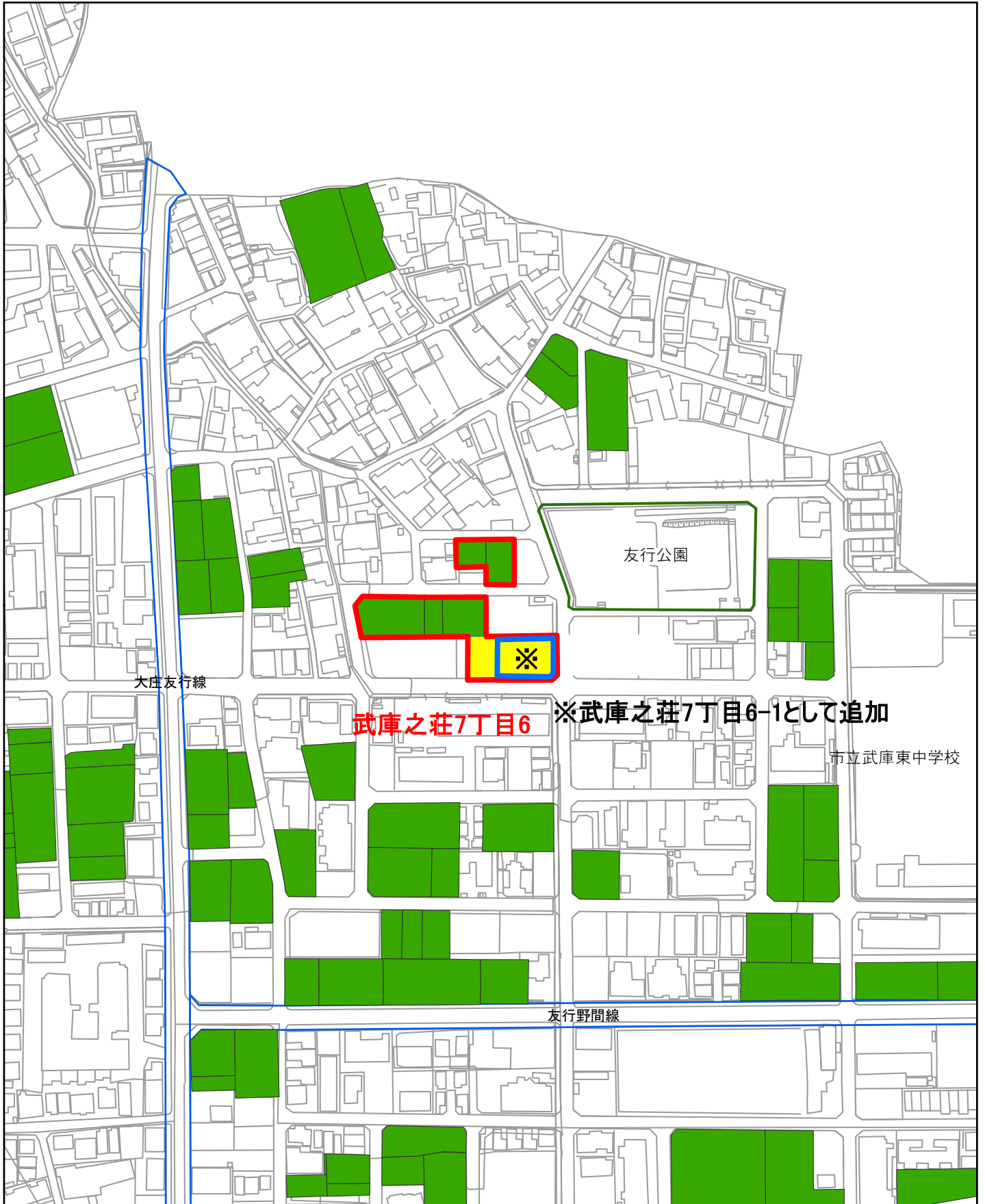


計画図 4-1

凡例




-  今回変更地区位置
-  編入区域
-  変更(廃止)区域
-  生産緑地地区(変更なし)

N
1:2,500

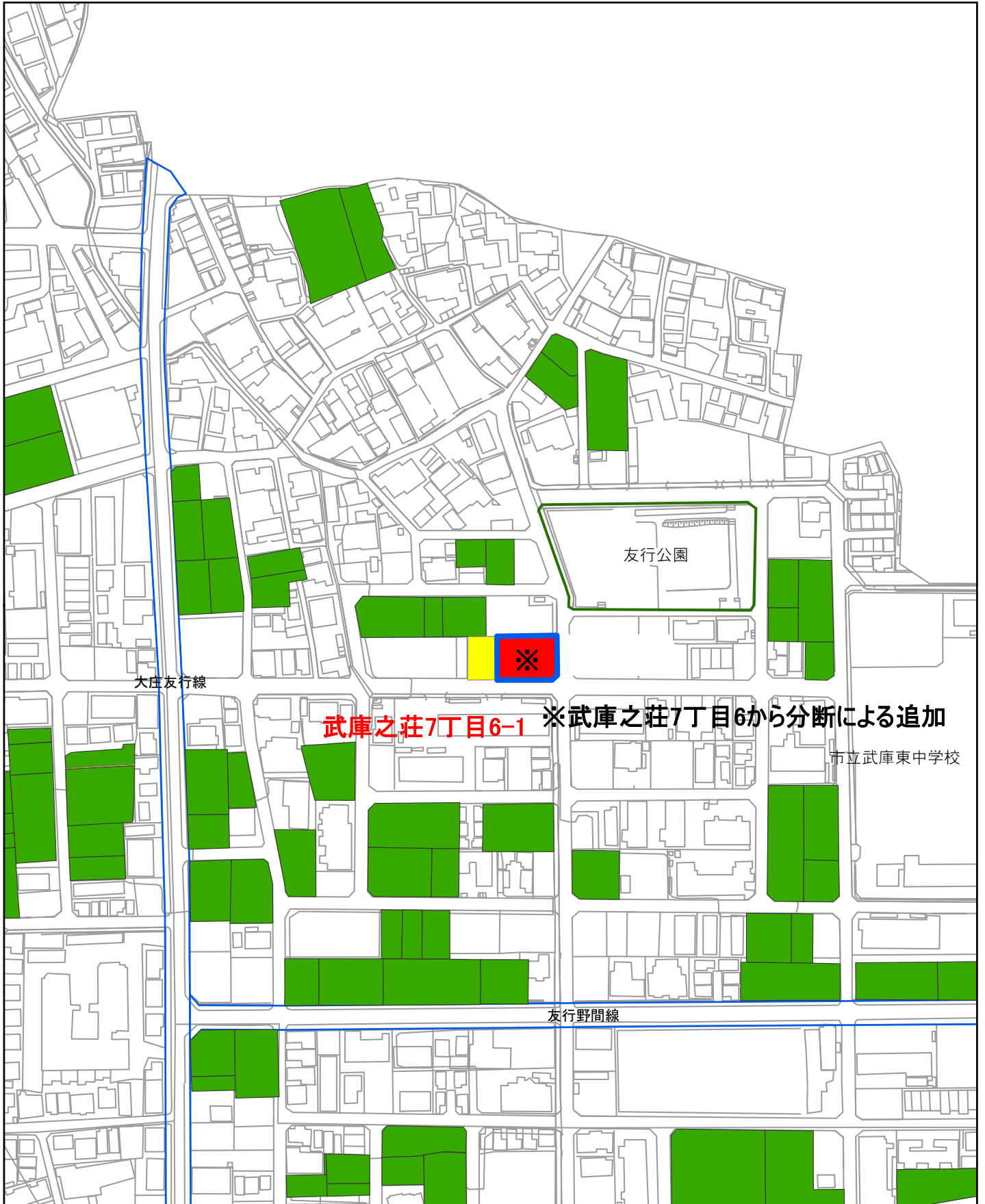


計画図 4-2

凡例





-  変更(追加)区域
-  変更(廃止)区域
-  生産緑地地区(変更なし)

N
1:2,500



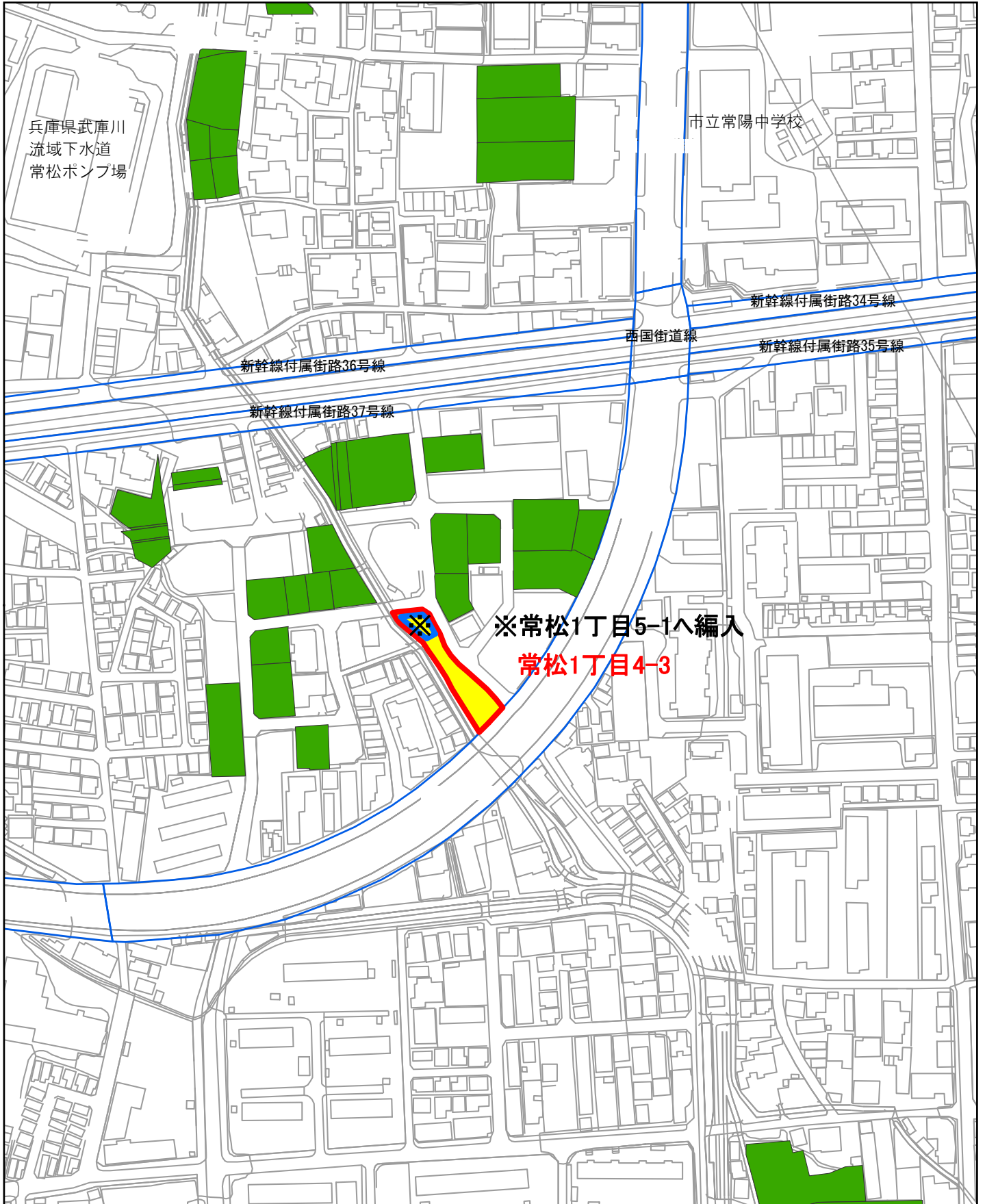
計画図 5

凡例

-  編入区域
-  今回変更地区位置
-  変更(廃止)区域
-  生産緑地地区(変更なし)







1:2,500

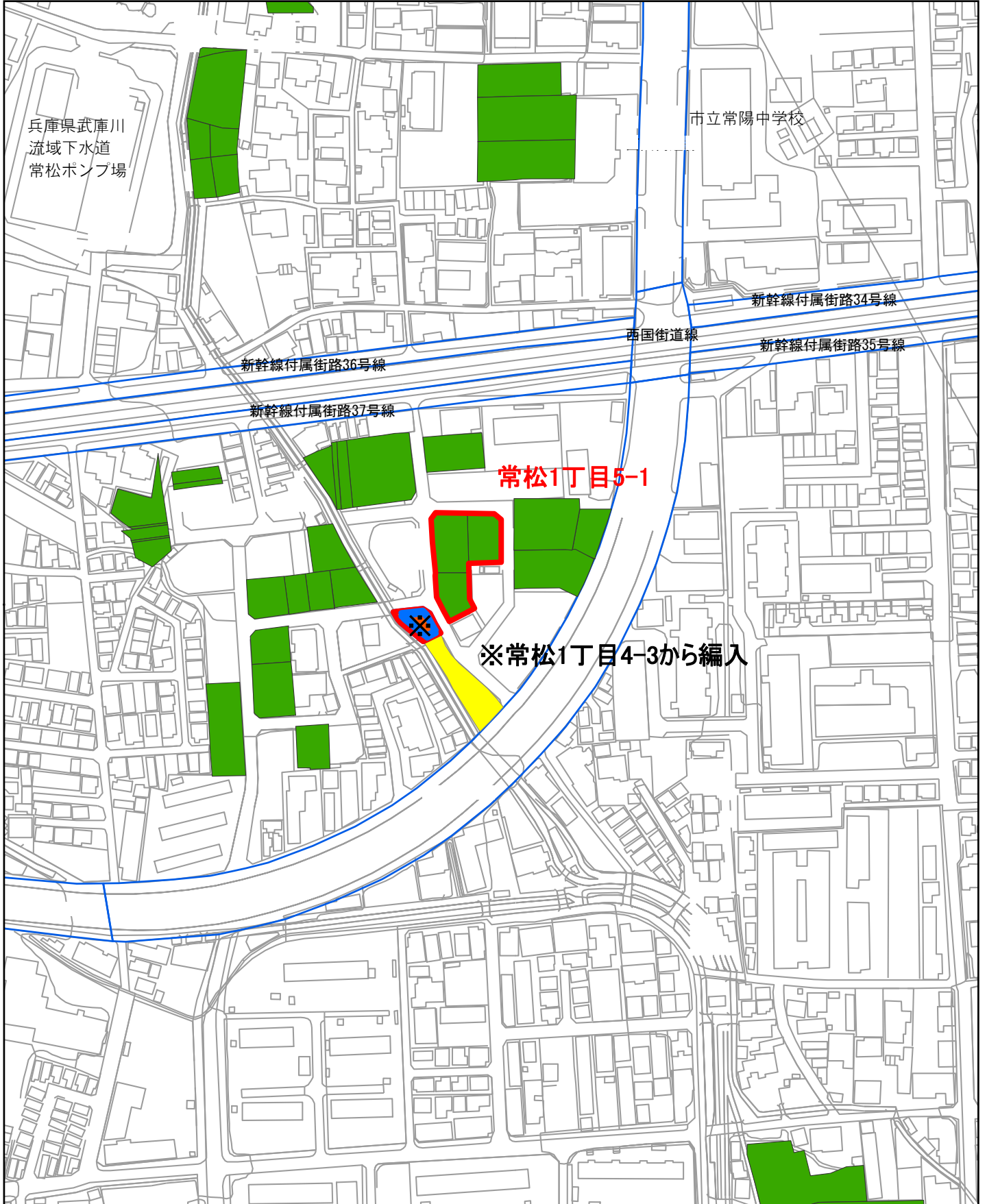


計画図 6

凡例




-  今回変更地区位置
-  編入区域
-  変更(廃止)区域
-  生産緑地地区(変更なし)

N
1:2,500



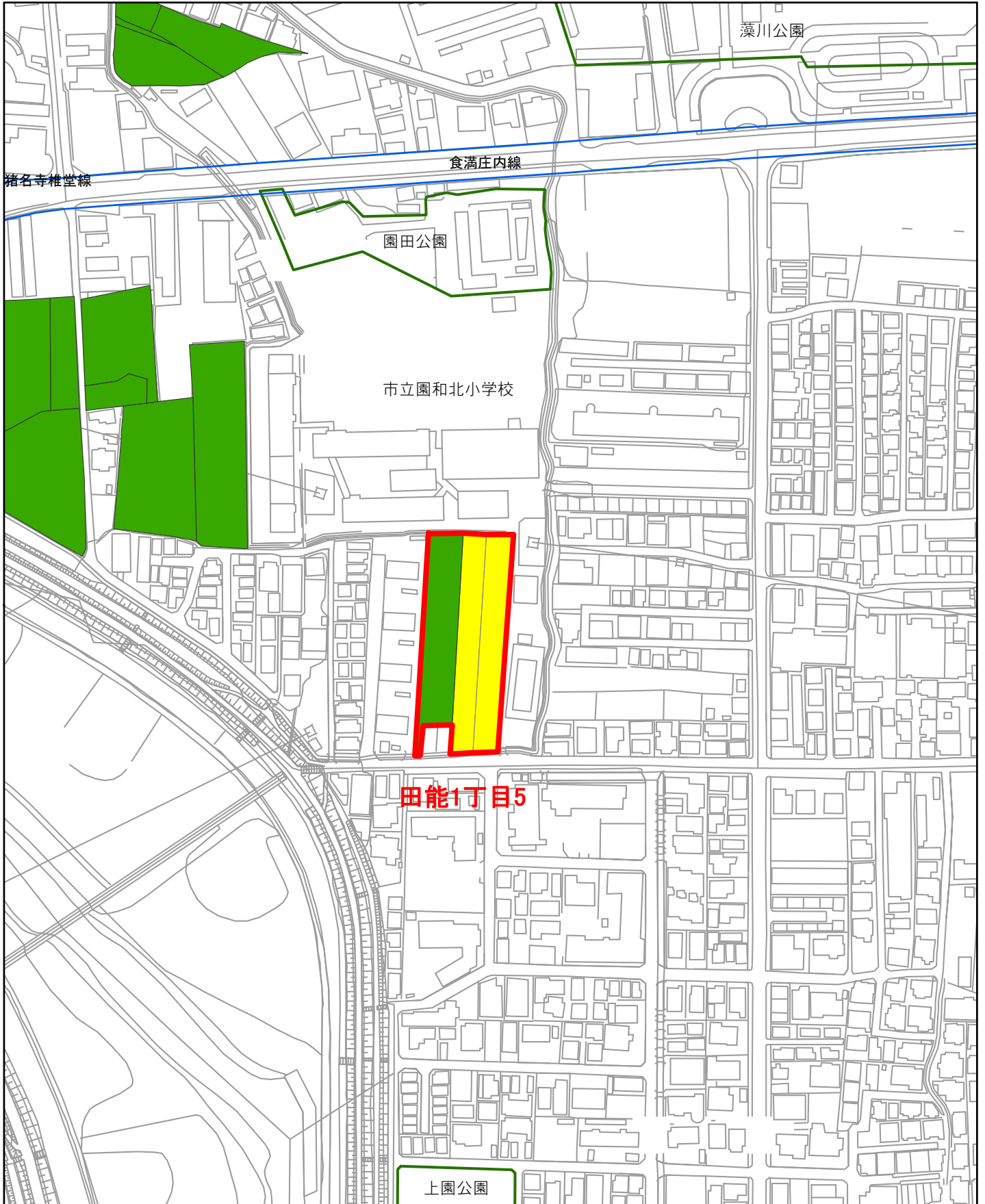
計画図 7

凡例

-  今回変更地区位置
-  変更(廃止)区域
-  生産緑地地区(変更なし)






1:2,500



計画図 8

凡例

-  今回変更地区位置
-  変更(廃止)区域
-  生産緑地地区(変更なし)



1:2,500

