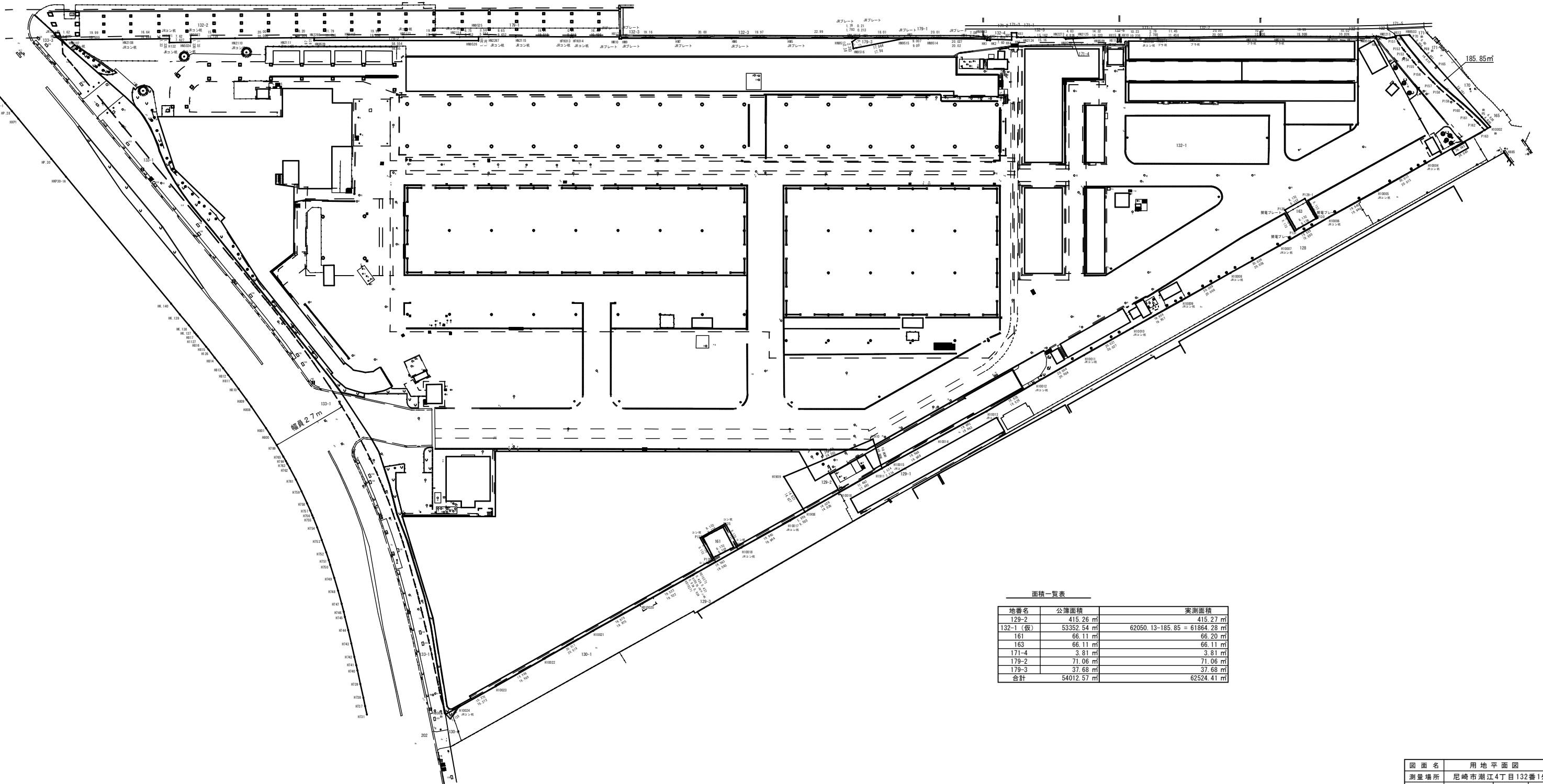
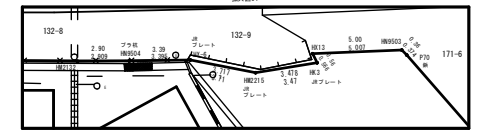
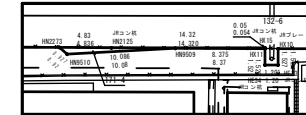
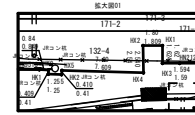
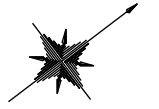


尼崎市潮江4丁目132番1他6筆
本市場敷地測量図（用地平面図）



面積一覧表

| 地番名 | 公簿面積 | 実測面積 |
|-----------|-------------------------|---|
| 129-2 | 415.26 m ² | 415.27 m ² |
| 132-1 (仮) | 53352.54 m ² | 62050.13-185.85 = 61864.28 m ² |
| 161 | 66.11 m ² | 66.20 m ² |
| 163 | 66.11 m ² | 66.11 m ² |
| 171-4 | 3.81 m ² | 3.81 m ² |
| 179-2 | 71.06 m ² | 71.06 m ² |
| 179-3 | 37.68 m ² | 37.68 m ² |
| 合計 | 54012.57 m ² | 62524.41 m ² |

| | |
|-------|---|
| 図面名 | 用地平面図 |
| 測量場所 | 尼崎市潮江4丁目132番1外 |
| 縮尺 | 1/500 図面番号 / |
| 測量年月日 | 平成30年6月 日 |
| 測量者 | 尼崎市大庄西町1丁目17番10号 登録番号 第(7)-14224号 勝和測量設計株式会社 代表取締役 山口 達也 |