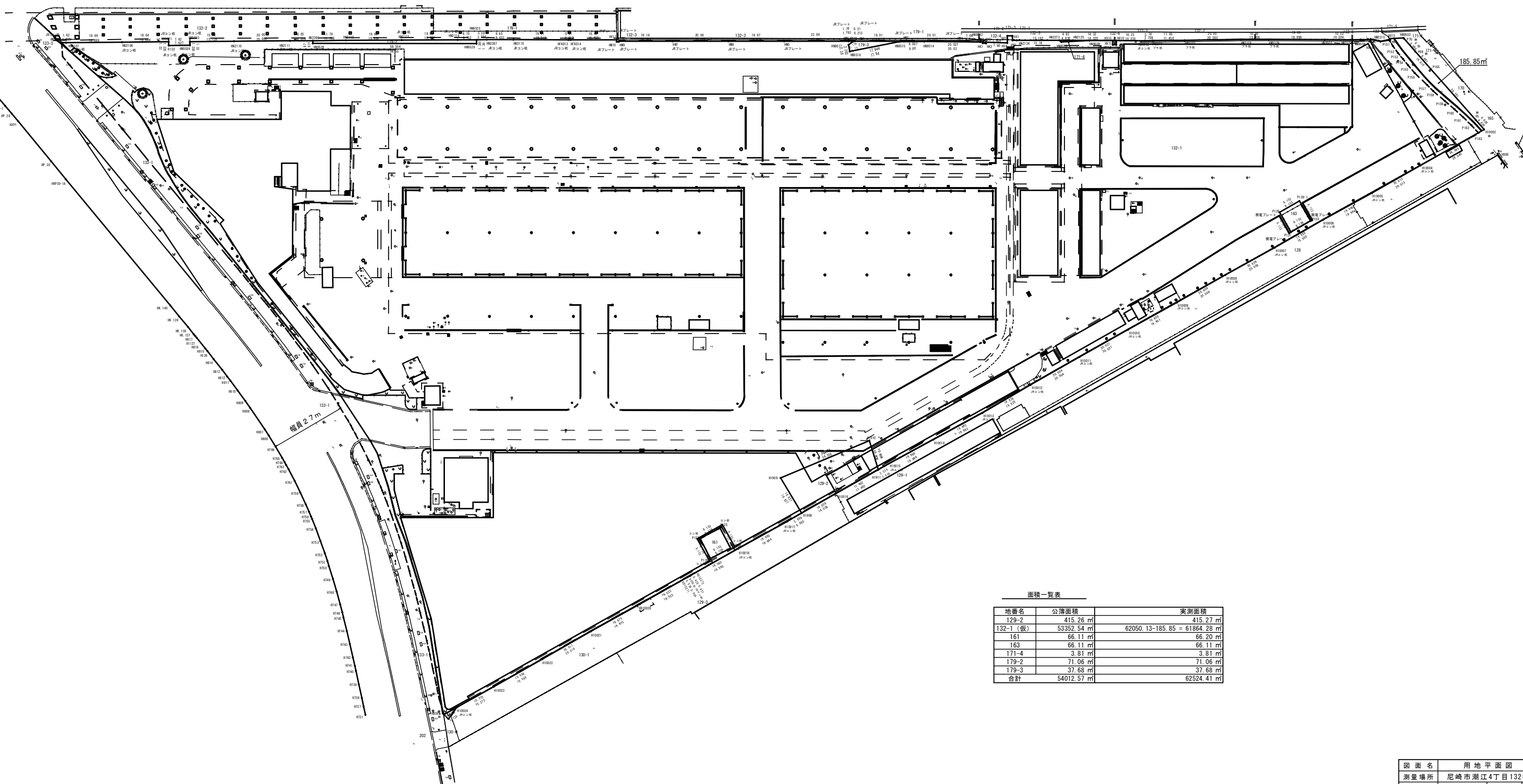
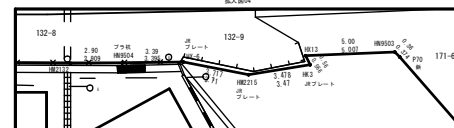
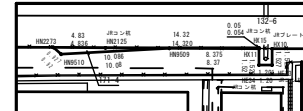


尼崎市潮江4丁目132番1他6筆
本市場敷地測量図（用地平面図）



面積一覧表

地番名	公簿面積	実測面積
129-2	415.26 m ²	415.27 m ²
132-1 (仮)	53352.54 m ²	62050.13-185.85 = 61864.28 m ²
161	66.11 m ²	66.20 m ²
163	66.11 m ²	66.11 m ²
171-4	3.81 m ²	3.81 m ²
179-2	71.06 m ²	71.06 m ²
179-3	37.68 m ²	37.68 m ²
合計	54012.57 m ²	62524.41 m ²

図面名	用地平面図
測量場所	尼崎市潮江4丁目132番1外
縮尺	1/500 図面番号 /
測量年月日	平成30年6月 日
測量者	尼崎市大庄西町1丁目17番10号 登録番号 第(7)-14224号 勝和測量設計株式会社 代表取締役 山口 達也